

zmieniająca uchwałę w sprawie zamiany nieruchomości położonych w Tarnobrzegu

Działając na podstawie art. 18 ust. 2 pkt 9 lit. a) ustawy z dnia 8 marca 1990 r. o samorządzie gminnym (tekst jedn. Dz.U z 2001 r. Nr 142, poz. 1591 z późn. zm.) i art. 15 ustawy z dnia 21 sierpnia 1997 r. o gospodarce nieruchomościami (tekst jedn. Dz.U z 2000 r. Nr 46, poz. 543 z późn. zm.) Rada Miasta Tarnobrzeg

uchwała, co następuje :

§ 1

W uchwale Nr XXXVIII/540/01 z dnia 27 września 2001 r. w sprawie zamiany nieruchomości położonych w Tarnobrzegu wprowadza się następujące zmiany:

§ 2 otrzymuje brzmienie:

- „ 1. Wartość nieruchomości podlegających zamianie określonych w § 1 uchwały wynosi:
- nieruchomości zabudowanej ozn. nr ewid. 1448/9 o pow. 0,4116 ha, stanowiącej własność Gminy Tarnobrzeg, zgodnie z operatem szacunkowym sporządzonym przez rzeczoznawcę majątkowego – 381 100,- złotych,
 - nieruchomości ozn. nr ewid. 1220/4 o pow. 1,5559 ha, stanowiącej własność Gminy Tarnobrzeg, zgodnie z operatem szacunkowym sporządzonym przez rzeczoznawcę majątkowego – 1 623 000,- złotych,
 - nieruchomości ozn. nr ewid. 1484/3 o pow. 2,1037 ha, stanowiącej własność Skarbu Państwa w użytkowaniu wieczystym Tarnobrzeskiego Przedsiębiorstwa Budownictwa Przemysłowego „TARBUD” S.A., zgodnie z operatem szacunkowym sporządzonym przez rzeczoznawcę majątkowego – 1 027 300,- złotych.
2. Różnica wynikająca z wartości nieruchomości będących przedmiotem zamiany zostanie wyrównana przez Tarnobrzekie Przedsiębiorstwo Budownictwa Przemysłowego „TARBUD” S.A. w drodze dopłaty na rzecz Gminy Tarnobrzeg w kwocie 976 800,-złotych.”

§ 2.

Warunki zamiany oraz terminy uiszczenia dopłaty przez Tarnobrzekie Przedsiębiorstwo Budownictwa Przemysłowego „TARBUD” S.A. zostaną określone w protokole z rokowań.

§ 3.

Wykonanie uchwały powierza się Prezydentowi Miasta Tarnobrzega

§ 4.

Uchwała wchodzi w życie z dniem podjęcia

Przewodniczący Rady Miasta

Tadeusz Zych

ZALĄCZNIK DO UCHWAŁY NR Z DNIA RADY MIASTA TARNOBRZEGA

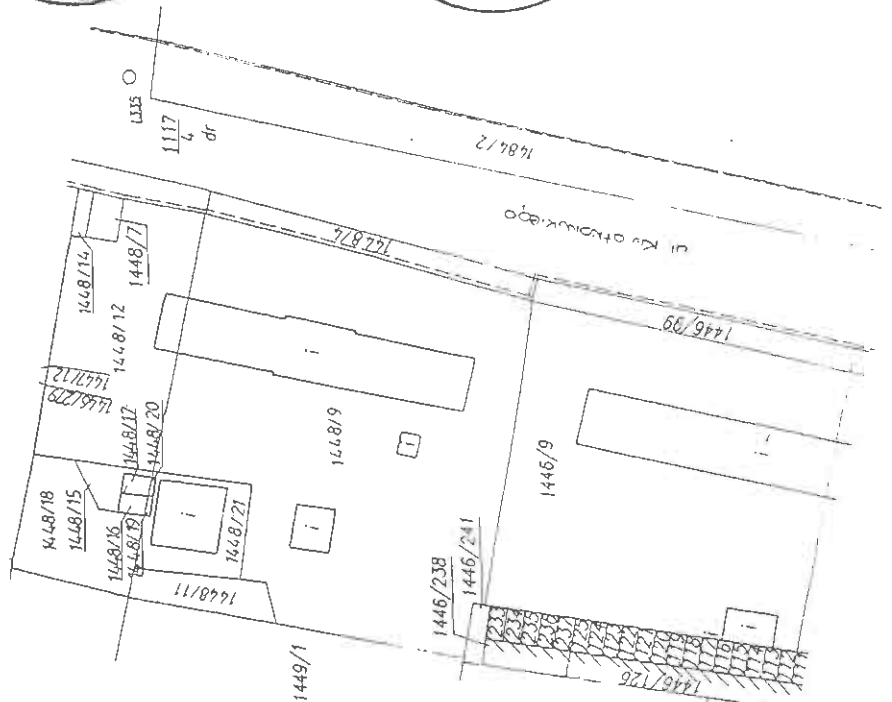
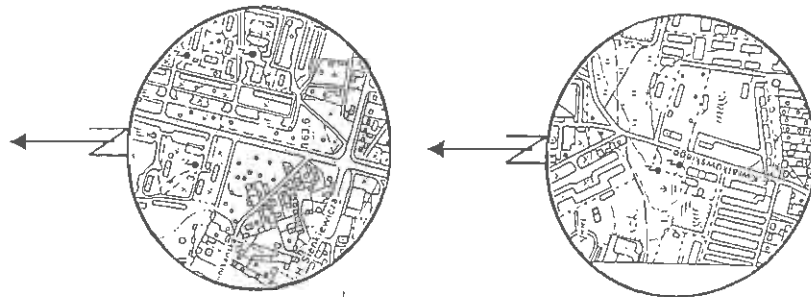
Działka ewidencyjna nr 1220/4, 1448/9

Powierzchnia 1,5559 ha, 0,4116 ha

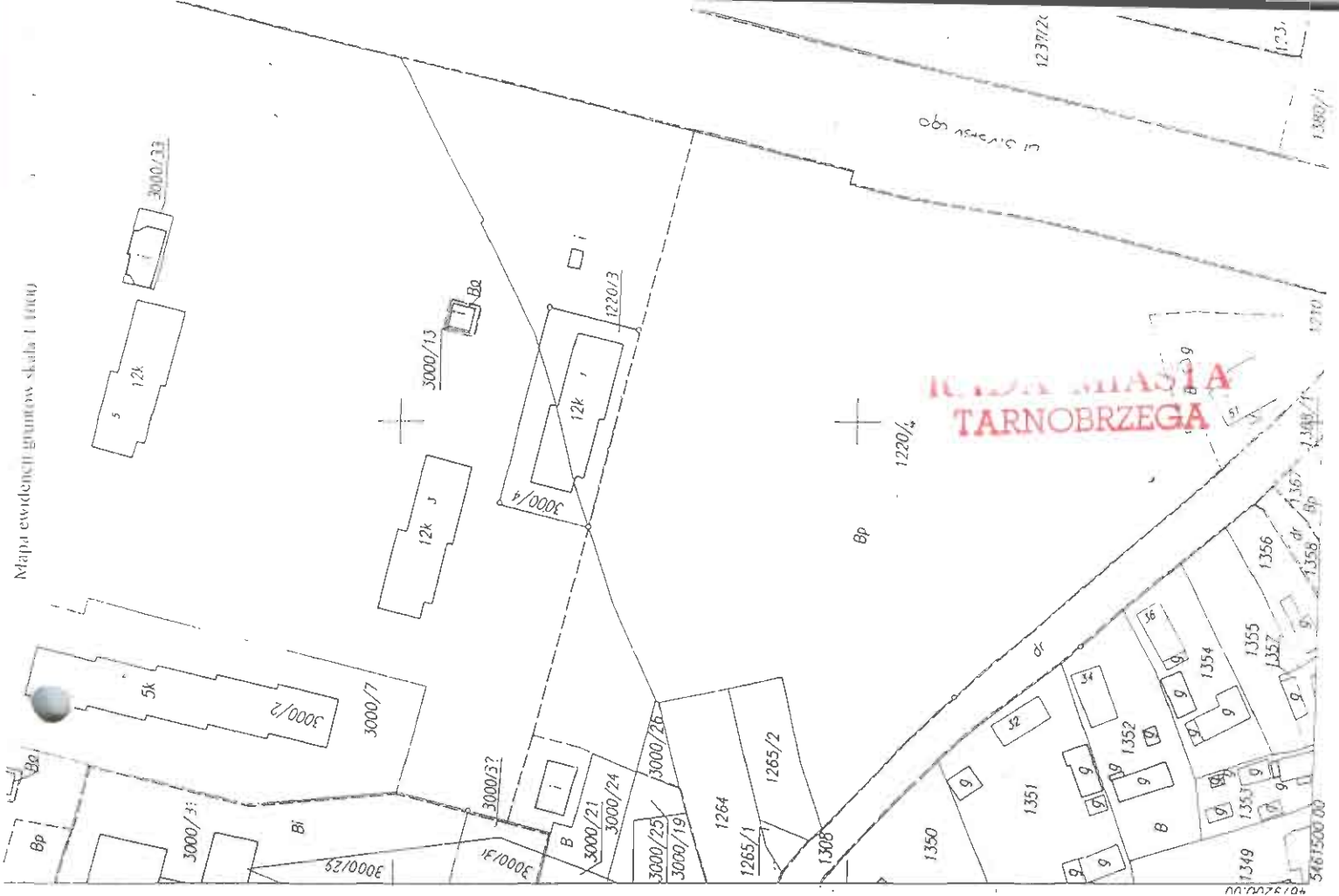
Lokalizacja Tarnobrzeg ul Sikorskiego, ul Kwiatkowskiego

Właściciel Gmina Tarnobrzeg

szkic lokalizacji skala 1:10 000



Mapa ewidencyjna gruntów skala 1:1000



ZAŁĄCZNIK DO UCHWAŁY NR Z DNIA RADY MIASTA TARNOBRZEGA

Dziatka ewidencyjna nr - 1484/3

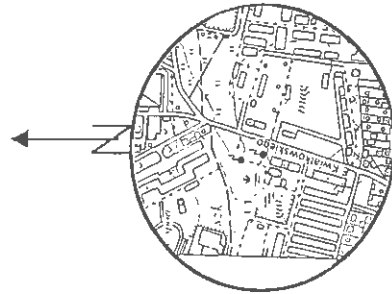
Powierzchnia - 2,1037 ha

Lokalizacja Tarnobrzeg ul Kwiatkowskiego

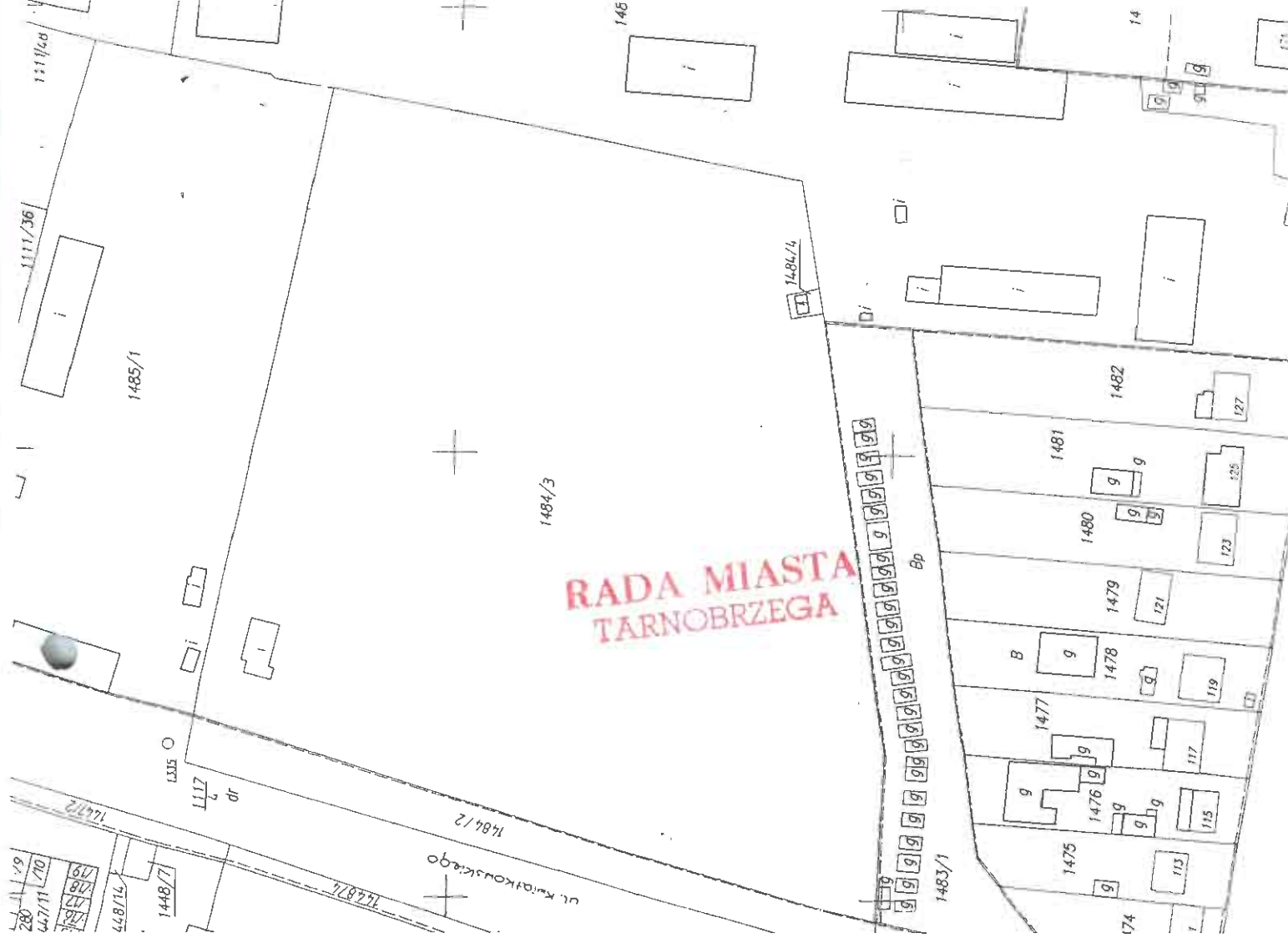
Właściciel Skarb Państwa

Wieczysty użytkownik TPBP „TARBUD” S.A.

szkic lokalizacji skala 1:10 000



Mapa ewidencji gruntów skala 1:1 000



Przewodniczący Zarządu Geodezji
Urząd Geodezji Powiatowej
ul. Kościuszki 32
39-400 Tarnobrzeg
ul. Kościuszki 32

Województwo podkarpackie
Jednostka ewidencyjna Tarnobrzeg
Obręb Tarnobrzeg

WYPIS Z REJESTRU GRUNTÓW

Nr jednostki rejestrowej 392, Grupa rej. 2.2

**RADA MIASTA
TARNOBRZEGA**

właściciel SKARB PAŃSTWA, Udział : 1/1
Siedz : TARNOBRZEG, ul. KOŚCIUSZKI 32

użytkownik wieczysty TARNOBRZESKIE PRZEDSIĘBIORSTWO BUDOWNICTWA PRZEMYSŁOWEGO "TARBUD"SA, Udział : 1/1
Siedz : TARNOBRZEG, ul. MDNIUSZKI 6

Numer		Bliższe określenie położenia	Rodzaje użytków	Rodzaj Klasa gruntu	Powierzchnia		Nr Księgi wieczystej (uwagi)
mapy	działki				użytków ha	działki ha	
5	1484/3	UL. KWIATKOWSKIEGO	Ter.zabudowane inne	B1	2.1037	2.1037	KW 29586
R a z e m :					2.1037	2.1037	

Sporządzono według stanu z dnia : 11-3-2003

Słownie : dwa ha, jeden tysiąc trzydzieści siedem m.kv.

Z up. Przewodniczący Zarządu
Urząd Geodezji Powiatowej
ul. Kościuszki 32, Tarnobrzeg

mgr inż. Anna Kucharska-Lach
Geodeta Powiatowy

Geodeta
Niemcewicz
Marian Niemcewicz