

UCHWAŁA Nr **XIII/138/2003**

z dnia **28 sierpnia 2003 roku**

Rady Miasta Tarnobrzega

w sprawie wniesienia aportu do Spółki Tarnobrzeskiego Towarzystwa Budownictwa Społecznego Sp. z o.o. w Tarnobrzegu.

Działając na podstawie art. 18 ust. 2 pkt. 9 lit. a ustawy z dnia 8 marca 1990 r. o samorządzie gminnym /tekst jednolity : Dz.U. z 2001 r. Nr 142 poz. 1591 z późn. zm. / oraz art. 13 ust. 1 ustawy z dnia 21 sierpnia 1997 r. o gospodarce nieruchomościami / tekst jednolity : Dz.U. z 2000 r. Nr 46 poz. 543 z późn. zm. / **Rada Miasta Tarnobrzega**

u c h w a ł a :

§ 1.

Wyraża zgodę na wniesienie do Spółki Tarnobrzeskiego Towarzystwa Budownictwa Społecznego Sp. z o.o. z siedzibą w Tarnobrzegu, ul. Mickiewicza 4 w formie aportu nieruchomości gruntowej ozn. nr ewid. 1576/2 o pow. 0,0381 ha poł. w Tarnobrzegu przy ul. Sienkiewicza objętej KW 53770 o wartości 30.480,00 zł. /słownie: trzydzieści tysięcy czterysta osiemdziesiąt złotych 00/100 /.

§ 2.

Wykonanie uchwały powierza się Prezydentowi Miasta Tarnobrzega.

§ 3.

Uchwała wchodzi w życie z dniem podjęcia.

Przewodniczący Rady Miasta

Tadeusz Zych

**RADA MIASTA
TARNOBRZEGA**

ZAŁĄCZNIK DO UCHWAŁY NR XIII/138/2003

Z DNIA 28 sierpnia 2003 roku

RADY MIASTA TARNOBRZEGA

Działka ewidencyjna nr : 1576/2

Powierzchnia . 0,0381 ha

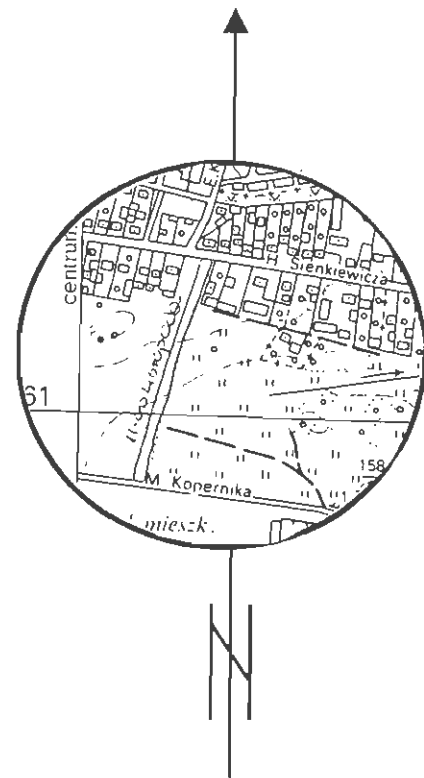
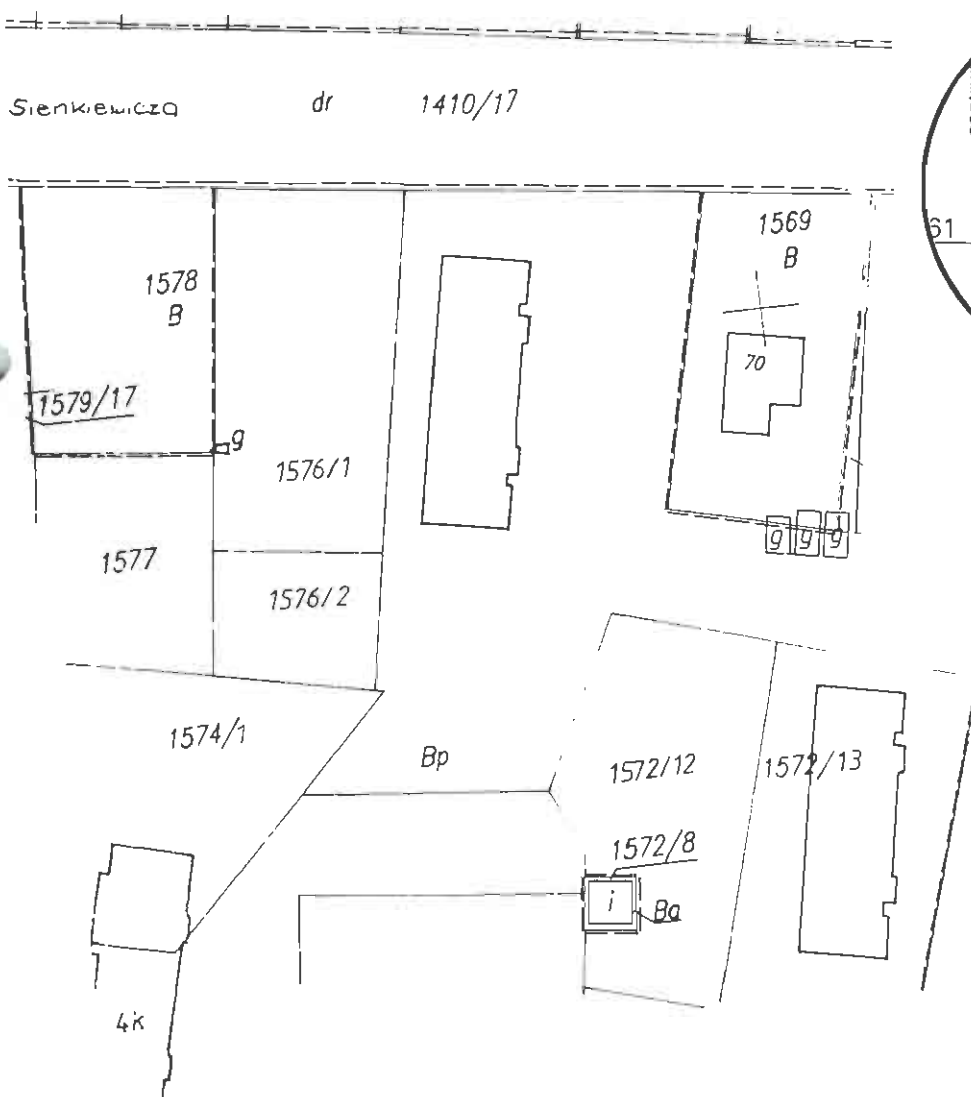
Lokalizacja : Tarnobrzeg ul. Sienkiewicza

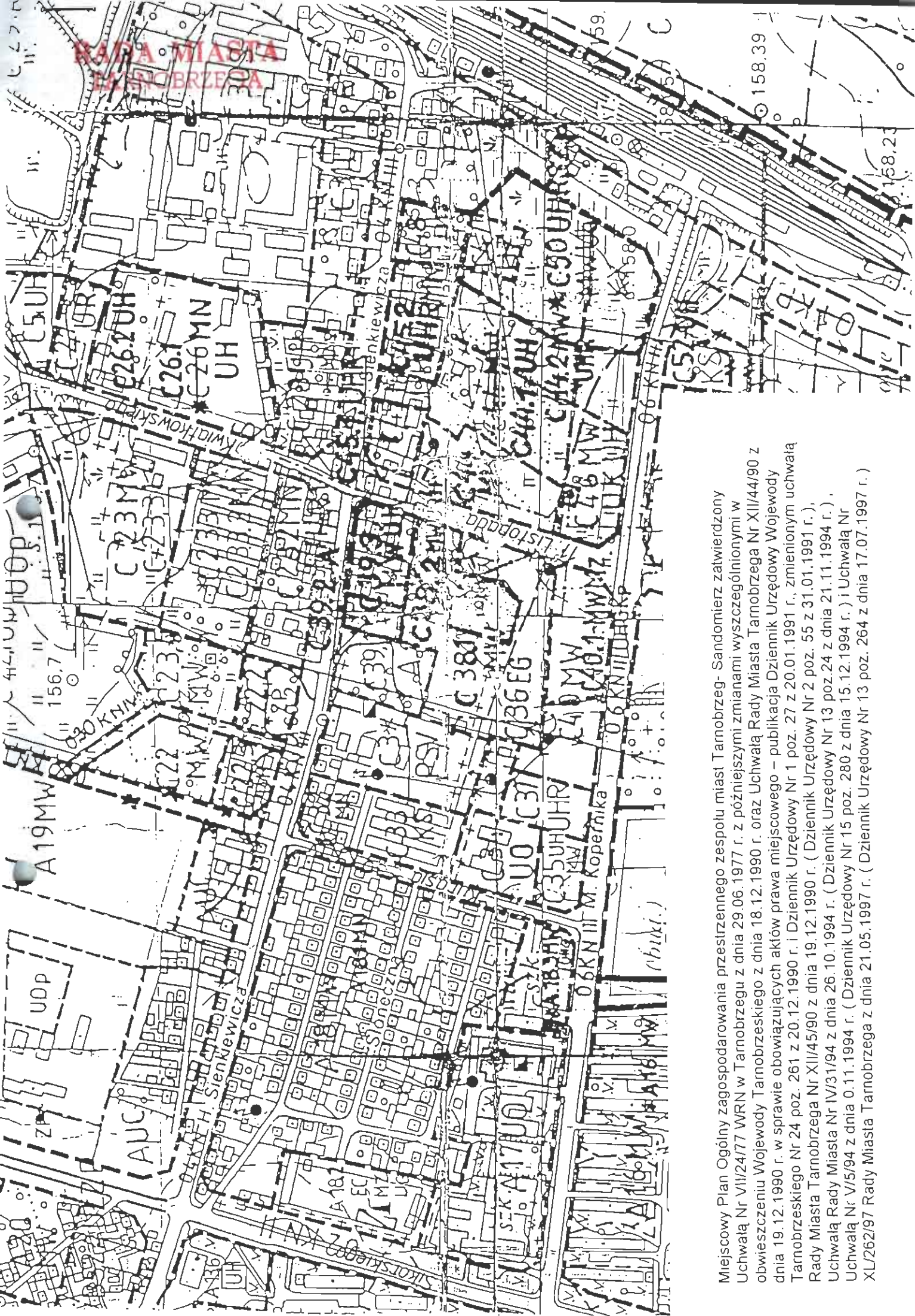
Właściciel Gmina Tarnobrzeg

KW . 53 770

Szkic lokalizacyjny w skali 1:10 000

Mapa ewidencji gruntów skala 1:1000





Miejscowy Plan Ogólny zagospodarowania przetrzeźnionego zespołu miast Tarnobrzeg - Sandomierz zatwierdzony Uchwałą Nr VII/24/77 WRN w Tarnobrzegu z dnia 29.06.1977 r. z późniejszymi zmianami wyszczególnionymi w obwieszczeniu Wojewody Tarnobrzęskiego z dnia 18.12.1990 r. oraz Uchwałą Rady Miasta Tarnobrzega Nr XIII/44/90 z dnia 19.12.1990 r. w sprawie obowiązujących aktów prawa miejscowego – publikacja Dziennik Urzędowy Wojewody Tarnobrzęskiego Nr 24 poz. 261 z 20.12.1990 r. i Dziennik Urzędowy Nr 1 poz. 27 z 20.01.1991 r., zmienionym uchwałą Rady Miasta Tarnobrzega Nr XII/45/90 z dnia 19.12.1990 r. (Dziennik Urzędowy Nr 2 poz. 55 z 31.01.1991 r.), Uchwałą Rady Miasta Nr IV/31/94 z dnia 26.10.1994 r. (Dziennik Urzędowy Nr 13 poz.24 z dnia 21.11.1994 r.), Uchwałą Nr V/5/94 z dnia 0.11.1994 r. (Dziennik Urzędowy Nr 15 poz. 280 z dnia 15.12.1994 r.) i Uchwałą Nr XL/262/97 Rady Miasta Tarnobrzega z dnia 21.05.1997 r. (Dziennik Urzędowy Nr 13 poz. 264 z dnia 17.07.1997 r.)

Przebieg 12
Gmina Tarnobrzeg
Bosnia i Herzegovina

Województwo : podkarpackie
Powiat : Tarnobrzeg
Jednostka ewidencyjna : Tarnobrzeg
Obręb : 12 TARNOBRZEG

WYPIS Z REJESTRU GRUNTÓW

z dnia: 03-08-13

Jednostka rejestrowa : G.207

LP	Podmiot ewidencyjny	Charakter własności / władania	Udział
1	GMINA TARNOBRZEG TADEUSZA KOŚCIUSZKI 32, 39-400 TARNOBRZEG.	właściciel	1/1

Nr działki	Ark.	Położenie działki	Pow. działki [ha]	Nr KW lub inny dokument własności	Opis użytku	Klasa	Pow. uż. [ha]
1576/2	4	SIENKIEWICZA	0.0381	KW 53770	Bp		0 0381

Razem powierzchnia działek : 0.0381

Słownie : trzysta osiemdziesiąt jeden m kwadr.

Cała jednostka rejestrowa: 114 8104

Słownie : jeden milion sto czterdzieści osiem tysięcy sto cztery m. kwadr.

Sporządził : Helena Mozdzeń

Z upr. ...
...
...