

**Uchwała Nr XLIV/142/03
Rady Miasta Tarnobrzega
z dnia 28 sierpnia 2003 r.**

w sprawie zmiany Studium uwarunkowań i kierunków zagospodarowania przestrzennego miasta Tarnobrzega

Na podstawie art.18 ust 2 pkt.15 ustawy z dnia 8 marca 1990 r o samorządzie gminnym - tekst jednolity (Dz. U. Nr 142 poz.1591 z 12.10.2001r z późniejszymi zmianami) oraz art.12 ust.4 ustawy z dnia 7 lipca 1994 r o zagospodarowaniu przestrzennym - tekst jednolity (Dz. U. Nr 15 poz. 139 z późniejszymi zmianami) Rada Miasta Tarnobrzega postanawia co następuje:

§ 1

Przystąpić do zmiany Studium uwarunkowań i kierunków zagospodarowania przestrzennego miasta Tarnobrzega uchwalonego Uchwałą Nr XLIX/335/98 z dnia 28 stycznia 1998 r zwane w dalszej części uchwały „Studium”.

§ 2

1. Granice obszarów objęte zmianą „Studium” określa załącznik w skali 1 : 100 000 do niniejszej uchwały.
2. Przedmiotem Studium jest:
 - a) określenie kierunków zmian w strukturze przestrzennej gminy oraz w przeznaczeniu terenów ;
 - b) kierunki i wskaźniki dotyczące zagospodarowania oraz użytkowania terenów, w tym tereny wyłączone spod zabudowy
 - c) obszary oraz zasady ochrony środowiska i jego zasobów , ochrony przyrody, krajobrazu kulturowego;
 - d) obszary i zasady ochrony dziedzictwa kulturowego i zabytków oraz dóbr kultury współczesnej;
 - e) kierunki rozwoju systemów komunikacji i infrastruktury technicznej ;
 - f) obszary, na których rozmieszczone będą inwestycje celu publicznego o znaczeniu lokalnym;
 - g) obszary , na których rozmieszczone będą inwestycje celu publicznego o znaczeniu ponadlokalnym, zgodnie z ustaleniami planu zagospodarowania przestrzennego województwa;
 - h) obszary rozmieszczenia obiektów handlowych o powierzchni sprzedaży powyżej 2000m² oraz obszary przestrzeni publicznej;
 - i) obszary, dla których gmina zamierza sporządzić miejscowy plan zagospodarowania przestrzennego w tym obszary wymagające zmiany przeznaczenia gruntów rolnych i leśnych na cele nierolnicze i nieleśne;
 - j) kierunki i zasady kształtowania rolniczej i leśnej przestrzeni produkcyjnej;
 - k) obszary narażone na niebezpieczeństwo powodzi i osuwania się mas ziemnych;
 - l) obszary wymagające przekształceń , rehabilitacji lub rekultywacji;
 - m) inne obszary problemowe, w zależności od uwarunkowań i potrzeb zagospodarowania występujących w gminie.

§ 3

Wraz z aktualizacją Studium zostanie opracowana Strategia Rozwoju miasta Tarnobrzega.

§ 4

Wykonanie Uchwały powierza się Prezydentowi Miasta Tarnobrzega.

§ 5

Uchwała wchodzi w życie z dniem podjęcia.

Przewodniczący Rady Miasta
Tadeusz Zych

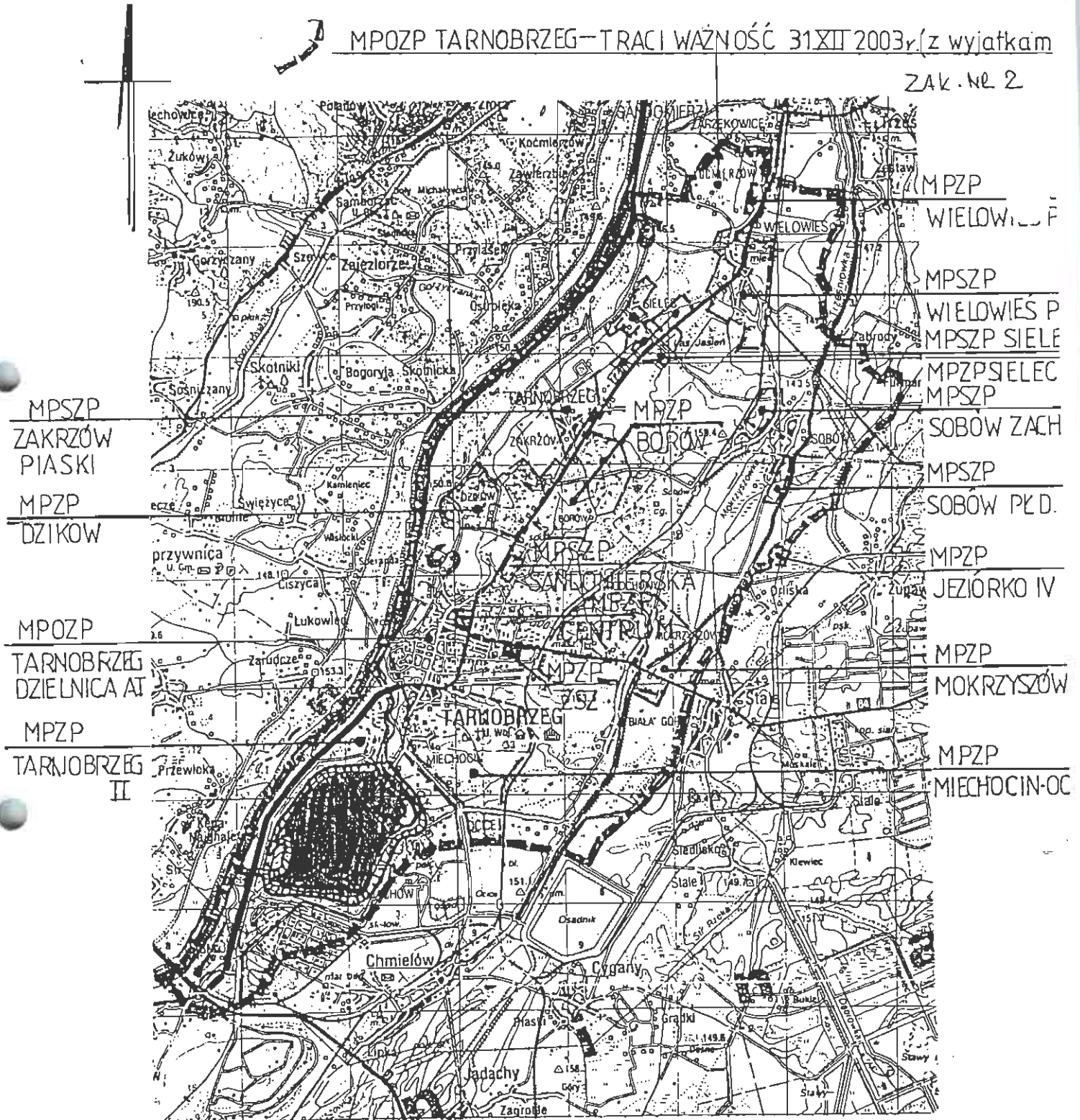
ZAŁĄCZNIK GRAFICZNY DO UCHWAŁY NR XIII / 142 / 03
 RADY MIASTA TARNOBRZEGA
 Z DNIA 28 SIERPNIA 2003 r.

RADA MIASTA
 TARNOBRZEGA






SKALA 1:100 000
 Granica opracowania :

MPOZP TARNOBRZEG - TRACI WAŻNOŚĆ 31 XII 2003 r. (z wyjątkiem

ZAK. NR 2



LEGENDA

-  GRANICA MIASTA
-  ISTN. I PROJ WODY OTWARTE
-  TERENY OBJĘTE OPRACOWANYMI MPZP, MPSZP
-  MPZP W OPRACOWANIU (BUDŻET 2003r.)
-  UCHWAŁY RM O PRZYSTĄPIENIU DO SPORZĄDZANIA MPZP (BUDŻET 2003r.)

ZAŁĄCZNIK GRAFICZNY DO UCHWAŁY

NR XIII / 142 / 03

RADY MIASTA TARNOBRZEGA

Z DNIA 28 sierpnia 2003 r.

SKALA 1:100 000

Grafica opracowania : 

ZAK. Nr. 1

