

**UCHWAŁA Nr XLIII/479/05
RADY MIASTA TARNOBRZEG
z dnia 29 września 2005r.**

w sprawie zbycia w trybie bezprzetargowym nieruchomości gruntowych stanowiącej własność gminy położonej w Tarnobrzegu oś. Miechocin przy ul. Orłąt Lwowskich .

Działając na podstawie art.18 ust.2 pkt.9 lit.a ustawy z dnia 8 marca 1990r. o samorządzie gminnym /tekst jednolity: Dz.U. z 2001 r. Nr 142 poz. 1591 z późn. zm. / oraz art.13 ust.1 i art. 37 ust.2 pkt.6 ustawy z dnia 21 sierpnia 1997 r o gospodarce nieruchomościami /tekst jednolity: Dz.U z 2004r. Nr 261 poz. 2603 z późn. zm./ **Rada Miasta Tarnobrzeg**

uchwala, co następuje:

§ 1

Wyraża zgodę na zbycie w trybie bezprzetargowym nieruchomości gruntowych oznaczonych nr ewid. 1344/5, 1341/4, 1334/2, 1285/3 o łącznej pow. 0,1103 ha objętych KW 50 871 stanowiących własność gminy Tarnobrzeg położonych w Tarnobrzegu osiedle Miechocin na rzecz Pana Marka Małeckiego właściciela Zakładu **FORBET-Marek Małecki** w celu poprawy warunków zagospodarowania nieruchomości przyległej oznaczonej nr ewid. 1344/2, 1344/3, 1341/3 ,1340/2 stanowiącej własność Pana Marka Małeckiego .

§ 2

Warunki sprzedaży zostaną określone w protokole z rokowań .

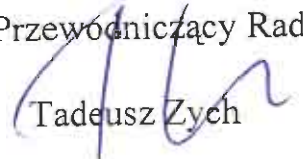
§ 3

Wykonanie uchwały powierza się Prezydentowi Miasta .

§ 4

Uchwała wchodzi w życie z dniem podjęcia.

Przewodniczący Rady

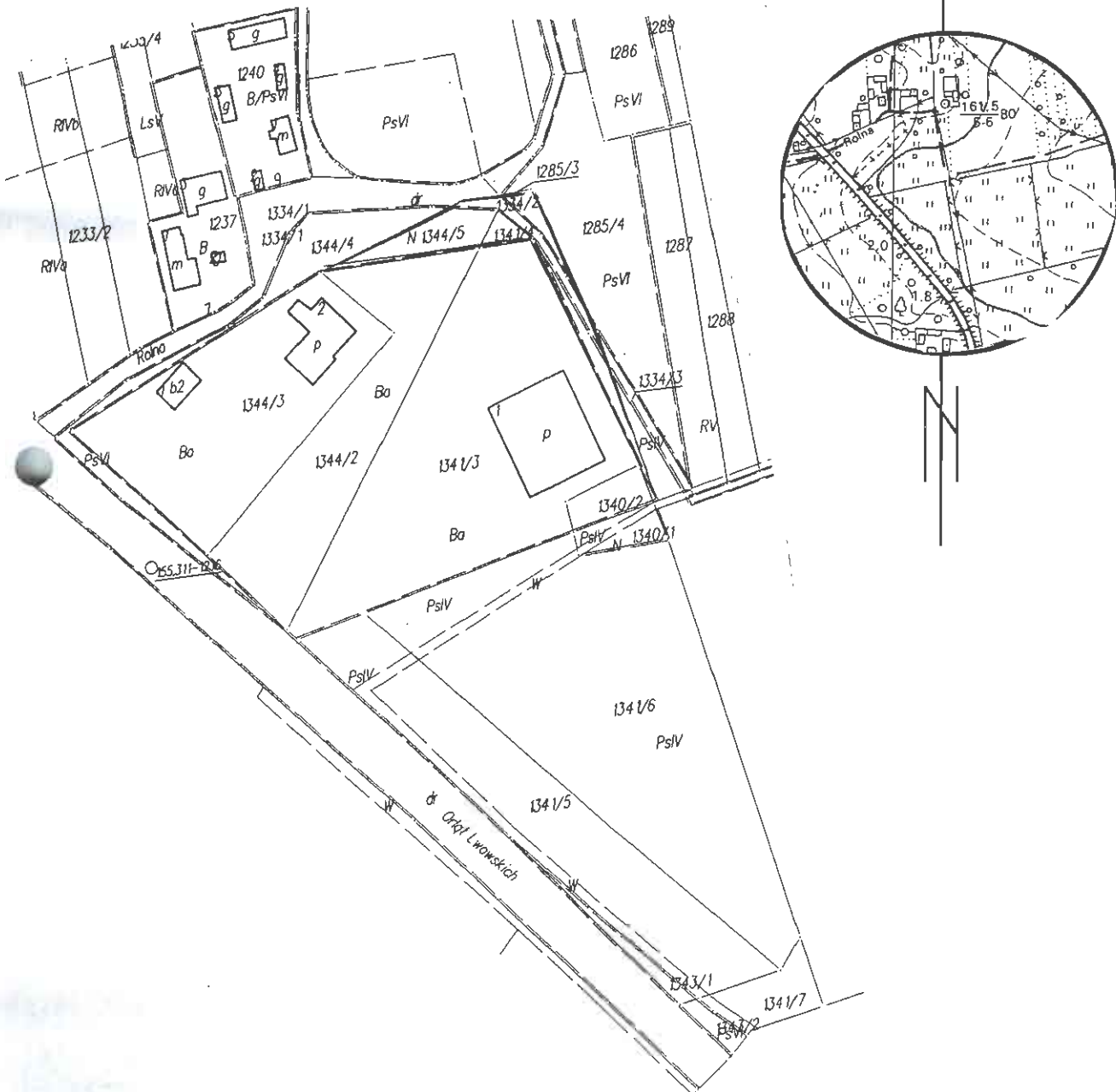

Tadeusz Zych

ZAŁĄCZNIK DO UCHWAŁY NR XLIII/479/2005
Z DNIA 29 WRZEŚNIA 2005 r.
RADY MIASTA TARNOBRZEG

Działki ewidencyjne nr : 1344/5, 1341/4, 1334/2, 1285/3
Powierzchnia łączna : 0,1103 ha
Lokalizacja : Tarnobrzeg os. Miechocin
Właściciel : Gmina Tarnobrzeg
KW : 50 871

Szkic lokalizacyjny w skali 1:10 000

Mapa ewidencji gruntów skala 1 : 2000



WYPIS Z REJESTRU GRUNTÓW

z dnia: 05-09-13

Jednostka rejestrowa : G.46

Lp	Podmiot ewidencyjny	Charakter własności / władania	Udział
1	GMINA TARNOBZEG TADEUSZA KOŚCIUSZKI 32; 39-400 TARNOBZEG;	własność	1/1

Nr działki	Ark.	Położenie działki	Opis użytku	Oznaczenie użytków i konturów klasyfikac.	Pow. użytku [ha]	Pow. działki [ha]	Nr KW lub inny dokument własności
1285/3	20		Pastwiska trwale	PsVI	0.0151	0.0151	DECYZJA WOJEW.TBG
Id działki: 186401_1.0003.1285/3 Wartość w tys. zł: Rejestr zabytków : Rejon statystyczny : 840240							
1341/4	20,21,24,25		Pastwiska trwale	PsIV	0.0305	0.0305	G.III-7223K/4155/91
Id działki: 186401_1.0003.1341/4 Wartość w tys. zł: Rejestr zabytków : Rejon statystyczny : 840240							
1344/5	20		Nieużytki	N	0.0434	0.0434	G.III-7223K/4155/91
Id działki: 186401_1.0003.1344/5 Wartość w tys. zł: Rejestr zabytków : Rejon statystyczny : 840240							

Razem powierzchnia działek :

0.0890 ha

Słownie : osiemset dziewięćdziesiąt m. kwadr.


Z up. Prezydenta Miasta
Nezależny Wydział
Geodezji i Gospodarki Gruntami
mgr inż. Anna Lachowicz-Lachnik
Geodeta Powiatowy

Skrócony wypis ze skorowidza działek

z dnia:05-09-13

Ip.	NrOb	Nr działki	Ark.	Księga wiecz	Ch	Udział	właściciel / władający	pow. [ha]
1	3	1340/2	20	KW 43279	WŁ	1/1	MAREK MAŁECKI Rodzice:BRONISŁAW,HERMINA IGNACEGO PADEREWSKIEGO 21; 39-400 TARNOBZEG;	0.0288
2	3	1341/3	20	KW 43279	WŁ	1/1	MAREK MAŁECKI Rodzice:BRONISŁAW,HERMINA IGNACEGO PADEREWSKIEGO 21; 39-400 TARNOBZEG;	0.6322
3	3	1344/2	20	KW 43279	WŁ	1/1	MAREK MAŁECKI Rodzice:BRONISŁAW,HERMINA IGNACEGO PADEREWSKIEGO 21; 39-400 TARNOBZEG;	0.2891
4	3	1344/3	20	KW 43279	WŁ	1/1	MAREK MAŁECKI Rodzice:BRONISŁAW,HERMINA IGNACEGO PADEREWSKIEGO 21; 39-400 TARNOBZEG;	0.3935

Sporządził : Dorota Hnat

Z up. Prezydenta Miasta
Naczelnik Wydziału
Geodezji i Gospodarki Gruntami

mgr inż. Dorota Hnat-Lesniak
Geodeta Powiatowy