

U C H W A Ł A Nr.....**XVI/170/2003**
z dnia **30 października 2003 r.**
RADY MIASTA TARNOBRZEG

**w sprawie: zbycia w trybie bezprzetargowym gruntu stanowiącego własność gminy
położonego w Tarnobrzegu osiedle Sobów**

Działając na podstawie art.18 ust.2 pkt.9 lit.a ustawy z dnia 8 marca 1990 r o samorządzie gminnym /tekst jednolity Dz.U. z 2001 r. Nr 142 poz. 1591 z późn. zm. / oraz art. 37 ust.2 pkt.6 ustawy z dnia 21 sierpnia 1997 r o gospodarce nieruchomościami /tekst jednolity Dz.U z 2000r Nr 46 poz. 543 z późn. zm./ **Rada Miasta Tarnobrzeg**

u c h w a ł a:

§ 1

Wyraża zgodę na zbycie w trybie bezprzetargowym działki oznaczonej nr ewid. **310/1** o pow. **20 m² objętej KW 53 149** położonej w Tarnobrzegu osiedle **Sobów** na rzecz Państwa Krzysztofa Wołoszyn i Ireny Sabo-Wołoszyn zam. Tarnobrzeg ul. Konfederacji Dzikowskiej 5/36b w celu poprawy warunków zagospodarowania nieruchomości przyległej oznaczonej nr ewid. 311 będącej własnością Państwa Krzysztofa Wołoszyn i Ireny Sabo-Wołoszyn.

§ 2

Wykonanie uchwały powierza się Prezydentowi Miasta Tarnobrzeg.

§ 3

Uchwała wchodzi w życie z dniem podjęcia.

Przewodniczący Rady Miasta

Tadeusz Zych

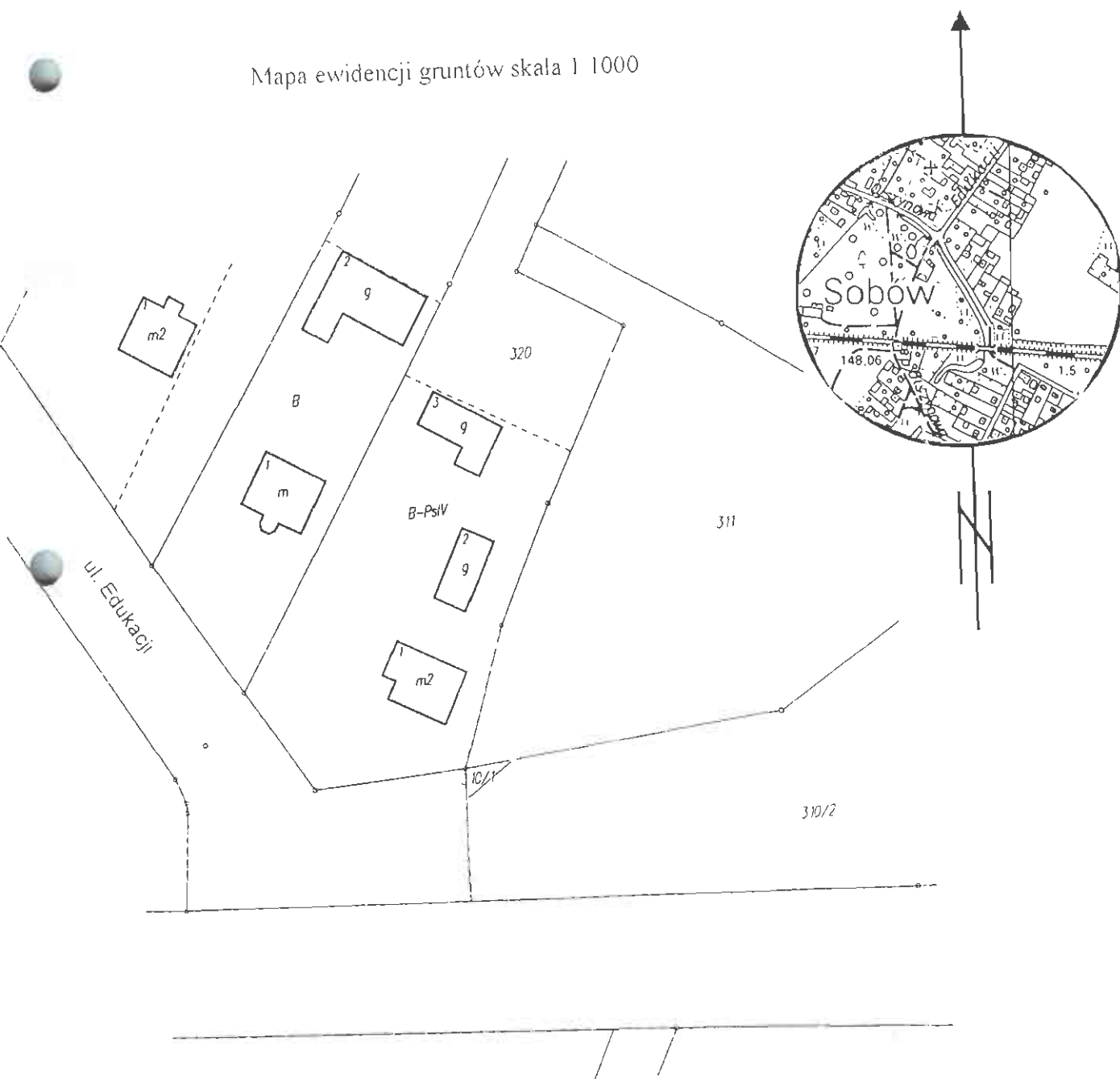
**RADA MIASTA
TARNOBRZEGA**

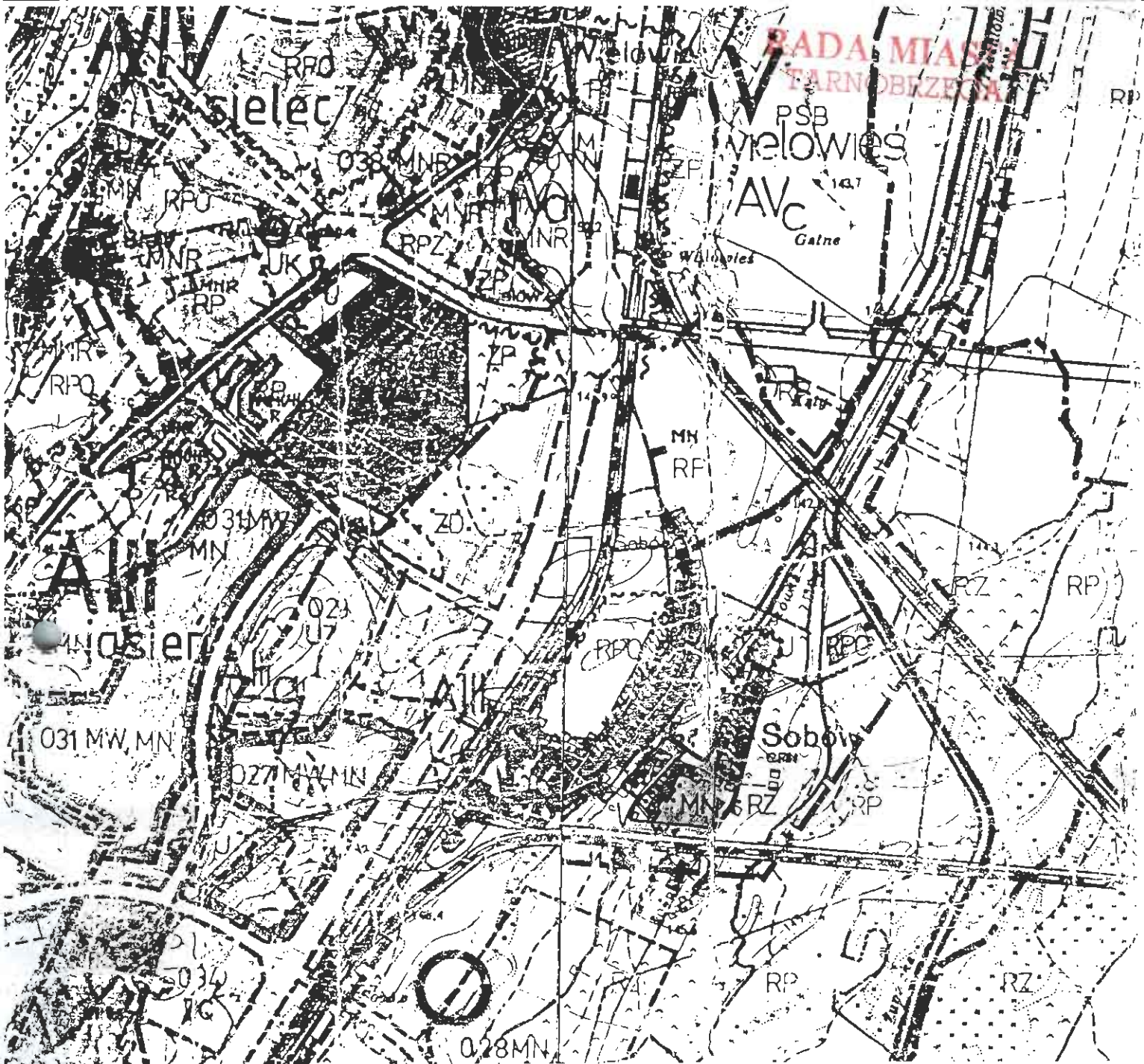
**ZAŁĄCZNIK DO UCHWAŁY NR XVI/190/2003
Z DNIA 30 października 2003 r.
RADY MIASTA TARNOBRZEGA**

Działka ewidencyjna nr 310/1
Powierzchnia 0,0020 ha
Lokalizacja . Tarnobrzeg os. Sobów
Właściciel . Gmina Tarnobrzeg
KIV 53 149

Szkic lokalizacyjny w skali 1:10 000

Mapa ewidencji gruntów skala 1 1000






URZĄD MIEJSKI
w Tarnobrzegu
Wydział Urbanistyki i
Architektury i Budownictwa
30-400 Tarnobrzeg, ul. Wolności 7
REGON 142425920

kopia wypisu z miejscowego planu ogólnego zagospodarowania
przestrzennego Tarnobrzega zatwierdzona Uchwałą Nr VII/24/
77 WRN w Tarnobrzegu z późniejszymi zmianami

Działka nr ew. 310 w obrębie Sobów - teren
rozbudowy mieszkaniowej jednorodzinnej (MN)



Województwo : podkarpackie
Powiat : Tarnobrzeg
Jednostka ewidencyjna : Tarnobrzeg
Obręb : 8 SOBÓW

WYPIS Z REJESTRU GRUNTÓW

z dnia: 03-10-02

Jednostka rejestrowa : G.284

Lp	Podmiot ewidencyjny	Charakter własności / władania	Udział
1	GMINA TARNOBRZEG TADEUSZA KOŚCIUSZKI 32; 39-400 TARNOBRZEG;	własność	1/1

Nr działki	Ark.	Położenie działki	Pow. działki [ha]	Nr KW lub inny dokument własności	Opis użytku	Klasa	Pow. uż. [ha]
310/1	28		0,0020	G.III.7223K/246/94	R	IVa	0,0020

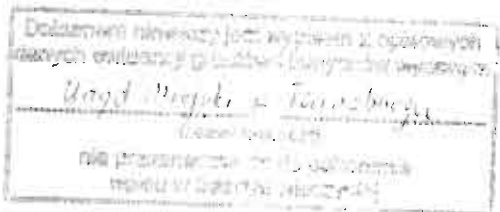
Razem powierzchnia działek : 0,0020

Słownie : dwadzieścia m. kwadr

Cała jednostka rejestrowa: 366,2791

Słownie : trzy miliony sześćset sześćdziesiąt dwa tysiące siedemset dziewięćdziesiąt jeden m. kwadr.

Sporządził : Barbara Kozłowska



Z uz.
[Handwritten signature]

Województwo : podkarpackie
Powiat : Tarnobrzeg
Jednostka ewidencyjna : Tarnobrzeg
Obręb : 8 SOBÓW

WYPIS Z REJESTRU GRUNTÓW

z dnia: 03-10-07

Jednostka rejestrowa : G.241

Lp	Podmiot ewidencyjny	Charakter własności / władania	Udział
1	(małżeństwo) KRZYSZTOF WOŁOSZYN Rodzice JAN, STANISŁAWA KONFEDERACJI DZIKOWSKIEJ 5/36B; 39-400 TARNOBRZEG, IRENA SABO-WOŁOSZYN Rodzice: STANISŁAW, MARIA KONFEDERACJI DZIKOWSKIEJ 5/36B; 39-400 TARNOBRZEG,	własność	1/1M

Nr działki	Ark.	Położenie działki	Pow. działki [ha]	Nr KW lub inny dokument własności	Opis użytku	Klasa	Pow. uż. [ha]
311	28		0.4630	A:6571/96	R	IVa	0.4630

Razem powierzchnia działek 0.4630

Słownie : cztery tysiące sześćset trzydzieści m kwadr.

Cała jednostka rejestrowa. 0.4630

Słownie : cztery tysiące sześćset trzydzieści m kwadr

Sporządził : Helena Możdżeń

Z M.D. Przewodnicząca Zarządu
Ew. 03.10.07
03.10.07