

UCHWAŁA Nr **XVI/172/2003**
z dnia **30 października 2003 r.**

Rady Miasta Tarnobrzeg

w sprawie nabycia nieruchomości gruntowej poł. w Tarnobrzegu przy ul. Kopernika

Działając na podstawie art. 18 ust. 2 pkt. 9 lit. a ustawy z dnia 8 marca 1990 r. o samorządzie gminnym / tekst jednolity: Dz.U. z 2001 r. Nr 142 poz. 1591 z późn.zm./
Rada Miasta Tarnobrzeg

u c h w a ł a :

§ 1.

Wyraża zgodę na nabycie przez gminę Tarnobrzeg nieruchomości gruntowej ozn. nr ewid. **1544 o pow. 0,5002 ha** położonej w Tarnobrzegu przy ul. Kopernika obj. KW Nr 48555 stanowiącej własność **P.P. Sławomira i Moniki Ptaszkiewicz** z przeznaczeniem na realizację zadań własnych gminy w zakresie edukacji publicznej.

§ 2.

Wykonanie uchwały powierza się Prezydentowi Miasta Tarnobrzeg.

§ 3.

Uchwała wchodzi w życie z dniem podjęcia.

PRZEWODNICZĄCY RADY

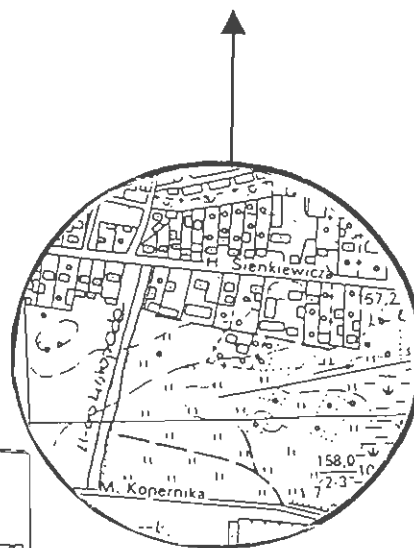
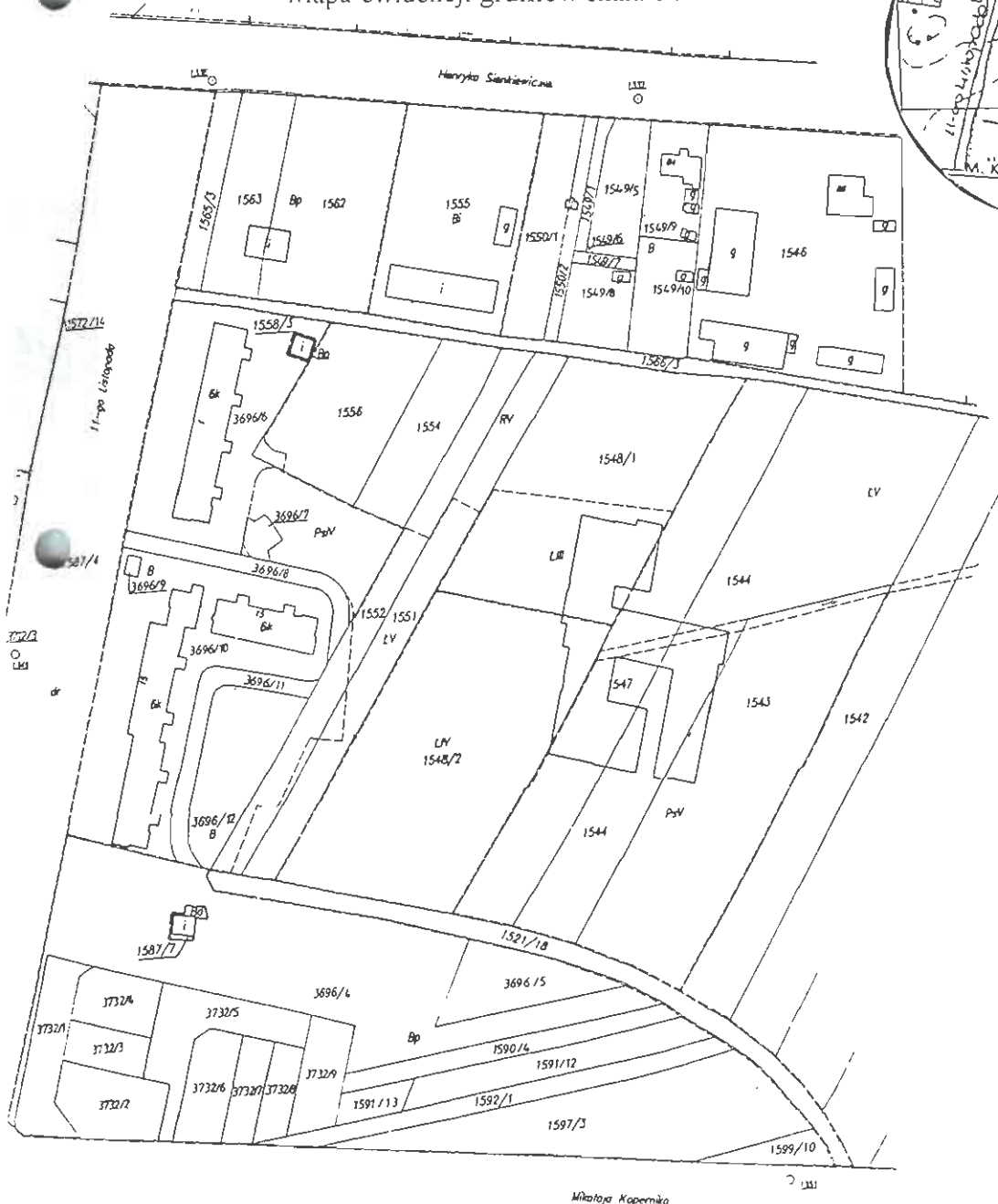
Tadeusz Zych

**ZALĄCZNIK DO UCHWAŁY NR XVI / 142 / 2003
Z DNIA 30 października 2003
RADY MIASTA TARNOBRZEGA**

Działka ewidencyjna nr .1544
Powierzchnia łączna 0,5002 ha
Lokalizacja : Tarnobrzeg ul. Kopernika
Właściciel : Monika i Sławomir Ptaszkiewicz
zam Kraków ul Warowna 6
KW : 48 555

Szkic lokalizacyjny w skali 1 : 10 000

Mapa ewidencji gruntów skala 1 : 2000



**RADA MIASTA
TARNOBREZGA**

UOz I

1548/1

Kp

ZPr

UOz I

1542

KDD

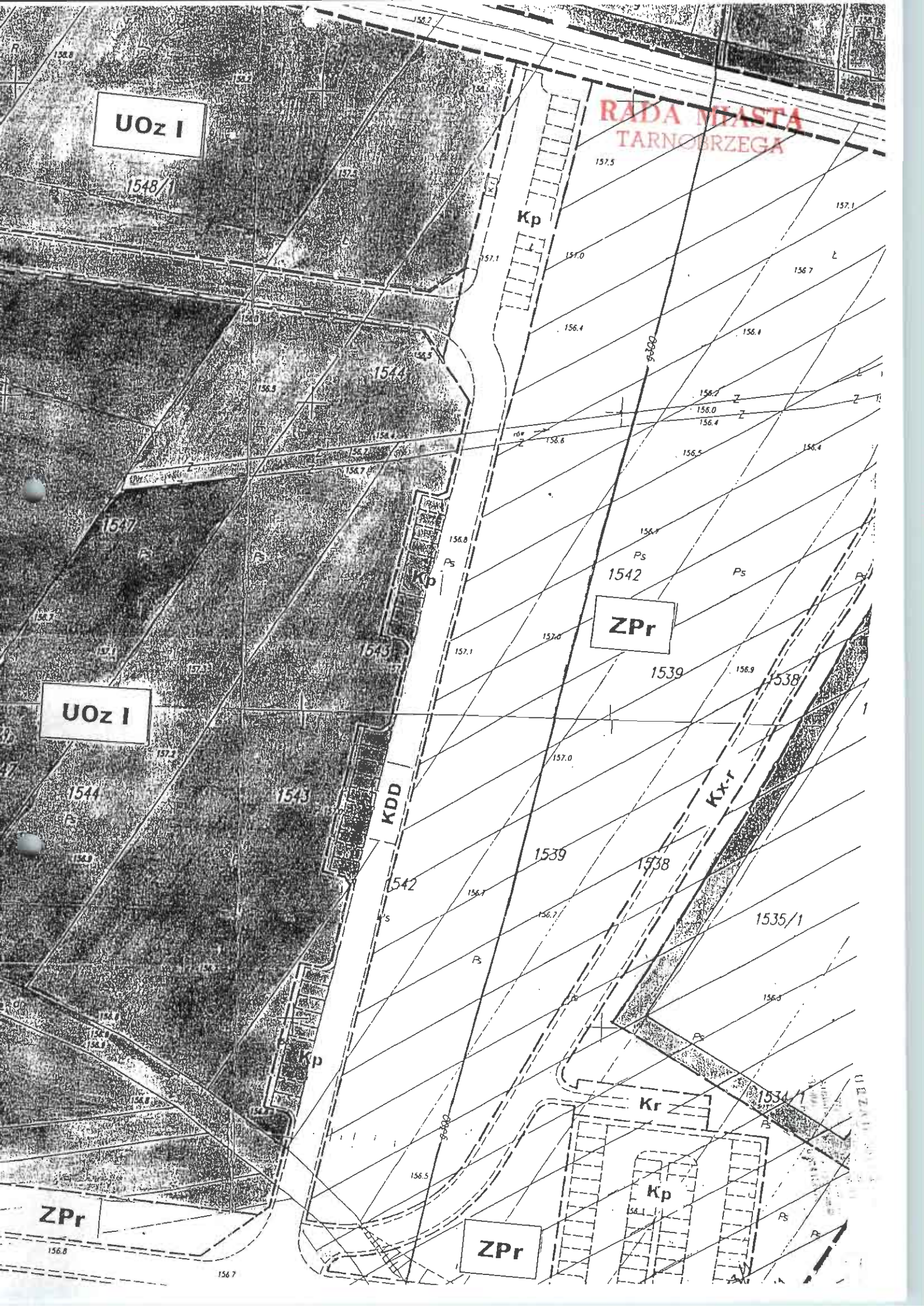
Kx-r

ZPr

ZPr

Kr

Kp



WYPIS Z REJESTRU GRUNTÓW

z dnia: 03-10-13

Jednostka rejestrowa : **G.614**

| Lp | Podmiot ewidencyjny | Charakter własności / władania | Udział |
|----|--|-----------------------------------|--------|
| 1 | (małżeństwo) SŁAWOMIR PTASZKIEWICZ Rodzice: ZDZISŁAW, JANINA WAROWNA 6, 30-437 KRAKÓW, MONIKA PTASZKIEWICZ Rodzice: KAROL, MARIA WAROWNA 6, 30-437 KRAKÓW; | własność | 1/1M |

| Nr działki | Ark. | Położenie działki | Pow. działki [ha] | Nr KW lub inny dokument własności | Opis użytku | Klasa | Pow. uż. [ha] |
|------------|------|-------------------|----------------------|--------------------------------------|-------------|-------|------------------|
| 1544 | 4 | KOPERNIKA | 0,5002 | KW 48555 | Ł | V | 0,3250 |
| | | | | | Ps | IV | 0,0062 |
| | | | | | Ps | V | 0,1690 |

Razem powierzchnia działek : 0,5002

Słownie : pięć tysięcy dwa m. kwadr.

Cała jednostka rejestrowa: 0,8677

Słownie : osiem tysięcy sześćset siedemdziesiąt siedem m. kwadr.

Sporządził : Barbara Kozłowska

Z up. Prezydenta Miasta
Naczelnik Wydziału
Geodezji i Gospodarki Gruntami
mgr inż. Andrzej Cwikliński
Geodeta Powiatowy