

U C H W A Ł A Nr. **XVI/174/2003**
z dnia **30 października 2003 r.**
RADY MIASTA TARNOBRZEG

w sprawie: sprzedaży w trybie przetargu nieograniczonego gruntu stanowiącego
własność gminy Tarnobrzeg, położonego w Tarnobrzegu osiedle Wielowieś

Działając na podstawie art.18 ust.2 pkt.9 lit a ustawy z dnia 8 marca 1990 r o samorządzie
gminnym /tekst jednolity Dz.U. z 2001 r. Nr 142 poz. 1591 z późn. zm. / oraz art 28 ust.1
i art. 37 ust 1 ustawy z dnia 21 sierpnia 1997 r o gospodarce nieruchomościami /tekst
jednolity Dz.U z 2000r Nr 46 poz 543 z późn. zm./ **Rada Miasta Tarnobrzeg**

u c h w a ł a :

§ 1

Wyraża zgodę na sprzedaż w drodze przetargu nieograniczonego nieruchomości gruntowej
objętej **KW 27196** stanowiącej własność gminy Tarnobrzeg ozn. nr ewid. **1152/55**
o **pow. 0,2652 ha** położonej w Tarnobrzegu obręb **Wielowieś** z przeznaczeniem na cele
usługowo-handlowe.

§ 2


Wykonanie uchwały powierza się Prezydentowi Miasta Tarnobrzeg .

§ 3

Uchwała wchodzi w życie z dniem podjęcia.

Przewodniczący Rady

Tadeusz Zych

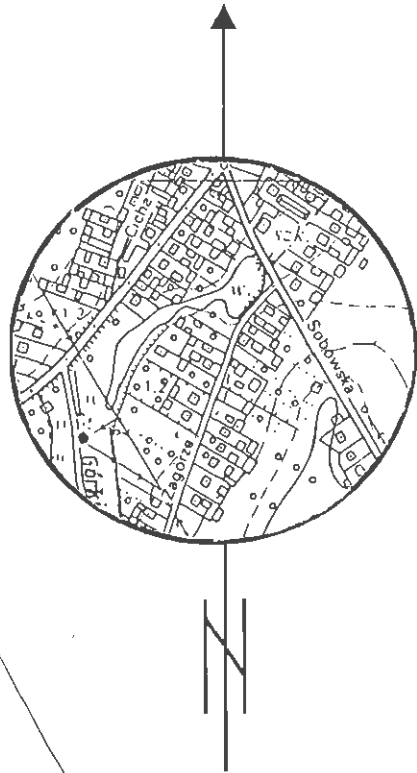
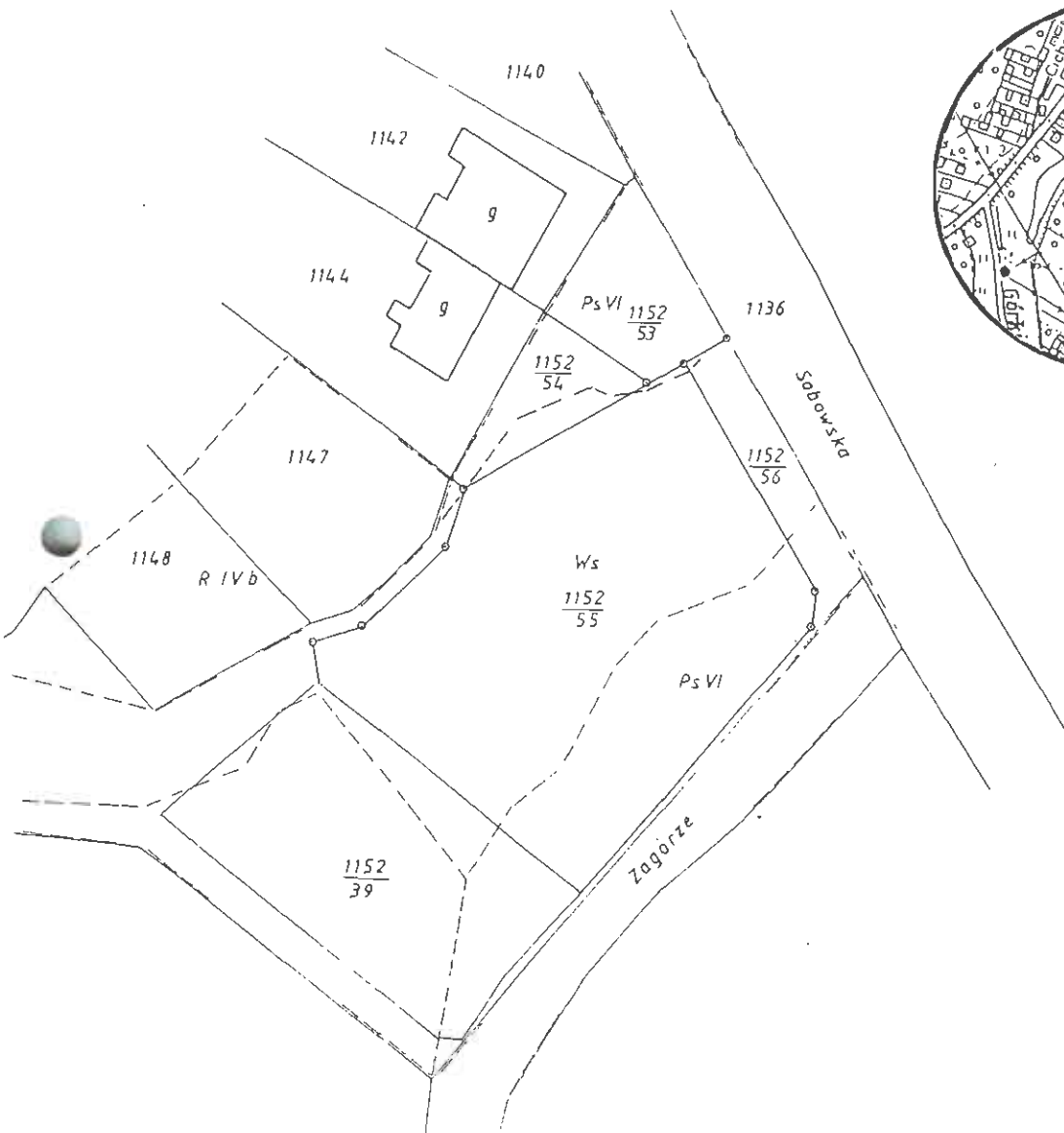


**ZAŁĄCZNIK DO UCHWAŁY NR XVI/174/2003
Z DNIA 30 października 2003 r.
RADY MIASTA TARNOBRZEGA**

Działka ewidencyjna nr : 1152/55
Powierzchnia : 0,2652 ha
Lokalizacja : Tarnobrzeg os. Wielowieś
Właściciel : Gmina Tarnobrzeg
KW : 27 196

Szkic lokalizacyjny w skali 1:10 000

Mapa ewidencji gruntów skala 1:1000



Województwo : podkarpackie
 Powiat : Tarnobrzeg
 Jednostka ewidencyjna : Tarnobrzeg
 Obręb : 9 WIELOWIEŚ

Województwo : podkarpackie
 Powiat : Tarnobrzeg
 Jednostka ewidencyjna : Tarnobrzeg
 Obręb : 9 WIELOWIEŚ

WYPIS Z REJESTRU GRUNTÓW

z dnia: 03-10-07

Jednostka rejestrowa : G.267

Lp	Podmiot ewidencyjny	Charakter własności / władania	Udział
1	GMINA TARNOBRZEG TADEUSZA KOŚCIUSZKI 32, 39-400 TARNOBRZEG,	własność	1/1

Nr działki	Ark.	Położenie działki	Pow. działki [ha]	Nr KW lub inny dokument własności	Opis użytku	Klasa	Pow. uż. [ha]
1152/52	35		22 7722	OPERAT 3730-65/01	Ł	IV	0 0266
					Ps	IV	15 0533
					Ps	V	4.5059
					Ps	VI	0 8619
					Ws		0.6971
					W		0 6885
					N		0 1910
					dr		0 7479

Razem powierzchnia działek 22 7722

Słownie dwieście dwadzieścia siedem tysięcy siedemset dwadzieścia dwa m. kwadr

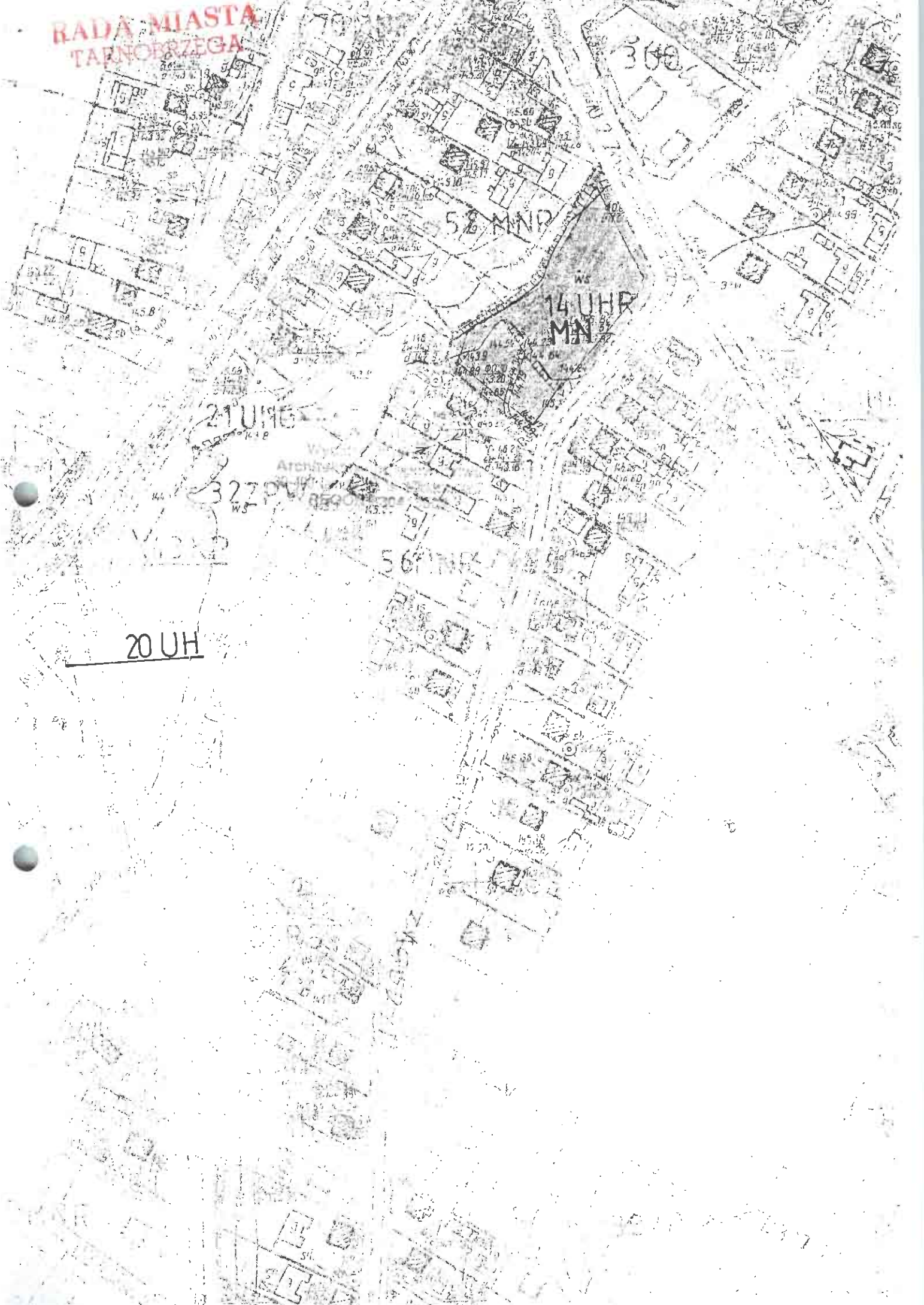
Cała jednostka rejestrowa: 147 5924

Słownie jeden milion czterysta siedemdziesiąt pięć tysięcy dziewięćset dwadzieścia cztery m kwadr

Sporządził Helena Możdżeń

Dokument zarejestrowany w Sądzie Rejonowym dla M. St. w Tarnobrzegu
 Wzrost 11/10/07
 Wzrost 11/10/07

**RADA MIASTA
TARNOBRZEGA**



20 UH