

UCHWAŁA Nr **XV/155/2003**

z dnia **24 września 2003** roku

Rady Miasta Tarnobrzeg

w sprawie użyczenia nieruchomości zabudowanej położonej w Tarnobrzegu przy ul. Kochanowskiego 3.

Na podstawie art. 18 ust. 2, pkt. 9 lit. a ustawy z dnia 8 marca 1990 r. o samorządzie gminnym /tekst jednolity :Dz.U. z 2001 r. Nr 142 poz. 1591 z późn.zm./ oraz art. 13 ust. 1 ustawy z dnia 21 sierpnia 1997 r.o gospodarce nieruchomościami /tekst jednolity: Dz.U. z 2000r. Nr 46 poz. 543 z późn. zm./ Rada Miasta Tarnobrzeg

u c h w a ł a :

§ 1.

Wyraża zgodę na oddanie w bezpłatne używanie Tarnobrzieskiemu Społecznemu Towarzystwu Oświatowemu w Tarnobrzegu, ul. Sikorskiego 4 **na okres 10 lat** nieruchomości zabudowanej, stanowiącej własność gminy Tarnobrzeg, ozn. nr ewid. **385** o pow. **0,4321** ha wpisanej w KW 33329 poł. w Tarnobrzegu przy ul.Kochanowskiego 3 z przeznaczeniem na potrzeby **Społecznej Szkoły Podstawowej Nr 1 i II Społecznego Gimnazjum w Tarnobrzegu.**

§ 2.

Wykonanie uchwały powierza się Prezydentowi Miasta Tarnobrzeg.

§ 3.

Uchwała wchodzi w życie z dniem podjęcia.

Przewodniczący Rady

Tadeusz Zych



ZAŁĄCZNIK DO UCHWAŁY NR XV / 155 / 2003
Z DNIA 24 września 2003 roku
RADY MIASTA TARNOBRZEG

Działka ewidencyjna nr : 385

Powierzchnia : 0,4321 ha

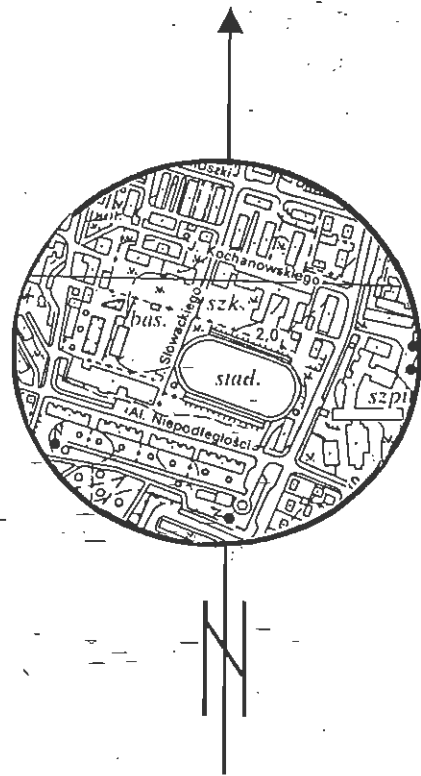
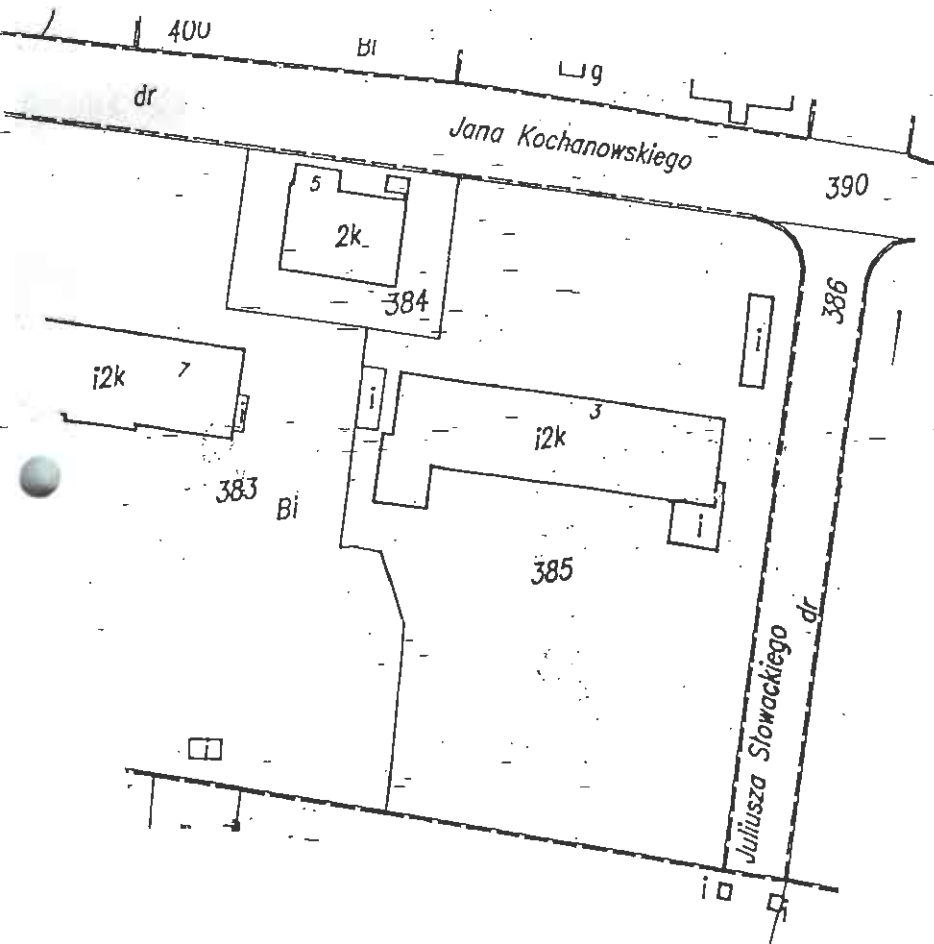
Lokalizacja : Tarnobrzeg ul. Kochanowskiego

Właściciel : Gmina Tarnobrzeg

KW : 33 329

Szkic lokalizacyjny w skali 1:10 000

Mapa ewidencji gruntów skala 1:1000



A1.5 ZPp

RADA MIASTA Zielień i plac zabaw dla dzieci

TARNOBRZEG A1.6 PC

Teren Kotłowni Nr 1

A1.7 UOp

Istniejące przedszkole 4 oddziałowe

A1.8 UK

Teren byłego Młodzieżowego Domu Kultury w stanie istniejącym w obiekcie znajduje się ^{roszarnia} hurtownia farb i lakierów, rozgłośnia radia lokalnego "Leliwa"

A1.9 MN

Zespół zabudowy jednorodzinnej szeregowej o wys. II kondygnacje - adaptacja

A1.10 ZP

Teren zieleni urządzonej

A2 MW - Tereny mieszkalnictwa wielorodzinnego o wysokiej intensywności zabudowy w tym:

A2.1 MW

Tereny mieszkalnictwa wielorodzinnego w części północnej zespołu przy Ul. 1 Maja usługi wbudowane w partery budynków mieszkalnych o charakterze handlowym. Ponadto Biuro Podróży "Orbis", bar "Bistro".

W części południowej przy skrzyżowaniu ulic 1 Maja i M. niuszki istnieje wytwórnia wód gazowanych i hurtownia artykułów spożywczych.

Ponadto na tym terenie znajdują się hotele robotnicze KIZPS, oraz dział gospodarki socjalnej KIZPS

A2.2 UZ

Przychodnia Rejonowa Nr 1

Wojewódzka Stacja San-Epid - adaptacja

A2.3 UO

Istniejące przedszkole 4 oddziałowe - adaptacja

A2.4 UZ

Istniejący żłobek - adaptacja

A2.5 UOp

Szkoła Podstawowa Nr 3 / sportowa/

Pomaturalna Szkoła Pedagogiczna.

A2.6 UZ

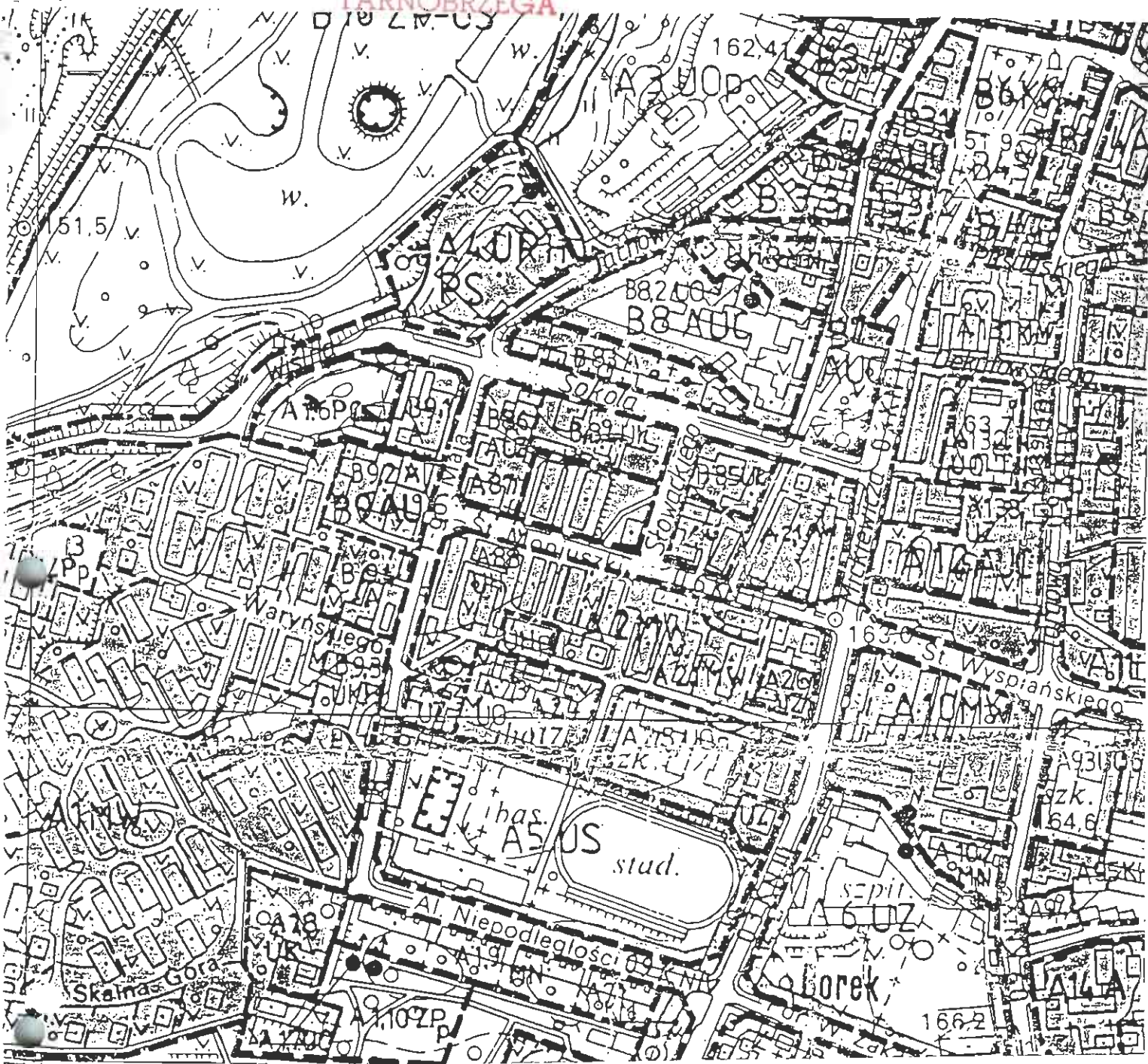
Przychodnia Specjalistyczna i Pogotowie Ratunkowe.

A3.UOp - pow.3,55 ha

URZĄD MIEJSKI
w Tarnobrzegu

Wydział Urbanistyki
Architektura
39-400 Tarnobrzeg
REGON 142075688

RADA MIASTA TARNOBRZEGA



Miejscowy Plan Ogólny zagospodarowania przestrzennego zespołu miast Tarnobrzeg- Sandomierz zatwierdzony Uchwałą Nr VII/24/77 WRN w Tarnobrzegu z dnia 29.06.1977 r. z późniejszymi zmianami wyszczególnionymi w obwieszczeniu Wojewody Tarnobrzegskiego z dnia 18.12.1990 r. oraz Uchwałą Rady Miasta Tarnobrzega Nr XII/44/90 z dnia 19.12.1990 r. w sprawie obowiązujących aktów prawa miejscowego – publikacja Dziennik Urzędowy Wojewody Tarnobrzegskiego Nr 24 poz. 261 z 20.12.1990 r. i Dziennik Urzędowy Nr 1 poz. 27 z 20.01.1991 r., zmienionym uchwałą Rady Miasta Tarnobrzega Nr XII/45/90 z dnia 19.12.1990 r. (Dziennik Urzędowy Nr 2 poz. 55 z 31.01.1991 r.), Uchwałą Rady Miasta Nr IV/31/94 z dnia 26.10.1994 r. (Dziennik Urzędowy Nr 13 poz.24 z dnia 21.11.1994 r.), Uchwałą Nr V/5/94 z dnia 0.11.1994 r. (Dziennik Urzędowy Nr 15 poz. 280 z dnia 15.12.1994 r.) i Uchwałą Nr XL/262/97 Rady Miasta Tarnobrzega z dnia 21.05.1997 r. (Dziennik Urzędowy Nr 13 poz. 264 z dnia 17.07.1997 r.)

WYPIS Z REJESTRU GRUNTÓW

z dnia: 03-09-08

Jednostka rejestrowa : **G.207**

Lp	Podmiot ewidencyjny	Charakter własności / władania	Udział
1	GMINA TARNOBRZEG TADEUSZA KOŚCIUSZKI 32; 39-400 TARNOBRZEG;	własność	1/1

Nr działki	Ark.	Położenie działki	Pow. działki [ha]	Nr KW lub Inny dokument własności	Opis użytku	Klasa	Pow. uż. [ha]
385	3	KOCHANOWSKIEGO	0.4321	KW 33329	Bi		0.4321

Razem powierzchnia działek : 0.4321

Słownie : cztery tysiące trzysta dwadzieścia jeden m. kwadr.

Cała jednostka rejestrowa: 114.9256

Słownie : jeden milion sto czterdzieści dziewięć tysięcy dwieście pięćdziesiąt sześć m. kwadr.

Sporządził : Barbara Kozłowska

Z up. Prezydenta Miasta
Tarnobrzeg
Geodeta i Ciepłotek
Geodeta i Ciepłotek