

UCHWAŁA NR XXVI/289/2004

z dnia 29 lipca 2004 roku

Rady Miasta Tarnobrzeg

w sprawie zbycia gruntu stanowiącego własność gminy Tarnobrzeg położonego w Tarnobrzegu przy ul.Paderewskiego.

Działając na podstawie art.18 ust.2 pkt.9 lit.a ustawy z dnia 8 marca 1990 r. samorządzie gminnym (tekst jednolity : Dz.U.z 2001 r. Nr 142 poz. 1591 z późn. zm.) oraz art. 13 ust.1 i art. 37 ust. 2 pkt.6 ustawy o gospodarce nieruchomościami (tekst jednolity : Dz.U. z 2000 r. Nr 46, poz.543 z późn.zm.) Rada Miasta Tarnobrzeg

u c h w a ł a :

§ 1.

Wyraża zgodę na zbycie w drodze bezprzetargowej osobom fizycznym nieruchomości gruntowych, objętych KW 52264 stanowiących własność gminy Tarnobrzeg, położonych w Tarnobrzegu przy ul.Paderewskiego, wymienionych w załączniku nr 1 do niniejszej uchwały, w celu poprawienia warunków zagospodarowania nieruchomości przyległych oddanych w użytkowanie wieczyste lub stanowiących własność osób fizycznych.

§ 2.

Warunki zbycia zostaną określone w protokole z rokowań.

§ 3.

Wykonanie uchwały powierza się Prezydentowi Miasta Tarnobrzeg.

§ 4.

Uchwała wchodzi w życie z dniem podjęcia.


Przewodniczący Rady

Tadeusz Zydh

ZALĄCZNIK NR 1
DO UCHWAŁY NR XXVI/289/2004
Z DNIA 29.01.2004 r.
RADY MIASTA TARNOBZRZEG

Wykaz nieruchomości gruntowych położonych w Tarnobrzegu przy ul. Paderewskiego, przeznaczonych do zbycia w trybie bezprzetargowym na rzecz osób fizycznych, na poprawę warunków zagospodarowania działek oddanych w wieczyste użytkowanie lub stanowiących własność.

L.p.	Imię i Nazwisko	Oznaczenie nieruchomości podlegającej zbyciu	Powierzchnia
1.	Urszula i Robert Kuczyński	633/78, 638/55	67 m ²
2.	Marta i Jarosław Jakubas	638/54	9 m ²
3.	Anna i Andrzej Pociecha	638/53	6 m ²
4.	Zofia i Augustyn Korecki	638/52	5 m ²
5.	Anna i Janusz Pytel	638/51	4 m ²
6.	Maria i Stanisław Pytel	638/50	3 m ²
7.	Janina i Wacław Tochowicz	638/49	2 m ²
8.	Joanna Tymuła	638/48	9 m ²


Jolanta Jankowska

Województwo : podkarpackie
Powiat : Tarnobrzeg
Jednostka ewidencyjna : Tarnobrzeg
Obręb : 12 TARNOBRZEG

WYPIS Z REJESTRU GRUNTÓW

z dnia: 04-07-12

Jednostka rejestrowa : G.2531

Lp	Podmiot ewidencyjny	Charakter własności / władania	Udział
1	GMINA TARNOBRZEG TADEUSZA KOŚCIUSZKI 32; 39-400 TARNOBRZEG;	własność	1/1
2	(małżeństwo) ROBERT KUCZYŃSKI Rodzice: JAN, JANINA KONFEDERACJI DZIKOWSKIEJ 24/21; 39-400 TARNOBRZEG; URSZULA KUCZYŃSKA Rodzice: ZBIGNIEW, ZOFIA KONFEDERACJI DZIKOWSKIEJ 24/21; 39-400 TARNOBRZEG;	Użytkowanie wieczyste	1/1M


Nr działki	Ark.	Położenie działki	Pow. działki [ha]	Nr KW lub inny dokument własności	Opis użytku	Klasa	Pow. uż. [ha]
631/8	1	IGNACEGO PADEREWSKIEGO 97 39-400 TARNOBRZEG	0.0549	KW 49807 REP.A:4153/2000	B		0.0549

Razem powierzchnia działek : 0.0549

Słownie : pięćset czterdzieści dziewięć m. kwadr.

Cała jednostka rejestrowa: 0.0549

Słownie : pięćset czterdzieści dziewięć m. kwadr.

PREZYDENT MIASTA

mgr Jarosław Dziubiński

Województwo : podkarpackie
Powiat : Tarnobrzeg
Jednostka ewidencyjna : Tarnobrzeg
Obręb : 12 TARNOBRZEG

WYPIS Z REJESTRU GRUNTÓW

z dnia: 04-07-12

Jednostka rejestrowa : G.2461

Lp	Podmiot ewidencyjny	Charakter własności / władania	Udział
1	GINA TARNOBRZEG TADEUSZA KOŚCIUSZKI 32; 39-400 TARNOBRZEG;	własność	1/1
2	(małżeństwo) JAROSŁAW JAKUBAS Rodzice:MARIAN, BARBARA JANA KOCHANOWSKIEGO 2/25; 39-400 TARNOBRZEG; MARTA JAKUBAS Rodzice:JÓZEF,ZOFIA JANA KOCHANOWSKIEGO 2/25; 39-400 TARNOBRZEG;	Użytkowanie wieczyste	1/1M

Nr działki	Ark.	Położenie działki	Pow. działki [ha]	Nr KW lub inny dokument własności	Opis użytku	Klasa	Pow. uż. [ha]
631/9	1	PADEREWSKIEGO	0.0458	KW 41132 A:8229/94	B		0.0458

Razem powierzchnia działek : 0.0458

Słownie : czterysta pięćdziesiąt osiem m. kwadr.

Cała jednostka rejestrowa: 0.0496

Słownie : czterysta dziewięćdziesiąt sześć m. kwadr.

PREZYDENT MIASTA
Jan Dziubiński
mgr inż. Jan Dziubiński

Urząd Gminy Tarnobrzeg
Biuro Rejonowe
ul. Piłsudskiego 1
39-400 Tarnobrzeg

Województwo : podkarpackie
Powiat : Tarnobrzeg
Jednostka ewidencyjna : Tarnobrzeg
Obręb : 12 TARNOBRZEG

WYPIS Z REJESTRU GRUNTÓW

z dnia: 04-07-12

Jednostka rejestrowa : G.2552

Lp	Podmiot ewidencyjny	Charakter własności / władania	Udział
1	GMINA TARNOBRZEG TADEUSZA KOŚCIUSZKI 32; 39-400 TARNOBRZEG;	własność	1/1
2	(małżeństwo) ANDRZEJ, EDWARD POCIECHA Rodzice: STANISŁAW, STANISŁAWA IGNACEGO PADEREWSKIEGO 101; 39-400 TARNOBRZEG; ANNA, RADOSŁAWA POCIECHA Rodzice: JAN, BOGUMIŁA IGNACEGO PADEREWSKIEGO 101; 39-400 TARNOBRZEG;	Użytkowanie wieczyste	1/1M

Nr działki	Ark.	Położenie działki	Pow. działki [ha]	Nr KW lub inny dokument własności	Opis użytku	Klasa	Pow. uż. [ha]
631/10	1	PADEREWSKIEGO	0.0322	KW 51459 A:4857/98-23.11.98	B		0.0322

Razem powierzchnia działek : 0.0322

Słownie : trzysta dwadzieścia dwa m. kwadr.

Cała jednostka rejestrowa: 0.0350

Słownie : trzysta pięćdziesiąt m. kwadr.

PREZYDENT MIAST
[Podpis]
Jan Dziubiński

Województwo : podkarpackie
Powiat : Tarnobrzeg
Jednostka ewidencyjna : Tarnobrzeg
Obręb : 12 TARNOBRZEG

WYPIS Z REJESTRU GRUNTÓW

z dnia: 04-07-12

Jednostka rejestrowa : G.398

Lp	Podmiot ewidencyjny	Charakter własności / władania	Udział
1	(małżeństwo) AUGUSTYN KORECKI Rodzice: FRANCISZEK, HELENA IGNACEGO PADEREWSKIEGO 103; 39-400 TARNOBRZEG; ZOFIA KORECKA Rodzice: MICHAŁ, WIKTORIA IGNACEGO PADEREWSKIEGO 103; 39-400 TARNOBRZEG;	własność	1/1M

Nr działki	Ark.	Położenie działki	Pow. działki [ha]	Nr KW lub inny dokument własności	Opis użytku	Klasa	Pow. uż. [ha]
631/11	1	PADEREWSKIEGO	0.0331	KW 43098 A:1/96-3.01.96	B		0 0331

Razem powierzchnia działek : 0.0331

Słownie : trzysta trzydzieści jeden m. kwadr.

Cała jednostka rejestrowa: 0.0360

Słownie : trzysta sześćdziesiąt m. kwadr.

PREZIDENT MIASTA
[Podpis]
mgr inż. Tomasz Dziubiński

Województwo : podkarpackie
Powiat : Tarnobrzeg
Jednostka ewidencyjna : Tarnobrzeg
Obręb : 12 TARNOBRZEG

WYPIS Z REJESTRU GRUNTÓW

z dnia: 04-07-12

Jednostka rejestrowa : G.3018

LP	Podmiot ewidencyjny	Charakter własności / władania	Udział
1	GMINA TARNOBRZEG TADEUSZA KOŚCIUSZKI 32; 39-400 TARNOBRZEG;	własność	1/1
2	(małżeństwo) JANUSZ, ROBERT PYTEL Rodzice: STANISŁAW, MARIA MIKOŁAJA KOPERNIKA 14/25; 39-400 TARNOBRZEG; ANNA, MARIA PYTEL Rodzice: WALERIAN, STANISŁAWA MIKOŁAJA KOPERNIKA 14/25; 39-400 TARNOBRZEG;	Użytkowanie wieczyste	1/2M2
3	(małżeństwo) STANISŁAW PYTEL Rodzice: JAN, KATARZYNA STANISŁAWA WYSPIAŃSKIEGO 4/61; 39-400 TARNOBRZEG; MARIA, BOGUMIŁA PYTEL Rodzice: ADOLF, FRANCISZKA STANISŁAWA WYSPIAŃSKIEGO 4/61; 39-400 TARNOBRZEG;	Użytkowanie wieczyste	1/2M1

Nr działki	Ark.	Położenie działki	Pow. działki [ha]	Nr KW lub inny dokument własności	Opis użytku	Klasa	Pow. uż. [ha]
631/12	1	PADEREWSKIEGO	0.0344	KW 52162	B		0.0344

Razem powierzchnia działek : 0.0344

Słownie : trzysta czterdzieści cztery m. kwadr.

Cała jednostka rejestrowa: 0.0375

Słownie : trzysta siedemdziesiąt pięć m. kwadr.

PREZYDENT MIASTA
Jan Dziubiński
mgr inż. Jan Dziubiński

Województwo : podkarpackie
Powiat : Tarnobrzeg
Jednostka ewidencyjna : Tarnobrzeg
Obręb : 12 TARNOBRZEG

WYPIS Z REJESTRU GRUNTÓW

z dnia: 04-07-12

Jednostka rejestrowa : G.2521

Lp	Podmiot ewidencyjny	Charakter własności / władania	Udział
1	(małżeństwo) WACŁAW TOCHOWICZ Rodzice: JÓZEF, JULIA IGNACEGO PADEREWSKIEGO 107; 39-400 TARNOBRZEG; JANINA TOCHOWICZ Rodzice: PAWEŁ, HELENA IGNACEGO PADEREWSKIEGO 107; 39-400 TARNOBRZEG;	własność	1/1M

Nr działki	Ark.	Położenie działki	Pow. działki [ha]	Nr KW lub inny dokument własności	Opis użytku	Klasa	Pow. uż. [ha]
631/13	1	PADEREWSKIEGO	0.0343	A:5193/95	B		0.0343

Razem powierzchnia działek : 0.0343

Słownie : trzysta czterdzieści trzy m. kwadr.

Cała jednostka rejestrowa: 0.0366

Słownie : trzysta sześćdziesiąt sześć m. kwadr.

PREZYDENT MIASTA
[Podpis]
mgr inż. Jan Dziubiński

Województwo : podkarpackie
Powiat : Tarnobrzeg
Jednostka ewidencyjna : Tarnobrzeg
Obręb : 12 TARNOBRZEG

WYPIS Z REJESTRU GRUNTÓW

z dnia: 04-07-12

Jednostka rejestrowa : G.2080

Lp	Podmiot ewidencyjny	Charakter własności / władania	Udział
1	JOANNA TYMUŁA Rodzice: JÓZEF, DANUTA IGNACEGO PADEREWSKIEGO 109; 39-400 TARNOBRZEG;	własność	1/1

Nr działki	Ark.	Położenie działki	Pow. działki [ha]	Nr KW lub inny dokument własności	Opis użytku	Klasa	Pow. uż. [ha]
631/14	1	PADEREWSKIEGO	0.0320	KW 39637	B		0.0320

Razem powierzchnia działek : 0.0320

Słownie : trzysta dwadzieścia m. kwadr.

Cała jednostka rejestrowa: 0.0320

Słownie : trzysta dwadzieścia m. kwadr.

PREZYDENT MIASTA
Jan Dąbubinski
mgr inż. Jan Dąbubinski

Województwo : podkarpackie
Powiat : Tarnobrzeg
Jednostka ewidencyjna : Tarnobrzeg
Obręb : 12 TARNOBZRZEG

WYPIS Z REJESTRU GRUNTÓW

z dnia: 04-07-12

Jednostka rejestrowa : G.2079

LP	Podmiot ewidencyjny	Charakter własności / władania	Udział
1	GMINA TARNOBZRZEG TADEUSZA KOŚCIUSZKI 32; 39-400 TARNOBZRZEG;	własność	1/1
2	(małżeństwo) STEFAN STRUŻIK Rodzice: STANISŁAW, STANISŁAWA MARIII DĄBROWSKIEJ 29/35; 39-400 TARNOBZRZEG; LIDIA, EWA STRUŻIK Rodzice: KAZIMIERZ, JANINA MARIII DĄBROWSKIEJ 29/35; 39-400 TARNOBZRZEG;	Użytkowanie wieczyste	1/1M


Nr działki	Ark.	Położenie działki	Pow. działki [ha]	Nr KW lub inny dokument własności	Opis użytku	Klasa	Pow. uż. [ha]
631/18	1	PADERWSKIEGO	0.0280	KW 39507	B		0.0280

Razem powierzchnia działek : 0.0280

Słownie : dwieście osiemdziesiąt m. kwadr.

Cała jednostka rejestrowa: 0.0280

Słownie : dwieście osiemdziesiąt m. kwadr.


mgr inż. Jan Dmickiński

Województwo : podkarpackie
Powiat : Tarnobrzeg
Jednostka ewidencyjna : Tarnobrzeg
Obręb : 12 TARNOBRZEG

WYPIS Z REJESTRU GRUNTÓW

z dnia: 04-07-14

Jednostka rejestrowa : 207

Lp	Podmiot ewidencyjny	Charakter własności / władania	Udział
1	GMINA TARNOBRZEG TADEUSZA KOŚCIUSZKI 32; 39-400 TARNOBRZEG;	własność	1/1

Nr działki	Ark.	Położenie działki	Pow. działki [ha]	Nr KW lub inny dokument własności	Opis użytku	Klasa	Pow. uż. [ha]
638/48	1	PADEREWSKIEGO	0.0009	KW 52264	B		0.0009
638/49	1	PADEREWSKIEGO	0.0002	KW 52264	B		0.0002
638/50	1	PADEREWSKIEGO	0.0003	KW 52264	B		0.0003
638/51	1	PADEREWSKIEGO	0.0004	KW 52264	B		0.0004
638/52	1	PADEREWSKIEGO	0.0005	KW 52264	B		0.0005
638/53	1	PADEREWSKIEGO	0.0006	KW 52264	B		0.0006
638/54	1	PADEREWSKIEGO	0.0009	KW 52264	B		0.0009
638/55	1	PADEREWSKIEGO	0.0009	KW 52264	B		0.0009
633/78	1	PADEREWSKIEGO	0.0058	KW 52264	B		0.0058

Razem powierzchnia działek : 0.0105

Słownie : sto pięć m. kwadr.

Cała jednostka rejestrowa: 108,8262

Słownie : jeden milion osiemdziesiąt osiem tysięcy dwieście sześćdziesiąt dwa m. kwadr.

PREZYDENT MIASTA
[Podpis]
Tarnobrzeg