

UCHWAŁA Nr XXV/263/04

z dnia 28 czerwca 2004

RADY MIASTA TARNOBRZEG

w sprawie sprzedaży w drodze bezprzetargowej nieruchomości gruntowej stanowiącej własność gminy Tarnobrzeg, poł. w Tarnobrzegu przy ul. Jaworowej.

Działając na podstawie art. 18 ust. 2 pkt. 9 lit. a ustawy z dnia 8 marca 1990 r. o samorządzie gminnym /tekst jednolity: Dz.U. z 2001 r. Nr 142, poz. 1591 z późn.zm/ oraz art.37 ust. 2 pkt. 6 ustawy z dnia 21 sierpnia 1997 r.o gospodarce nieruchomościami /tekst jednolity:Dz.U. z 2000 r. Nr 46 poz. 543 z późn. zm. / RADA MIASTA TARNOBRZEG

u c h w a ł a :

§ 1.

Wyraża zgodę na sprzedaż w drodze bezprzetargowej nieruchomości gruntowej ozn. nr ewid. 2747/46 o pow. 0,0166 ha objętej KW 23897 stanowiącej własność Gminy Tarnobrzeg, poł.w Tarnobrzegu przy ul. Jaworowej na rzecz P.P. Jana i Zofii Mierzwińskich zam. Tarnobrzeg, ul Jaworowa 7 w celu poprawy warunków zagospodarowania nieruchomości przyległej ozn. nr ewid. 2626 stanowiącej własność w/wym. osób fizycznych.

§ 2.

Wykonanie uchwały powierza się Prezydentowi Miasta Tarnobrzeg.

§ 3.

Uchwała wchodzi w życie z dniem podjęcia.

Przewodniczący Rady

Tadeusz Zych

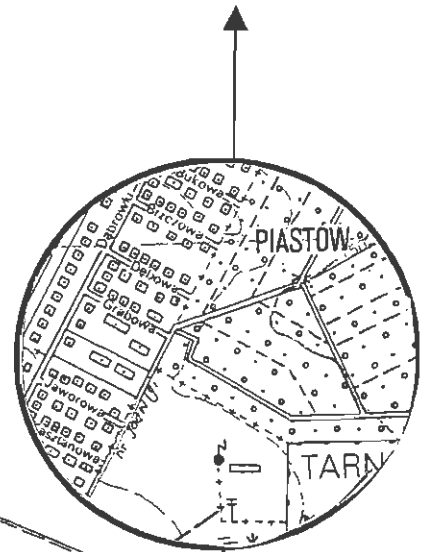
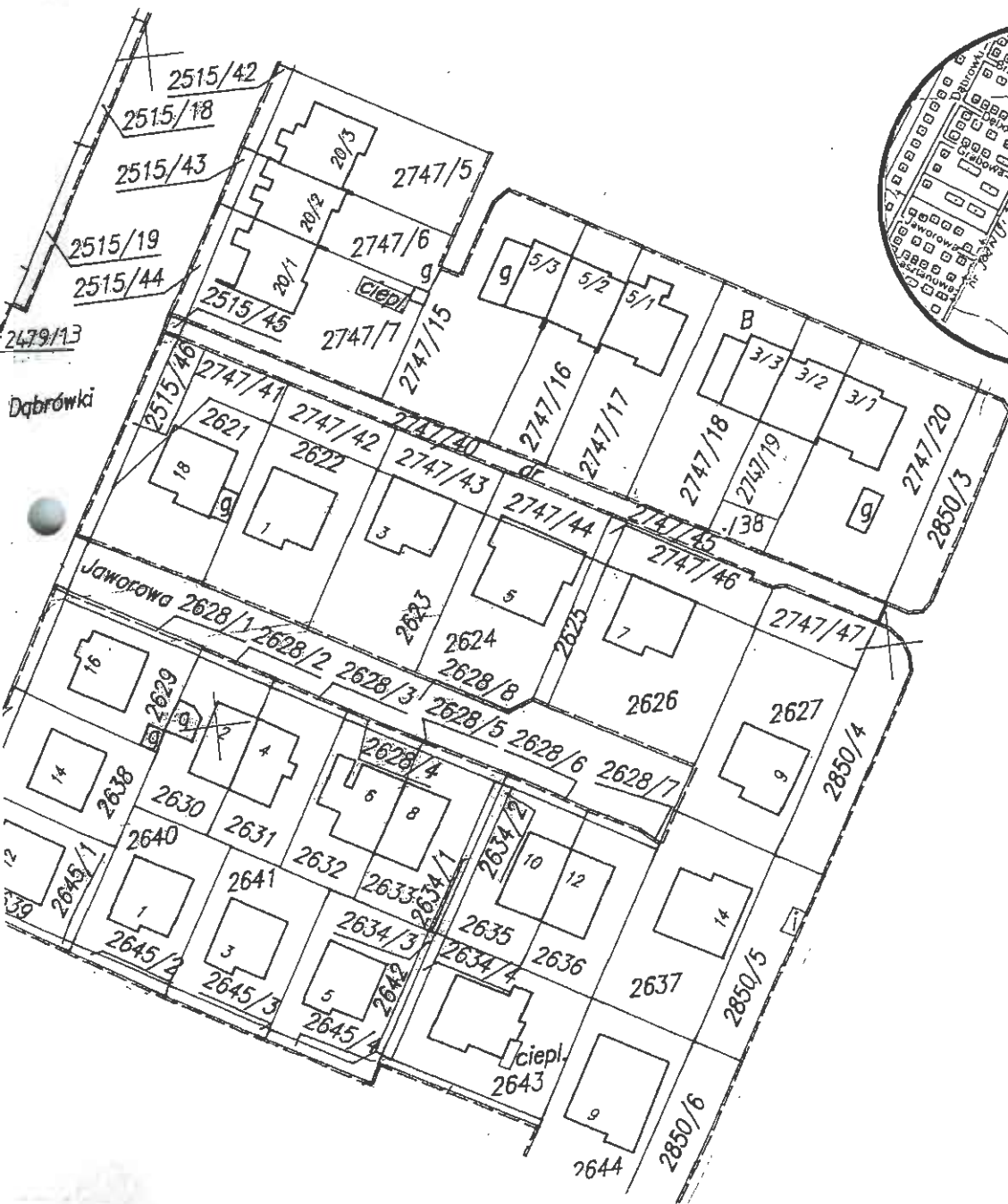
ZAŁĄCZNIK DO UCHWAŁY NR XXV/263 /04
Z DNIA 28 czerwca 2004r.
RADY MIASTA TARNOBRZEG

Działka ewidencyjna nr : 2747/46
Powierzchnia : 0,0166 ha
Lokalizacja : Tarnobrzeg ul. Jaworowa
Właściciel : Gmina Tarnobrzeg
KW : 23 897

Rada Miasta Tarnobrzeg

Szkic lokalizacyjny w skali 1:10 000

Mapa ewidencji gruntów skala 1 : 1000



WYPIS Z REJESTRU GRUNTÓW

z dnia: 04-06-07

Jednostka rejestrowa : G.111

| Lp | Podmiot ewidencyjny | Charakter własności / władania | Udział |
|----|---|-----------------------------------|--------|
| 1 | (małżeństwo) JAN MIERZWIŃSKI Rodzice: KAZIMIERZ, JANINA KRASICKIEGO 10/17; 39-400 TARNOBRZEG; ZOFIA MIERZWIŃSKA Rodzice: STANISŁAW, STANISŁAWA JAWOROWA 7; 39-400 TARNOBRZEG; | własność | 1/1M |

| Nr działki | Ark. | Położenie działki | Pow. działki [ha] | Nr KW lub inny dokument własności | Opis użytku | Klasa | Pow. uż. [ha] |
|------------|------|-------------------|----------------------|--------------------------------------|-------------|-------|------------------|
| 2626 | 6 | JAWOROWA 7 | 0.0537 | KW 17122 GIII 7223K/2814/91 | B | | 0.0537 |


Razem powierzchnia działek : 0.0537

Słownie : pięćset trzydzieści siedem m. kwadr

Cała jednostka rejestrowa: 0.0537

Słownie : pięćset trzydzieści siedem m. kwadr.

Sporządził : Barbara Kozłowska

Z up. Prezydenta Miasta
Naczelnik Wydziału
Geodezji i Gospodarki Gruntami

mgr inż. Anna Lombardi
Geodeta Powiatowy

WYPIS Z REJESTRU GRUNTÓW

z dnia: 04-06-07

Jednostka rejestrowa : G.207

| Lp | Podmiot ewidencyjny | Charakter własności / władania | Udział |
|----|---|-----------------------------------|--------|
| 1 | GINA TARNOBZEG TADEUSZA KOŚCIUSZKI 32; 39-400 TARNOBZEG; | własność | 1/1 |

| Nr działki | Ark. | Położenie działki | Pow. działki [ha] | Nr KW lub inny dokument własności | Opis użytku | Klasa | Pow. uż. [ha] |
|------------|------|-------------------|----------------------|--------------------------------------|-------------|-------|------------------|
| 2747/46 | 6 | JAWOROWA | 0.0166 | KW 23897 | B | | 0.0166 |

Razem powierzchnia działek : 0.0166

Słownie : sto sześćdziesiąt sześć m. kwadr.

Cała jednostka rejestrowa. 108.7727

Słownie : jeden milion osiemdziesiąt siedem tysięcy siedemset dwadzieścia siedem m. kwadr.

Sporządził : Barbara Kozłowska

Z up. Prezydenta Miasta
Naczelnik Wydziału
Geodezji i Gospodarki Gruntami
[Podpis]
mgr inż. Anna Barbara Lesiak
Geodeta Powiatowy