

z dnia 25 maja 2005 r.

w sprawie wyrażenia zgody na odstąpienie od obowiązku przetargowego trybu zawarcia umowy dzierżawy na okres 7 lat.

Działając na podstawie art.18 ust.2 pkt.9 lit.a ustawy z dnia 8 marca 1990 r. o samorządzie gminnym /tekst jednolity: Dz.U. z 2001 r. Nr 142, poz. 1591 z późn.zm./ oraz art. 13 ust.1 art.37 ust.4 ustawy z dnia 21 sierpnia 1997 r. o gospodarce nieruchomościami /tekst jednolity: Dz.U z 2004r. Nr 261, poz. 2603 z późn. zm./ **Rada Miasta Tarnobrzeg**

uchwała, co następuje :

§ 1

Wyraża zgodę na odstąpienie od obowiązku przetargowego trybu zawarcia umowy dzierżawy na okres 7 lat nieruchomości rolnej ozn. nr ewid. 739 o pow. 0,3150 ha, nr ewid. 1622/2 pow. 1,1490 ha , nr ewid. 1536 o pow. 1,50 ha, nr ewid. 1803 pow. 7,00 ha położonych w Tarnobrzegu os. Sobów stanowiących własność Gminy Tarnobrzeg.

§ 2

Wydzierżawienie nieruchomości ozn. w § 1 następuje w drodze bezprzetargowej na rzecz Pani Bronisławy Kuchty.


§ 3

Wykonanie uchwały powierza się Prezydentowi Miasta Tarnobrzeg .

§ 4

Uchwała wchodzi w życie z dniem podjęcia.

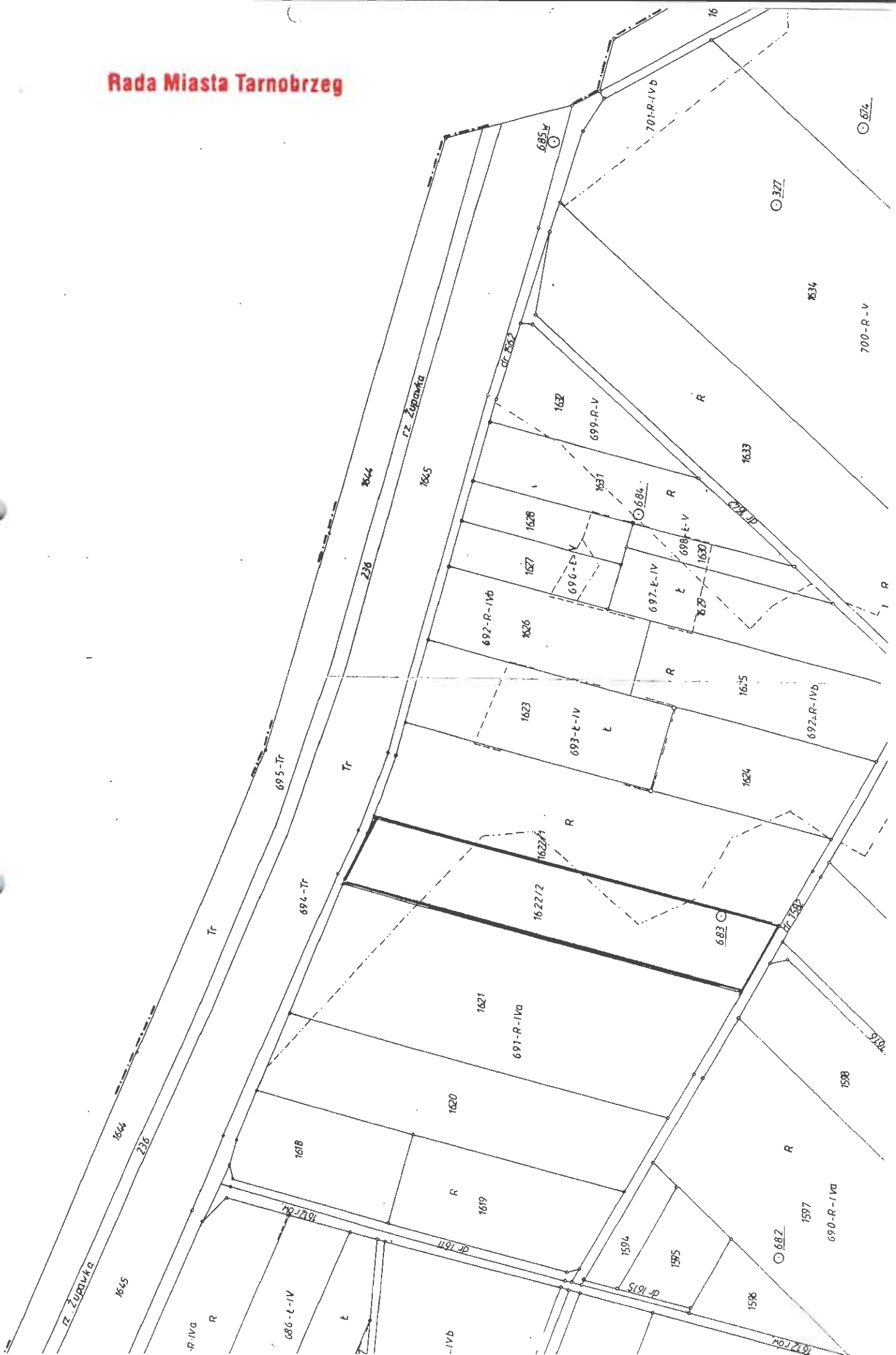
Wiceprzewodniczący Rady


Wincenty Wołkowicz

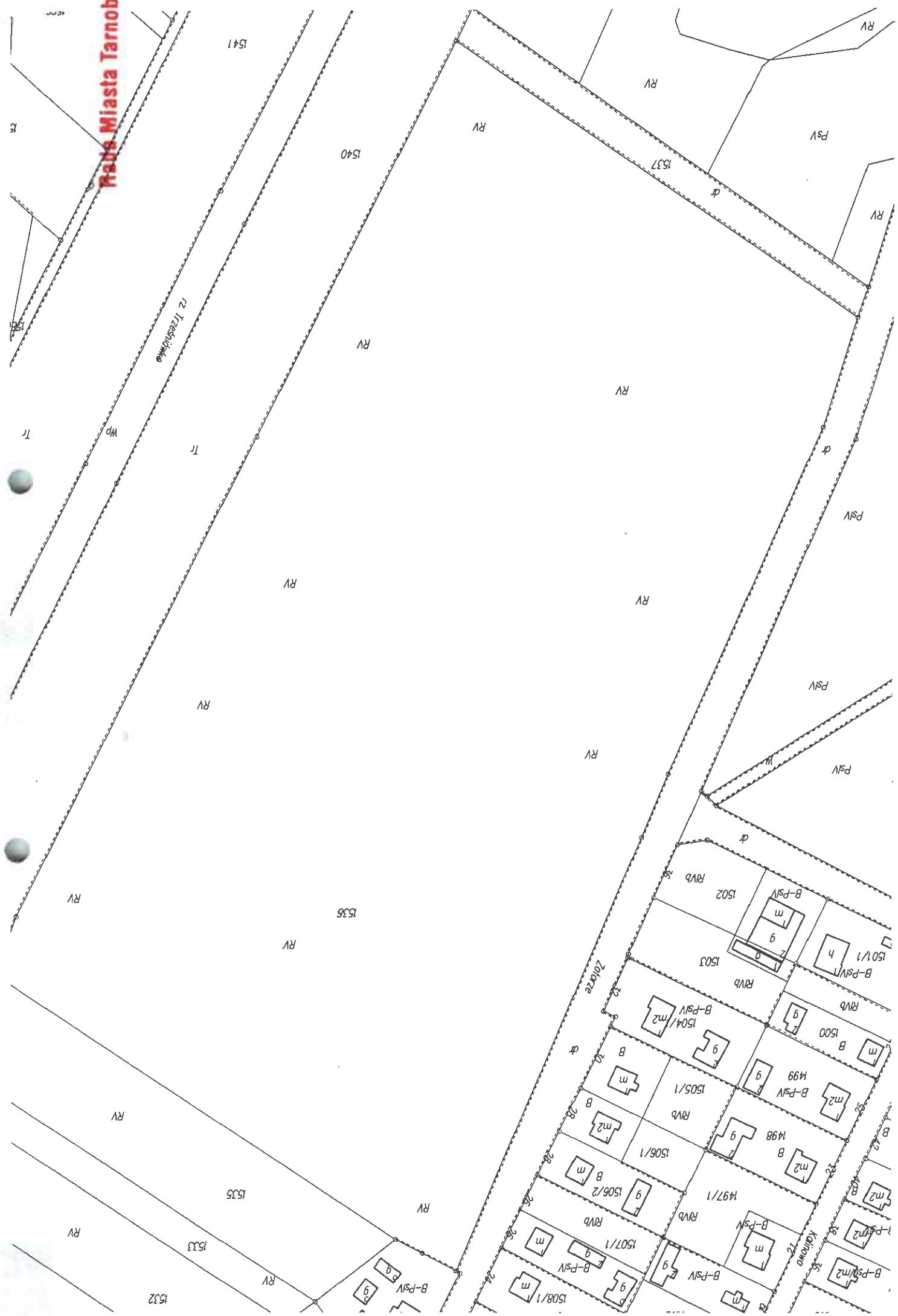
Rada Miasta Tarnobrzeg



Rada Miasta Tarnobrzeg



Rada Miasta Tarnobrz



1541

1540

RV

P-SIV

1537

RV

RV

ul. Trześniówka

RV

RV

P-SIV

RV

RV

P-SIV

RV

RV

P-SIV

RV

1536

RV

RV

1502

B-P-SIV

m

9

1503

B-P-SIV

m

9

1500

B

m

9

1499

B-P-SIV

m²

9

1498

B

m²

9

1506/1

B

m

9

1506/2

B

m

9

1497/1

R-VB

m

9

1507/1

B-P-SIV

m

9

1508/1

B

m

9

1504/m²

B-P-SIV

m²

9

1505/1

R-VB

m²

9

1506/1

R-VB

m²

9

1506/2

B

m

9

1497/1

R-VB

m

9

1507/1

B-P-SIV

m

9

1508/1

B

m

9

1504/m²

B-P-SIV

m²

9

1505/1

R-VB

m²

9

1506/1

R-VB

m²

9

1506/2

B

m

9

1497/1

R-VB

m

9

1507/1

B-P-SIV

m

9

1508/1

B

m

9

1504/m²

B-P-SIV

m²

9

1505/1

R-VB

m²

9

1506/1

R-VB

m²

9

1506/2

B

m

9

1497/1

R-VB

m

9

1507/1

B-P-SIV

m

9

1508/1

B

m

9

1504/m²

B-P-SIV

m²

9

1505/1

R-VB

m²

9

1506/1

R-VB

m²

9

1506/2

B

m

9

1497/1

R-VB

m

9

1507/1

B-P-SIV

m

9

1508/1

B

m

9

1504/m²

B-P-SIV

m²

9

1505/1

R-VB

m²

9

1506/1

R-VB

m²

9

1506/2

B

m

9

1497/1

R-VB

m

9

1507/1

B-P-SIV

m

9

1508/1

B

m

9

1504/m²

B-P-SIV

m²

9

1505/1

R-VB

m²

9

1506/1

R-VB

m²

9

1506/2

B

m

9

1497/1

R-VB

m

9

1507/1

B-P-SIV

m

9

1508/1

B

m

9

1504/m²

B-P-SIV

m²

9

1505/1

R-VB

m²

9

1506/1

R-VB

m²

9

1506/2

B

m

9

1497/1

R-VB

m

9

1507/1

B-P-SIV

m

9

1508/1

B

m

9

1504/m²

B-P-SIV

m²

9

1505/1

R-VB

m²

9

1506/1

R-VB

m²

9

1506/2

B

m

9

1497/1

R-VB

m

9

1507/1

B-P-SIV

m

9

1508/1

B

m

9

1504/m²

B-P-SIV

m²

9

1505/1

R-VB

m²

9

1506/1

R-VB

m²

9

1506/2

B

m

9

1497/1

R-VB

m

9

1507/1

B-P-SIV

m

9

1508/1

B

m

9

1504/m²

B-P-SIV

m²

9

1505/1

R-VB

m²

9

1506/1

R-VB

m²

9

1506/2

WYPIS Z REJESTRU GRUNTÓW

z dnia: 05-05-11

Jednostka rejestrowa : G.284

Lp	Podmiot ewidencyjny	Charakter własności / władania	Udział
1	GMINA TARNOBZRZEG TADEUSZA KOŚCIUSZKI 32; 39-400 TARNOBZRZEG;	własność	1/1

Nr działki	Ark.	Położenie działki	Opis użytku	Oznaczenie użytków i konturów klasyfikac.	Pow. użytku [ha]	Pow. działki [ha]	Nr KW lub Inny dokument własności
739	14		Grunty orne	RV	0.3150	0.3150	GIII7223K/3877/91
Id działki: 186401_1.0008.739							
Wartość w tys. zł:		Rejestr zabytków :		Rejon statystyczny : 841970			
1536	34,39		Grunty orne	RV	10.3892	10.3892	GIII7223K/3877/91
Id działki: 186401_1.0008.1536							
Wartość w tys. zł:		Rejestr zabytków :		Rejon statystyczny : 841970			
1622/2	35		Grunty orne	RIVa	0.8147	1.1490	
			Grunty orne	RIVb	0.3343		
Id działki: 186401_1.0008.1622/2							
Wartość w tys. zł:		Rejestr zabytków :		Rejon statystyczny : 841970			
1803	38,39,43		Pastwiska trwałe	PsIV	8.8859	12.5481	GIII7223K/3877/91
			Grunty orne	RIVa	2.7593		
			Grunty orne	RIVb	0.4768		
			Grunty orne	RV	0.4261		
Id działki: 186401_1.0008.1803							
Wartość w tys. zł:		Rejestr zabytków :		Rejon statystyczny : 841970			

Razem powierzchnia działek :

24.4013 ha

Słownie : dwadzieścia cztery ha, cztery tysiące trzynaście m. kwadr.

Sporządził : Helena Możdżeń

2 up. Prezydent Miasta
 Miasto Tarnobrzeg
 Gęsiada 1, 35-117 Tarnobrzeg
 mgr inż. Andrzej Lijewski
 Główny Powiatowy