

**U C H W A Ł A Nr XXXVIII/444/2005  
RADY MIASTA TARNOBRZEG  
z dnia z dnia 25 maja 2005 r.**

**w sprawie zbycia nieruchomości rolnych stanowiących własność gminy  
Tarnobrzeg położonych w Tarnobrzegu osiedle Mokrzeszów.**

Działając na podstawie art.18 ust.2 pkt.9 lit.a ustawy z dnia 8 marca 1990 r o samorządzie gminnym /tekst jednolity: Dz.U. z 2001 r. Nr 142 poz. 1591 z późn. zm. / oraz art. 28 ust.1 i art. 37 ust.1 ustawy z dnia 21 sierpnia 1997 r. gospodarce nieruchomościami /tekst jednolity: Dz.U z 2004r. Nr 261 poz. 2603 z późn. zm./ **Rada Miasta Tarnobrzeg**

**uchwala, co następuje:**

**§ 1**

Wyraża zgodę na sprzedaż w drodze przetargu nieograniczonego nieruchomości rolnych ozn. nr ewid:

572/12 o pow. 0,3189 ha	572/33 o pow. 0,1723 ha
572/13 o pow. 0,2631 ha	572/34 o pow. 0,1665 ha
572/14 o pow. 0,2494 ha	572/35 o pow. 0,1911 ha
572/15 o pow. 0,1167 ha	572/36 o pow. 0,2935 ha
572/16 o pow. 0,0927 ha	572/37 o pow. 0,1438 ha
572/18 o pow. 0,6334 ha	572/38 o pow. 0,6021 ha
572/32 o pow. 0,1828 ha	

objętych KW 50521 położonych w Tarnobrzegu osiedle Mokrzeszów stanowiących własność gminy Tarnobrzeg.

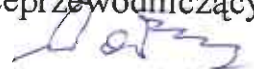
**§ 2**

Wykonanie uchwały powierza się Prezydentowi Miasta Tarnobrzeg .

**§ 3**

Uchwała wchodzi w życie z dniem podjęcia.

Wiceprzewodniczący Rady

  
Wincenty Wołkowicz

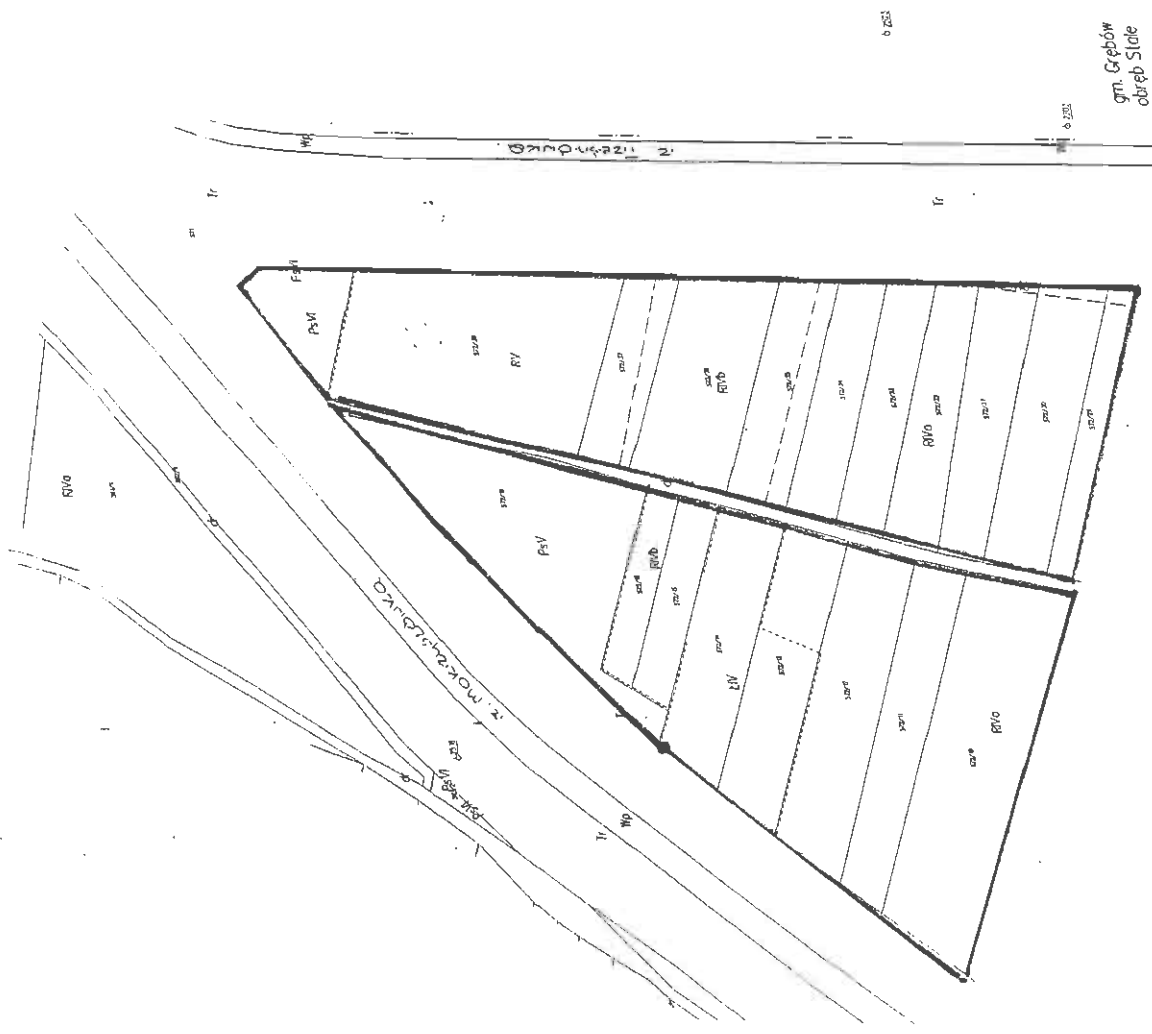
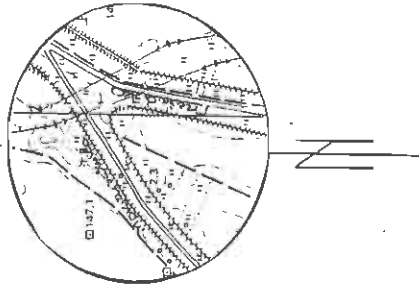
# Rada Miasta Tarnobrzeg

ZAŁĄCZNIK DO UCHWAŁY NR XXXVIII/444/2005  
Z DNIA 25 maja 2005 r.  
RADY MIASTA TARNOBRZEG

Działki ewidencyjne nr : 572/12, 572/13, 572/14, 572/15, 572/16, 572/18, 572/32, 572/33,  
572/34, 572/35, 572/36, 572/37, 572/38  
Powierzchnia łączna : 3,4263 ha  
Lokalizacja : Tarnobrzeg os. Mokrzyśców  
Właściciel : Gmina Tarnobrzeg  
K.W. : 50 521

Szkic lokalizacyjny w skali 1:10 000

Mapa ewidencji gruntów skala 1 : 2000



gm. Grębów  
obrab. State

## WYPIS Z REJESTRU GRUNTÓW

z dnia: 05-05-06

Jednostka rejestrowa : G.872

Lp	Podmiot ewidencyjny	Charakter własności / władania	Udział
1	GMINA TARNOBRZEG TADEUSZA KOŚCIUSZKI 32; 39-400 TARNOBRZEG;	własność	1/1

Nr działki	Ark.	Polożenie działki	Opis użytku	Oznaczenie użytków i konturów klasyfikac.	Pow. użytku [ha]	Pow. działki [ha]	Nr KW lub Inny dokument własności
572/12	155.134.181		Grunty orne	RIVa	0.3189	0.3189	
Id działki: 186401_1.0004.572/12							
Wartość w tys. zł:		Rejestr zabytków :		Rejon statystyczny :			
572/13	155.134.181		Grunty orne	RIVa	0.1003	0.2631	
			Łąki trwałe	LIV	0.1628		
Id działki: 186401_1.0004.572/13							
Wartość w tys. zł:		Rejestr zabytków :		Rejon statystyczny :			
572/14	155.134.181		Łąki trwałe	LIV	0.2494	0.2494	
Id działki: 186401_1.0004.572/14							
Wartość w tys. zł:		Rejestr zabytków :		Rejon statystyczny :			
572/15	155.134.181		Grunty orne	RIVb	0.1167	0.1167	
Id działki: 186401_1.0004.572/15							
Wartość w tys. zł:		Rejestr zabytków :		Rejon statystyczny :			
572/16	155.134.181		Grunty orne	RIVb	0.0927	0.0927	
Id działki: 186401_1.0004.572/16							
Wartość w tys. zł:		Rejestr zabytków :		Rejon statystyczny :			
572/18	155.134.181		Pastwiska trwałe	PsV	0.5128	0.6334	
			Pastwiska trwałe	PsVI	0.1206		
Id działki: 186401_1.0004.572/18							
Wartość w tys. zł:		Rejestr zabytków :		Rejon statystyczny :			
572/32	155.134.181		Grunty orne	RV	0.0014	0.1828	
			Grunty orne	RIVa	0.1814		
Id działki: 186401_1.0004.572/32							
Wartość w tys. zł:		Rejestr zabytków :		Rejon statystyczny :			
572/33	155.134.181		Grunty orne	RIVa	0.1723	0.1723	

