

**UCHWAŁA Nr XXXVII/421/2005**

**Rady Miasta Tarnobrzeg  
z dnia 28 kwietnia 2005 r.**

**w sprawie wyrażenia zgody na przyznanie nieruchomości zamiennych stanowiących własność gminy Tarnobrzeg za nieruchomość zabudowaną położoną w Tarnobrzegu przy ul. Szerokiej objętą postępowaniem regulacyjnym prowadzonym przez Komisję Regulacyjną do Spraw Gmin Wyznaniowych Żydowskich.**

Na podstawie art. 18 ust. 2 pkt. 9 lit. a ustawy z dnia 8 marca 1990 r. o samorządzie gminnym / tekst jednolity: Dz.U. z 2001 r. Nr 142, poz. 1591 z późn. zm./, art. 13 ust. 1 ustawy z dnia 21 sierpnia 1997 r. o gospodarce nieruchomościami /tekst jednolity: Dz.U.z 2004 r. Nr 261 poz.2603 z późn.zm./, art. 30 ust. 1 pkt. 1, art. 31 ust.1 pkt. 2 ustawy z dnia 20 lutego 1997 r.o stosunku Państwa do gmin wyznaniowych żydowskich w Rzeczypospolitej Polskiej /Dz.U.z 1997 r. Nr 41, poz.251 z późn.zm./oraz § 1 ust. 1 pkt. 1 Rozporządzenia Rady Ministrów z dnia 14 czerwca 1999 r. w sprawie określenia państwowych jednostek organizacyjnych oraz jednostek samorządu terytorialnego, z których mienia mogą być wyłączone nieruchomości zamienne oraz określenia państwowej jednostki organizacyjnej, na którą może być nałożony obowiązek zapłaty odszkodowania na rzecz gmin wyznaniowych żydowskich lub Związku Gmin Wyznaniowych Żydowskich /Dz.U. z 1999 r. Nr 53, poz. 553/ **Rada Miasta Tarnobrzeg**

**uchwała, co następuje:**

**§ 1**

Wyraża zgodę na przyznanie nieruchomości zamiennych z gminnego zasobu nieruchomości ozn. nr ewid. 433/2 o pow. 0,2105 ha położonej w Tarnobrzegu przy ul. Polnej, nr ewid. 433/3 o pow. 0,2425 ha położonej w Tarnobrzegu przy ul. Senatora Wiacka obj. KW 37652 oraz nieruchomości ozn. nr ewid. :1014/56 o pow. 0,0916 ha, 1014/57 o pow. 0,0945 ha, 1014/82 o pow. 0,0772 ha i 1014/84 o pow. 0,0799 ha położonych w Tarnobrzegu przy ul.Zwierzynieckiej obj. KW 47109 za nieruchomość zabudowaną ozn. nr ewid. 2079 o pow. 0,0969 ha obj. KW 54709 położoną w Tarnobrzegu przy ul. Szerokiej 13 objętą postępowaniem regulacyjnym prowadzonym przez Komisję Regulacyjną do spraw Gmin Wyznaniowych Żydowskich.

§ 2

Wykonanie uchwały powierza się Prezydentowi Miasta Tarnobrzeg.

§ 3

Traci moc Uchwała Nr XXXIII/465/2001 z dnia 28 marca 2001 r. Rady Miasta Tarnobrzega w sprawie zbycia nieruchomości gruntowych poł. w Tarnobrzegu Oś. Dzików w drodze przetargu.

§ 4

Uchwała wchodzi w życie z dniem podjęcia.

**Przewodniczący Rady**

  
**Tadeusz Zych**

## WYPIS Z REJESTRU GRUNTÓW

z dnia: 05-04-13

Jednostka rejestrowa : G.2885

| Lp | Podmiot ewidencyjny                                                                | Charakter<br>własności / władania | Udział |
|----|------------------------------------------------------------------------------------|-----------------------------------|--------|
| 1  | MIASTO TARNOBRZEG NA PRAWACH POWIATU<br>TADEUSZA KOŚCIUSZKI 32; 39-400 TARNOBRZEG; | własność                          | 1/1    |


| Nr działki | Ark. | Położenie działki | Pow.<br>działki [ha] | Nr KW lub inny<br>dokument własności | Opis użytku | Klasa | Pow. uż.<br>[ha] |
|------------|------|-------------------|----------------------|--------------------------------------|-------------|-------|------------------|
| 2079       | 36   | SZEROKA           | 0.0969               | KW 54709                             | Bi          |       | 0.0969           |

Razem powierzchnia działek : 0.0969 ha

Słownie : dziewięćset sześćdziesiąt dziewięć m. kwadr.

Cała jednostka rejestrowa: 3.2714 ha

Słownie : trzy ha. dwa tysiące siedemset czteremście m. kwadr.



Województwo : podkarpackie  
Powiat : Tarnobrzeg  
Jednostka ewidencyjna : Tarnobrzeg  
Obręb : 12 TARNOBRZEG

## WYPIS Z REJESTRU GRUNTÓW

z dnia: 05-04-13

Jednostka rejestrowa : G.207

| Lp | Podmiot ewidencyjny                                            | Charakter<br>własności / władania | Udział |
|----|----------------------------------------------------------------|-----------------------------------|--------|
| 1  | GMINA TARNOBRZEG<br>TADEUSZA KOŚCIUSZKI 32; 39-400 TARNOBRZEG; | własność                          | 1/1    |

| Nr działki | Ark. | Położenie działki | Pow.<br>działki [ha] | Nr KW lub Inny<br>dokument własności | Opis użytku | Klasa | Pow. uż.<br>[ha] |
|------------|------|-------------------|----------------------|--------------------------------------|-------------|-------|------------------|
| 1014/56    | 27   | ZWIERZYNIECKA     | 0.0916               | A:8351/97<br>KW 47109                | Bp          |       | 0.0916           |
| 1014/57    | 27   | ZWIERZYNIECKA     | 0.0945               | A:8351/97<br>KW 47109                | Bp          |       | 0.0945           |
| 1014/82    | 27   | ZWIERZYNIECKA     | 0.0772               | A:8351/97<br>KW 47109                | Bp          |       | 0.0772           |
| 1014/84    | 27   | ZWIERZYNIECKA     | 0.0799               | A:8351/97<br>KW 47109                | Bp          |       | 0.0799           |

Razem powierzchnia działek : 0.3432 ha

Słownie : trzy tysiące czterysta trzydzieści dwa m. kwadr.

Cała jednostka rejestrowa: 107.9671 ha

Słownie : sto siedem ha. dziewięć tysięcy sześćset siedemdziesiąt jeden m. kwadr.



Województwo : podkarpackie  
Powiat : Tarnobrzeg  
Jednostka ewidencyjna : Tarnobrzeg  
Obręb : 1 DZIKÓW

## WYPIS Z REJESTRU GRUNTÓW

z dnia: 05-04-13

Jednostka rejestrowa : G.130

| Lp | Podmiot ewidencyjny                                            | Charakter<br>własności / władania | Udział |
|----|----------------------------------------------------------------|-----------------------------------|--------|
| 1  | GMINA TARNOBRZEG<br>TADEUSZA KOŚCIUSZKI 32; 39-400 TARNOBRZEG; | własność                          | 1/1    |

| Nr działki | Ark.  | Położenie działki | Pow.<br>działki [ha] | Nr KW lub inny<br>dokument własności | Opis użytku | Klasa | Pow. uż.<br>[ha] |
|------------|-------|-------------------|----------------------|--------------------------------------|-------------|-------|------------------|
| 433/2      | 15    | POLNA             | 0.2105               | GGVII.7430/43/2000                   | Ł Ł         | III   | 0.2105           |
| 433/3      | 15,16 | SENATORA WIĄCKA   | 0.2425               | GGVII.7430/43/2000                   | Ł Ł         | III   | 0.2425           |

Razem powierzchnia działek : 0.4530 ha

Słownie : cztery tysiące pięćset trzydzieści m. kwadr.

Cała jednostka rejestrowa: 33.2709 ha

Słownie : trzydzieści trzy ha. dwa tysiące siedemset dziewięć m. kwadr.

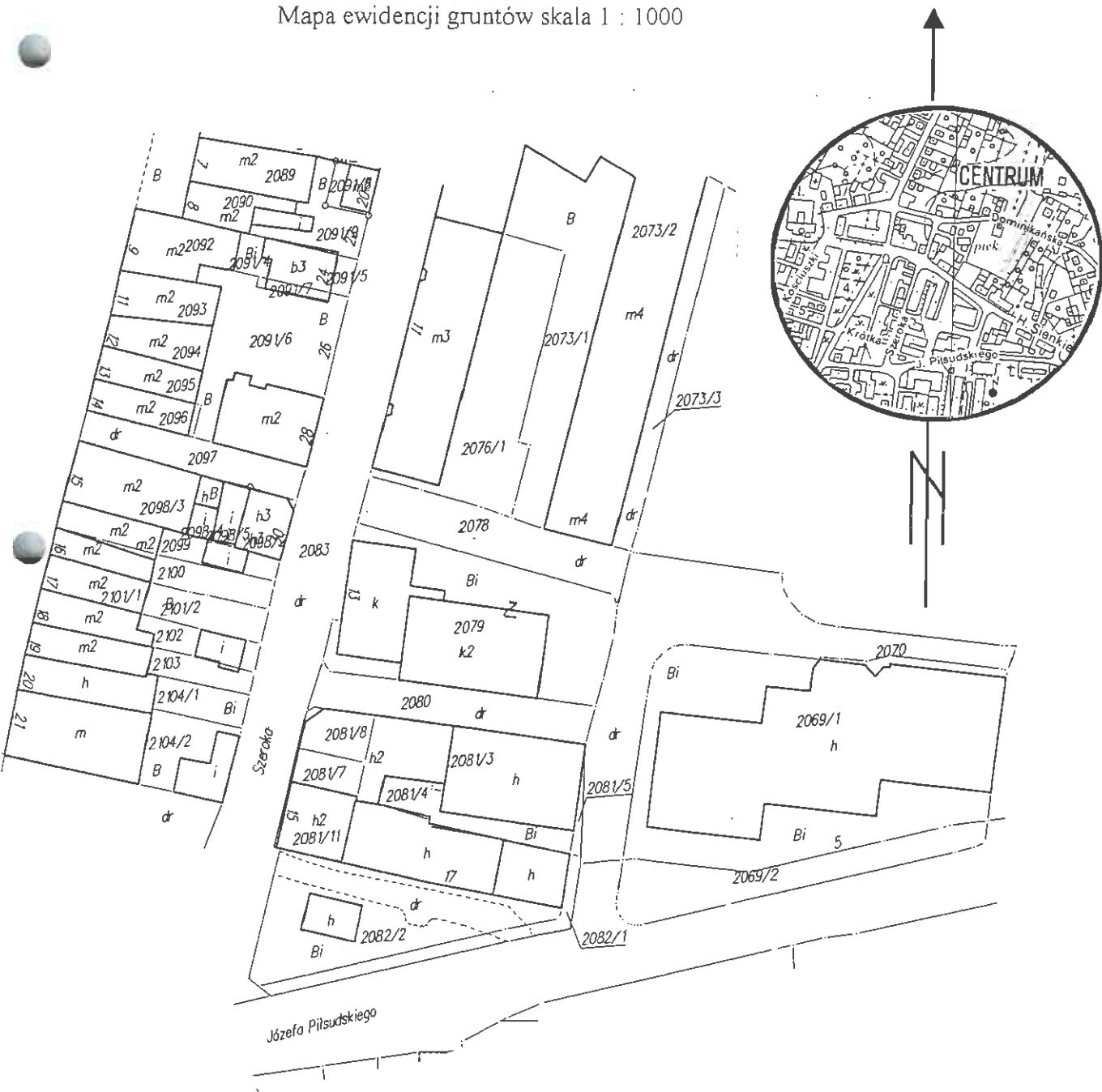
2 up. ...  
mgr ...  
...

ZAŁĄCZNIK DO UCHWAŁY NR XXXVII / 421 / 2005  
Z DNIA 28 kwietnia 2005 r.  
RADY MIASTA TARNOBRZEG

Działka ewidencyjna nr : 2079  
Powierzchnia łączna : 0,0969 ha  
Lokalizacja : Tarnobrzeg ul. Szeroka  
Właściciel : Miasto Tarnobrzeg na prawach powiatu  
KW : 54 709

Szkic lokalizacyjny w skali 1:10 000

Mapa ewidencji gruntów skala 1 : 1000

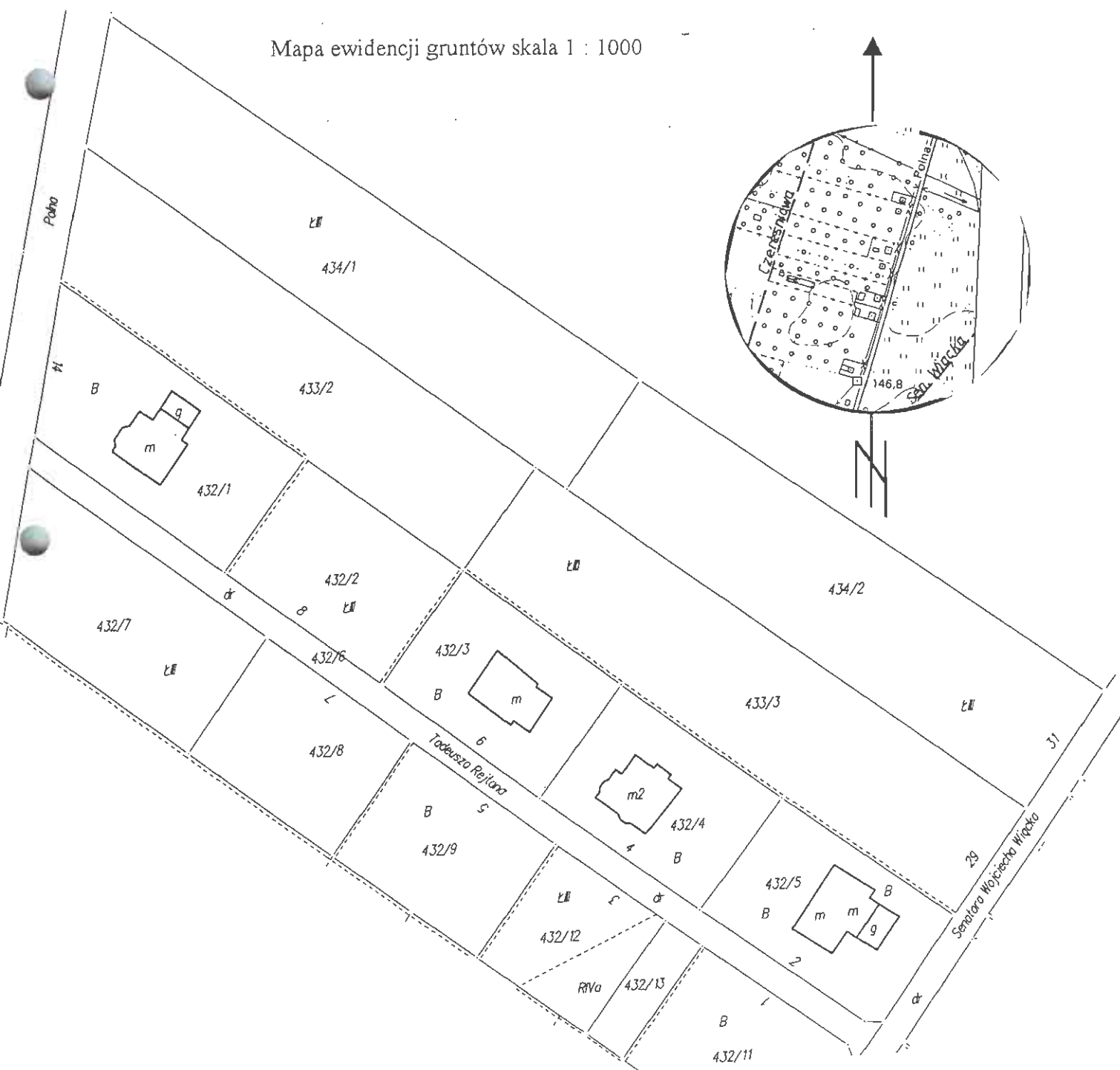


ZAŁĄCZNIK DO UCHWAŁY NR xxxvii / 421 / 2005  
Z DNIA 28 kwietnia 2005 r.  
RADY MIASTA TARNOBRZEG

Działki ewidencyjne nr : 433/2, 433/3  
Powierzchnia łączna : 0,4530 ha  
Lokalizacja : Tarnobrzeg ul. Polna, Senatora Wiącka  
Właściciel : Gmina Tarnobrzeg  
KW : 37 652

Szkic lokalizacyjny w skali 1:10 000

Mapa ewidencji gruntów skala 1 : 1000



ZAŁĄCZNIK DO UCHWAŁY NR XXXVII / 421 / 2005  
Z DNIA 28 kwietnia 2005 r.  
RADY MIASTA TARNOBRZEG

Działki ewidencyjne nr : 1014/56, 1014/57, 1014/82, 1014/84  
Powierzchnia łączna : 0,3432 ha  
Lokalizacja : Tarnobrzeg ul. Zwierzyniecka  
Właściciel : Gmina Tarnobrzeg  
KW : 47 109

Szkic lokalizacyjny w skali 1:10 000

Mapa ewidencji gruntów skala 1 : 1000

