

**RADA MIASTA
TARNOBRZEG**

UCHWAŁA Nr IX/106/2007

Rady Miasta Tarnobrzeg

z dnia 31 maja 2007 r.

w sprawie sprzedaży w trybie bezprzetargowym prawa własności nieruchomości gruntowych stanowiących własność gminy Tarnobrzeg przeznaczonych na realizację infrastruktury technicznej i udzielenia bonifikaty od ceny sprzedaży na rzecz użytkownika wieczystego – Spółdzielni Mieszkaniowej „Siarkowiec” w Tarnobrzegu.

Na podstawie art. 18 ust. 2 pkt. 9 lit. a ustawy z dnia 8 marca 1990 r. o samorządzie gminnym / tekst jednolity: Dz.U. z 2001 r. Nr 142 poz. 1591 z późn. zm./ oraz art. 32 ust. 1, art. 37 ust. 2 pkt. 5 oraz art. 68 ust. 1 pkt. 1 i ust. 2 ustawy z dnia 21 sierpnia 1997 r. o gospodarce nieruchomościami / tekst jednolity: Dz. U. z 2004 r. Nr 261 poz. 2603 z późn. zm. / **Rada Miasta Tarnobrzeg**

uchwala, co następuje:

§ 1

Wyraża się zgodę na sprzedaż w trybie bezprzetargowym nieruchomości gruntowych stanowiących własność gminy Tarnobrzeg, poł. w Tarnobrzegu oznaczonych w załączniku nr 1 do niniejszej uchwały o łącznej pow. 0,8811 ha, objętych KW Nr TB1T/00031112/5 na rzecz użytkownika wieczystego - Spółdzielni Mieszkaniowej „Siarkowiec” w Tarnobrzegu, ul. Moniuszki 3.

§ 2

Wyraża się zgodę na udzielenie 99% bonifikaty od ceny nieruchomości ozn. w załączniku nr 1, które zostały przeznaczone na realizację infrastruktury technicznej w ramach istniejących osiedli mieszkaniowych.

§ 3

Wykonanie uchwały powierza się Prezydentowi Miasta Tarnobrzeg.

§ 4

Uchwała wchodzi w życie z dniem podjęcia.

Przewodniczący Rady

/-/ Jurand Lubas

RADA MIASTA TARNOBRZEG

Załącznik nr 1 do Uchwały Nr IX/106/2007
Rady Miasta Tarnobrzeg z dnia 31 maja 2007 r.

Lp.	Nr ewid. nieruchomości	Powierzchnia Nieruchomości	Położenie nieruchomości /ulica/
1.	1023/27	0,0058 ha	ul. Zwierzyniecka
2.	1023/31	0,0116 ha	"
3.	1023/35	0,0052 ha	"
4.	1023/36	0,0237 ha	"
5.	1023/37	0,0133 ha	"
6.	1023/38	0,0053 ha	"
7.	1023/39	0,0869 ha	"
8.	1023/43	0,0795 ha	"
9.	1023/48	0,0498 ha	"
10.	1023/49	0,0066 ha	"
11.	1023/51	0,0036 ha	"
12.	2015/111	0,1373 ha	ul. Wyspiańskiego
13.	3691/7	0,0755 ha	ul. Kopernika
14.	3691/9	0,0084 ha	"
15.	3691/11	0,0262 ha	"
16.	3691/14	0,3424 ha	"

ZAŁĄCZNIK DO UCHWAŁY NR 1x/106/2007
Z DNIA 31 maja 2007r.
RADY MIASTA TARNOBRZEG

Działki ewidencyjne nr : 1023/27, 1023/31, 1023/35, 1023/38, 1023/39, 1023/43, 1023/48,
 1023/49, 1023/51,

Powierzchnia łączna : 0,2913 ha

Lokalizacja : Tarnobrzeg ul. Zwierzyniecka

Właściciel : Gmina Tarnobrzeg

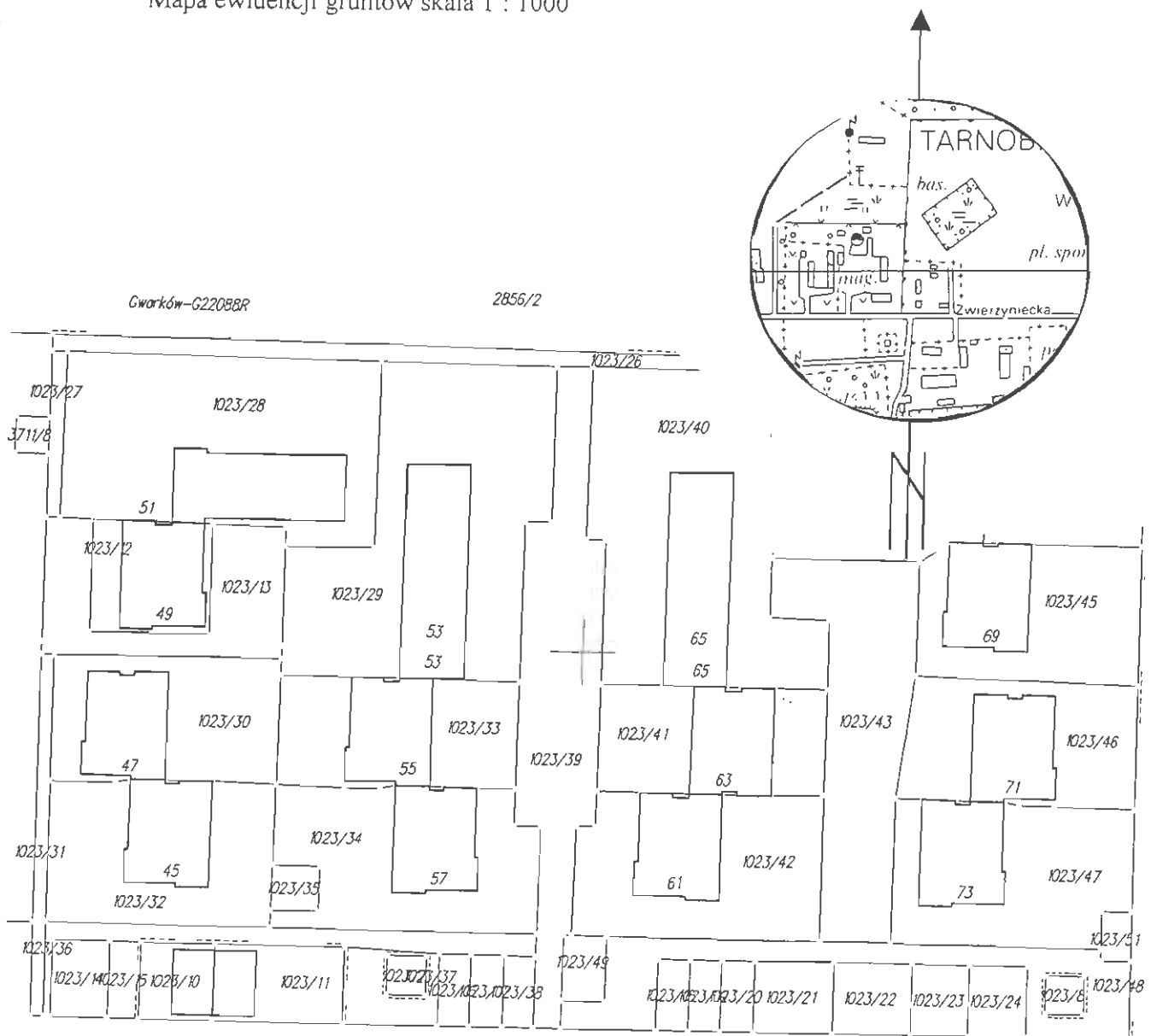
Użytkownik wieczysty : Spółdzielnia Mieszkaniowa „Siarkowiec”

Księga wieczysta: TB1T/00031112/5

**RADA MIASTA
 TARNOBRZEG**

Szkic lokalizacyjny w skali 1:10 000

Mapa ewidencji gruntów skala 1 : 1000



ZAŁĄCZNIK DO UCHWAŁY NR
Z DNIA
RADY MIASTA TARNOBRZEG

1X/106/2007
31 maja 2007 r.

Działki ewidencyjne nr : 3691/7, 3691/9, 3691/11, 3691/14

Powierzchnia łączna : 0,4525 ha

Lokalizacja : Tarnobrzeg ul. Kopernika

Właściciel : Gmina Tarnobrzeg

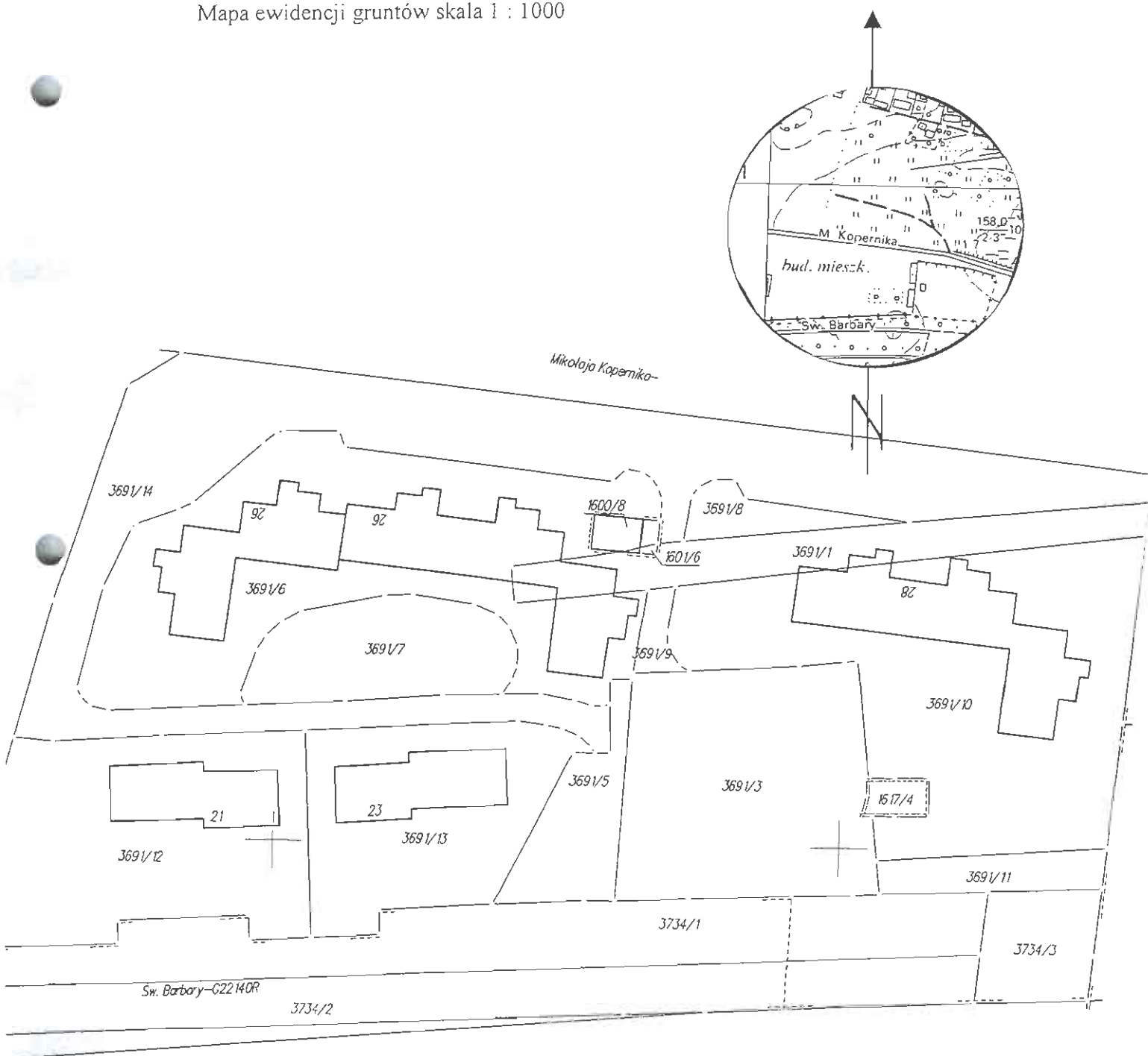
Użytkownik wieczysty : Spółdzielnia Mieszkaniowa „Siarkowiec”

Księga wieczysta: TB1T/00031112/5

RADA MIASTA
TARNOBRZEG

Szkic lokalizacyjny w skali 1:10 000

Mapa ewidencji gruntów skala 1 : 1000



ZAŁĄCZNIK DO UCHWAŁY NR
Z DNIA
RADY MIASTA TARNOBRZEG

IX/106/2007
31 maja 2007 r.

**RADA MIASTA
TARNOBRZEG**

Działka ewidencyjna nr : 2015/111

Powierzchnia : 0,1373 ha

Lokalizacja : Tarnobrzeg ul. Wyspiańskiego

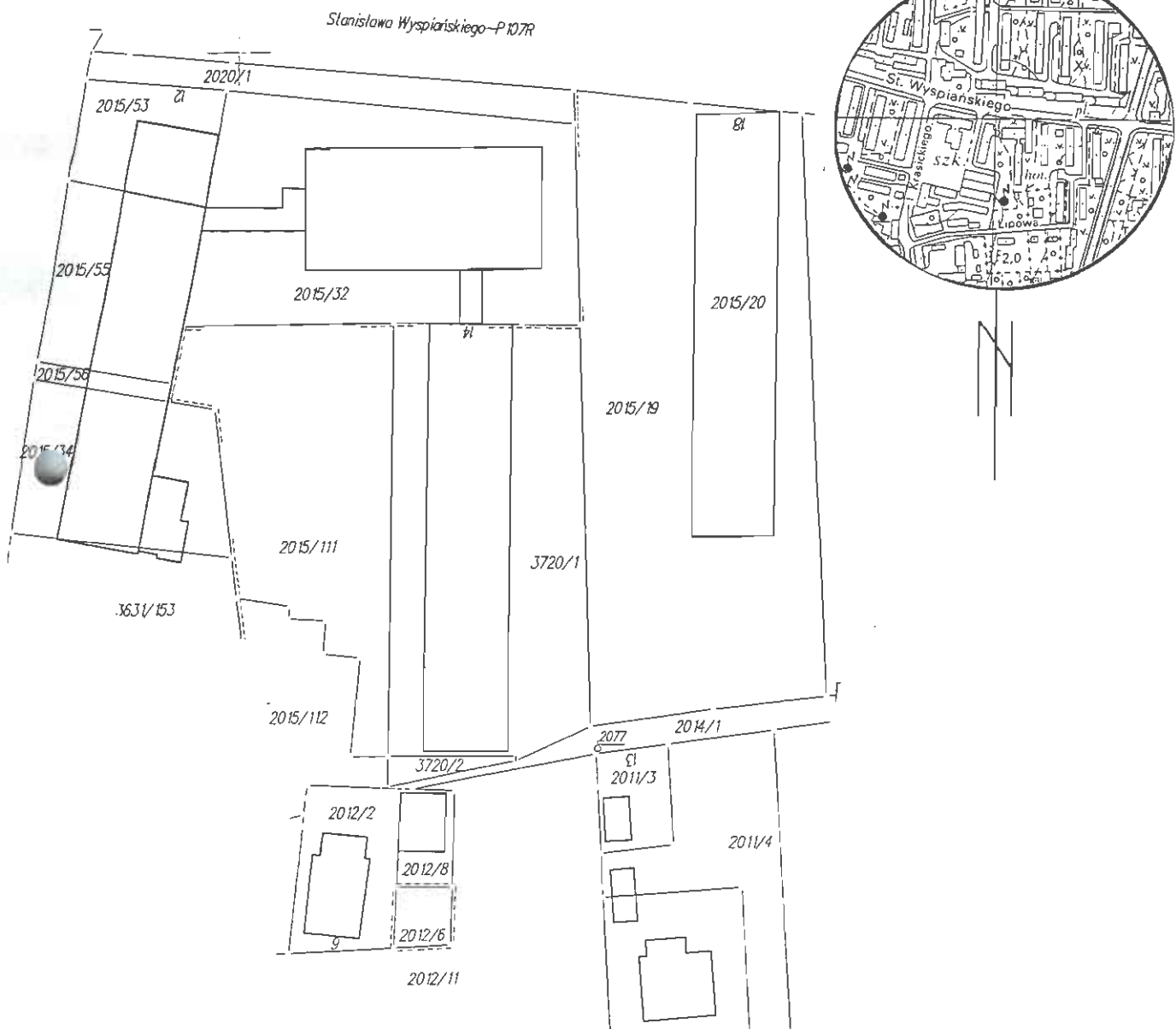
Właściciel : Gmina Tarnobrzeg

Użytkownik wieczysty : Spółdzielnia Mieszkaniowa „Siarkowiec”

Księga wieczysta: TB1T/00031112/5

Szkic lokalizacyjny w skali 1:10 000

Mapa ewidencji gruntów skala 1 : 1000



WYPIS Z REJESTRU GRUNTÓW

z dnia: 07-05-04

Jednostka rejestrowa : G.2622

Lp	Podmiot ewidencyjny	Charakter własności / władania	Udział
1	GINA TARNOBZEG TADEUSZA KOŚCIUSZKI 32; 39-400 TARNOBZEG;	własność	1/1
2	SPÓŁDZIELNIA MIESZKANIOWA "SIARKOWIEC" STANISŁAWA MONIUSZKI 3; 39-400 TARNOBZEG;	Użytkowanie wieczyste	1/1

Nr działki	Ark.	Położenie działki	Opis użytku	Oznaczenie użytków i konturów klasyfikac.	Pow. użytku [ha]	Pow. działki [ha]	Nr KW lub Inny dokument własności
3691/7	43	KOPERNIKA	Tereny mieszkaniowe	B	0.0755	0.0755	TB1T/00031112/5
Id działki: 186401_1.0012.3691/7							
Wartość w tys. zł:		Rejestr zabytków :		Rejon statystyczny : 840123			
3691/9	43	KOPERNIKA	Tereny mieszkaniowe	B	0.0084	0.0084	TB1T/00031112/5
Id działki: 186401_1.0012.3691/9							
Wartość w tys. zł:		Rejestr zabytków :		Rejon statystyczny : 840123			
3691/11	43	KOPERNIKA	Tereny mieszkaniowe	B	0.0262	0.0262	TB1T/00031112/5
Id działki: 186401_1.0012.3691/11							
Wartość w tys. zł:		Rejestr zabytków :		Rejon statystyczny : 840123			
3691/14	43	KOPERNIKA	Tereny mieszkaniowe	B	0.3424	0.3424	
Id działki: 186401_1.0012.3691/14							
Wartość w tys. zł:		Rejestr zabytków :		Rejon statystyczny : 840123			

Razem powierzchnia działek :

0.4525 ha

Słownie : cztery tysiące pięćset dwadzieścia pięć m. kwadr.

Sporządził : Dorota Ginal-Hnat

Z up. Przewodnicząca Biuro
 w. p. Przewodnicząca Biuro
 Katarzyna
 Katarzyna

WYPIS Z REJESTRU GRUNTÓW

z dnia: 07-05-04

Jednostka rejestrowa : G.2622

Lp	Podmiot ewidencyjny	Charakter własności / władania	Udział
1	GMINA TARNOBRZEG TADEUSZA KOŚCIUSZKI 32; 39-400 TARNOBRZEG;	własność	1/1
2	SPÓŁDZIELNIA MIESZKANIOWA "SIARKOWIEC" STANISŁAWA MONIUSZKI 3; 39-400 TARNOBRZEG;	Użytkowanie wieczyste	1/1

Nr działki	Ark.	Położenie działki	Opis użytku	Oznaczenie użytków i konturów klasyfikac.	Pow. użytku [ha]	Pow. działki [ha]	Nr KW lub inny dokument własności
2015/111	41	WYSPIAŃSKIEGO	Tereny mieszkaniowe	B	0.1373	0.1373	TB1T/00031112/5

Id działki: 186401_1.0012.2015/111
Wartość w tys. zł: Rejestr zabytków : Rejon statystyczny : 840110

Razem powierzchnia działek :

0.1373 ha

Słownie : jeden tysiąc trzysta siedemdziesiąt trzy m. kwadr.

Sporządził : Dorota Ginal-Hnat

Z up. Prezydenta Miasta

mgr inż. Dorota Ginal-Hnat
Kartografia i Kartografia
Kartografia i Kartografia

WYPIS Z REJESTRU GRUNTÓW

z dnia: 07-05-04

Jednostka rejestrowa : G.2622

Lp	Podmiot ewidencyjny	Charakter własności / władania	Udział
1	GMINA TARNOBZEG TADEUSZA KOŚCIUSZKI 32; 39-400 TARNOBZEG;	własność	1/1
2	SPÓŁDZIELNIA MIESZKANIOWA "SIARKOWIEC" STANISŁAWA MONIUSZKI 3; 39-400 TARNOBZEG;	Użytkowanie wieczyste	1/1

Nr działki	Ark.	Położenie działki	Opis użytku	Oznaczenie użytków i konturów klasyfikac.	Pow. użytku [ha]	Pow. działki [ha]	Nr KW lub inny dokument własności
1023/27	27	ZWIERZYNIECKA	Tereny mieszkaniowe	B	0.0058	0.0058	TB1T/00031112/5
Id działki: 186401_1.0012.1023/27							
Wartość w tys. zł:		Rejestr zabytków :		Rejon statystyczny: 840034			
1023/31	33	ZWIERZYNIECKA	Tereny mieszkaniowe	B	0.0116	0.0116	TB1T/00031112/5
Id działki: 186401_1.0012.1023/31							
Wartość w tys. zł:		Rejestr zabytków :		Rejon statystyczny: 840034			
1023/35	33	ZWIERZYNIECKA	Tereny mieszkaniowe	B	0.0052	0.0052	TB1T/00031112/5
Id działki: 186401_1.0012.1023/35							
Wartość w tys. zł:		Rejestr zabytków :		Rejon statystyczny: 840034			
1023/36	33	ZWIERZYNIECKA	Tereny mieszkaniowe	B	0.0237	0.0237	TB1T/00031112/5
Id działki: 186401_1.0012.1023/36							
Wartość w tys. zł:		Rejestr zabytków :		Rejon statystyczny: 840034			
1023/37	33	ZWIERZYNIECKA	Tereny mieszkaniowe	B	0.0133	0.0133	TB1T/00031112/5
Id działki: 186401_1.0012.1023/37							
Wartość w tys. zł:		Rejestr zabytków :		Rejon statystyczny: 840034			
1023/38	33	ZWIERZYNIECKA	Tereny mieszkaniowe	B	0.0053	0.0053	TB1T/00031112/5
Id działki: 186401_1.0012.1023/38							
Wartość w tys. zł:		Rejestr zabytków :		Rejon statystyczny: 840034			
1023/39	33.27	ZWIERZYNIECKA	Tereny mieszkaniowe	B	0.0869	0.0869	TB1T/00031112/5
Id działki: 186401_1.0012.1023/39							
Wartość w tys. zł:		Rejestr zabytków :		Rejon statystyczny: 840034			
1023/43	33.27	ZWIERZYNIECKA	Tereny mieszkaniowe	B	0.0795	0.0795	TB1T/00031112/5

Id działki: 186401_1.0012.1023/43								
Wartość w tys. zł:			Rejestr zabytków :			Rejon statystyczny : 840034		
1023/48	33	ZWIERZYNIECKA	Tereny mieszkaniowe	B	0.0498	0.0498	TB1T/00031112/5	
Id działki: 186401_1.0012.1023/48								
Wartość w tys. zł:			Rejestr zabytków :			Rejon statystyczny : 840034		
1023/49	33	ZWIERZYNIECKA	Tereny mieszkaniowe	B	0.0066	0.0066	TB1T/00031112/5	
Id działki: 186401_1.0012.1023/49								
Wartość w tys. zł:			Rejestr zabytków :			Rejon statystyczny : 840034		
1023/51	33	ZWIERZYNIECKA	Tereny mieszkaniowe	B	0.0036	0.0036	TB1T/00031112/5	
Id działki: 186401_1.0012.1023/51								
Wartość w tys. zł:			Rejestr zabytków :			Rejon statystyczny : 840034		

Razem powierzchnia działek :

0.2913 ha

Słownie : dwa tysiące dziewięćset trzynaście m. kwadr.

Z up. Przewodniczącego Komisji
 mgr inż. *M. K. 15*
 Kierownik Biura
 Wydziału Geodezji i Kartografii

Sporządził : Dorota Ginal-Hnat