

**U C H W A Ł A Nr V/ 55/2007  
Rady Miasta Tarnobrzeg  
z dnia 22 lutego 2007r.**

**w sprawie wyrażenia zgody na odstąpienie od obowiązku przetargowego trybu zawarcia umowy dzierżawy na okres 10 lat.**

Działając na podstawie art.18 ust.2 pkt.8 lit.a ustawy z dnia 8 marca 1990 r o samorządzie gminnym /tekst jednolity ; Dz.U. z 2001 r Nr 142, poz. 1591 z późn. zm./ oraz art.13 ust.1, art. 37 ust.4 ustawy z dnia 21 sierpnia 1997 r. o gospodarce nieruchomościami / tekst jednolity ; Dz.U z 2004 r. Nr 261, poz. 2603 z późn. zm./ **Rada Miasta Tarnobrzeg**

**uchwała, co następuje:**

**§ 1**

Wyraża zgodę na odstąpienie od obowiązku przetargowego trybu zawarcia umowy dzierżawy na okres 10 lat na nieruchomości rolne ozn. nr ewid 547 o pow. 2,4836 ha, nr ewid. 548 o pow. 6,6850 ha, nr ewid. 422 o pow. 6,0625 ha położone w Tarnobrzegu os. Sobów stanowiące własność gminy Tarnobrzeg / mienie gminne/.

**§ 2**

Wydzierżawienie nieruchomości ozn. w § 1 następuje w drodze bezprzetargowej na rzecz Pana Dominika Maciaga .

**§ 3**

Wykonanie uchwały powierza się Prezydentowi Miasta Tarnobrzeg.

**§ 4**

Uchwała wchodzi w życie z dniem podjęcia.

Przewodniczący Rady

Jurand Lubas

**RADA MIASTA  
TARNOBRZEG**

**ZAŁĄCZNIK DO UCHWAŁY NR 155/2007  
Z DNIA 22 lutego 2007 r.  
RADY MIASTA TARNOBRZEG**

Działka ewidencyjna nr : 547

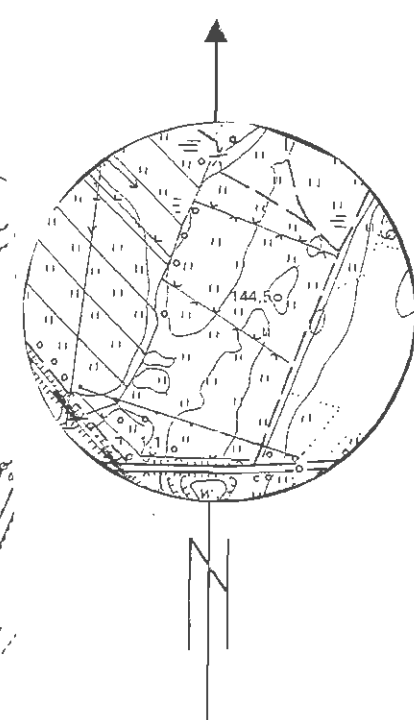
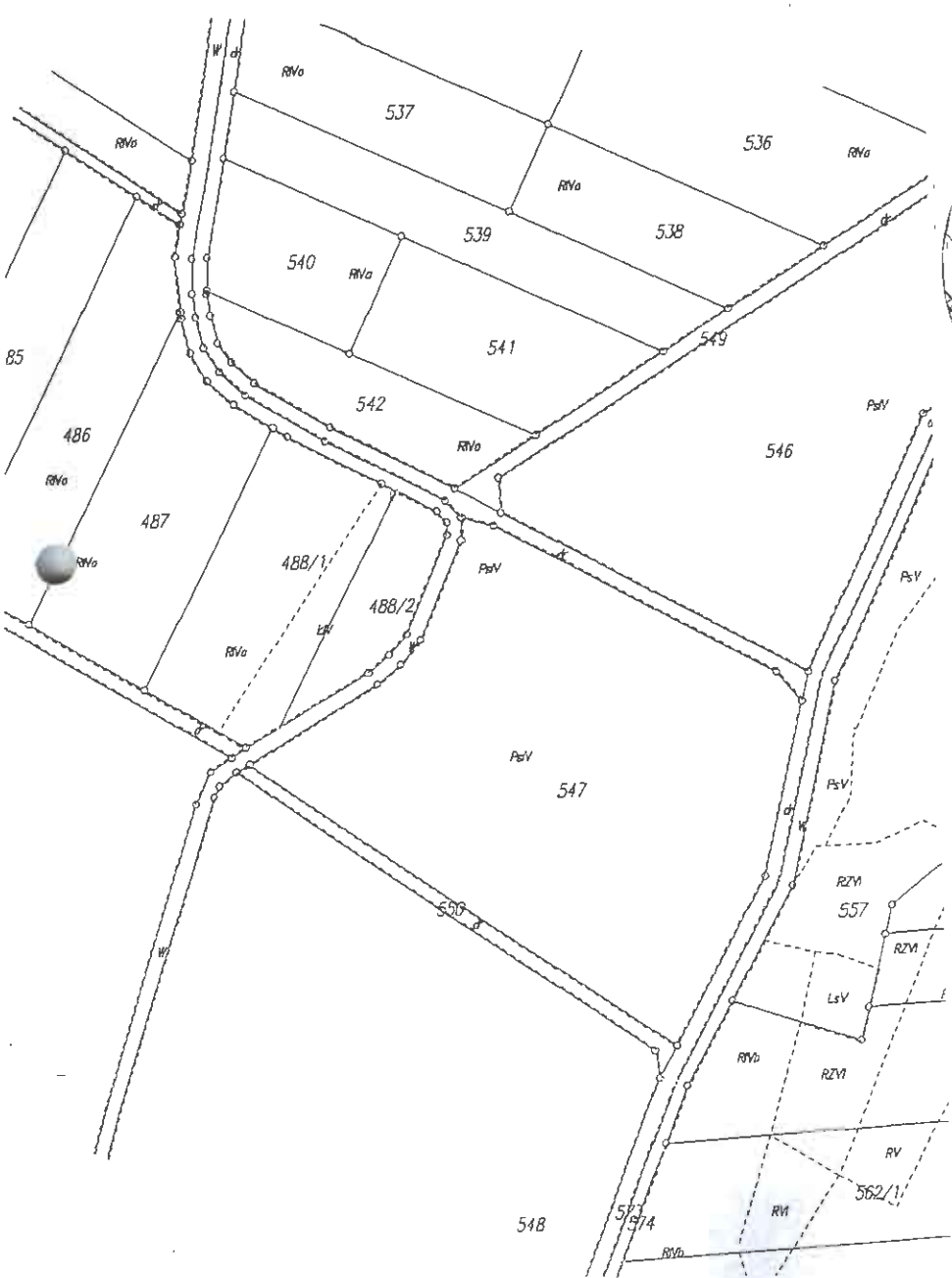
Powierzchnia dzierżawy: 2,4836 ha

Lokalizacja : Tarnobrzeg os. Sobów

Właściciel : Gmina Tarnobrzeg

Szkic lokalizacyjny w skali 1:10 000

Mapa ewidencji gruntów skala 1 : 3000



**RADA MIASTA  
TARNOBRZEG**

**ZAŁĄCZNIK DO UCHWAŁY NR  
Z DNIA  
RADY MIASTA TARNOBRZEG**

V/55/2007

22 lutego 2007 r.

Działka ewidencyjna nr : 548

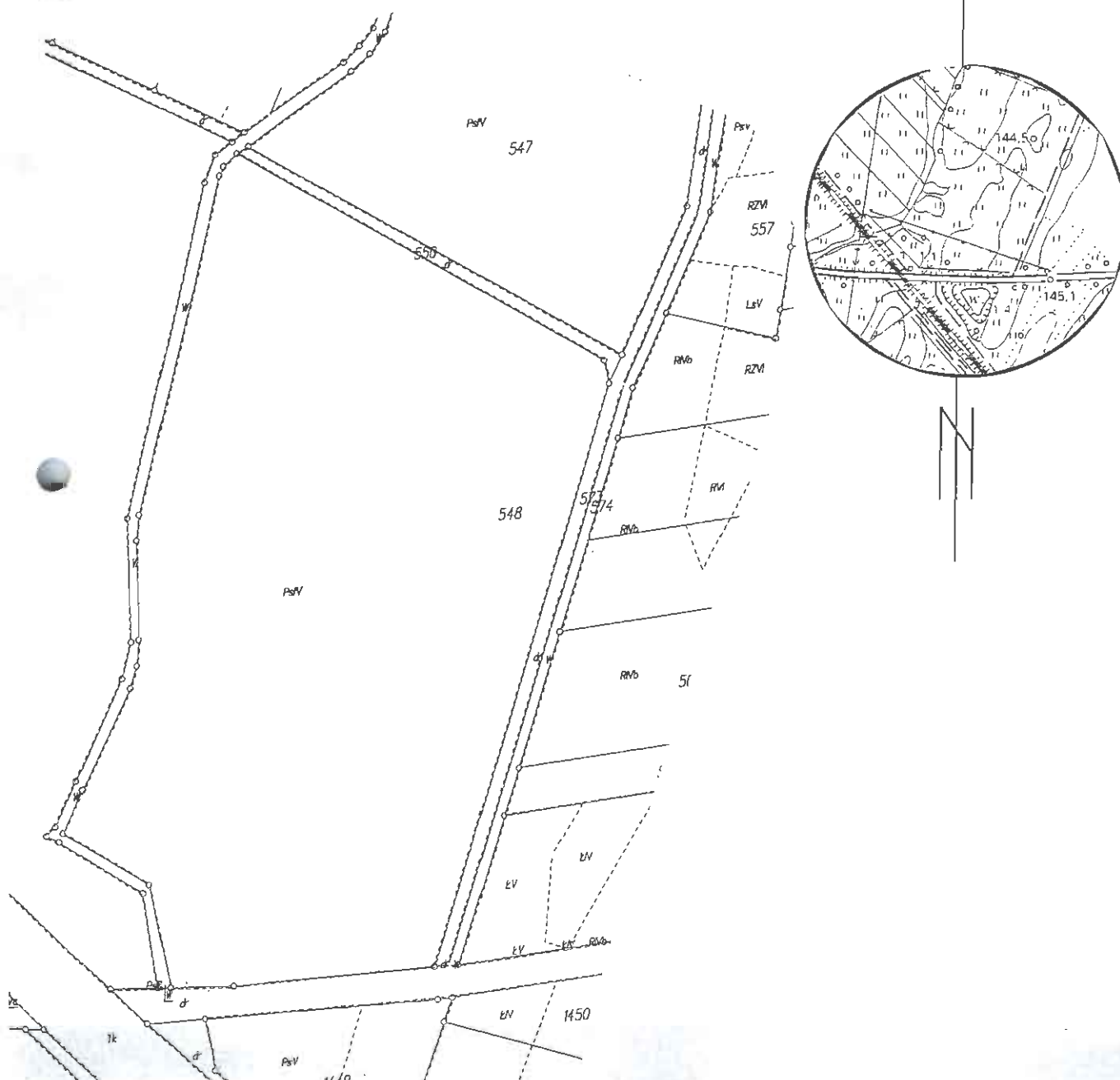
Powierzchnia dzierżawy: 6,6890 ha

Lokalizacja : Tarnobrzeg os. Sobów

Właściciel : Gmina Tarnobrzeg

Szkic lokalizacyjny w skali 1:10 000

Mapa ewidencji gruntów skala 1 : 3000



**RADA MIASTA  
TARNOBRZEG**

**ZAŁĄCZNIK DO UCHWAŁY NR V/55/2007  
Z DNIA 22 Lutego 2007 r.  
RADY MIASTA TARNOBRZEG**

Działka ewidencyjna nr : 422

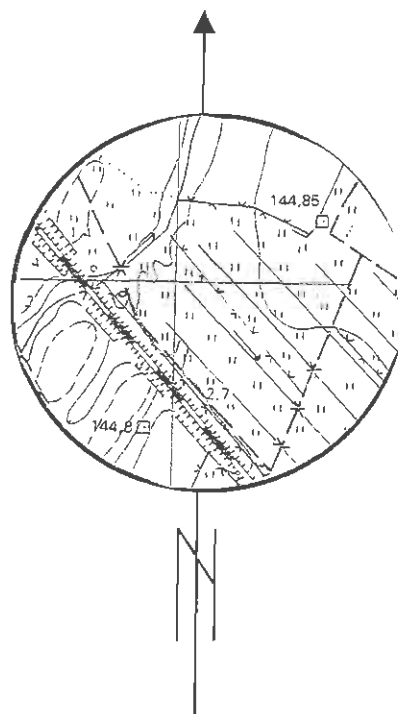
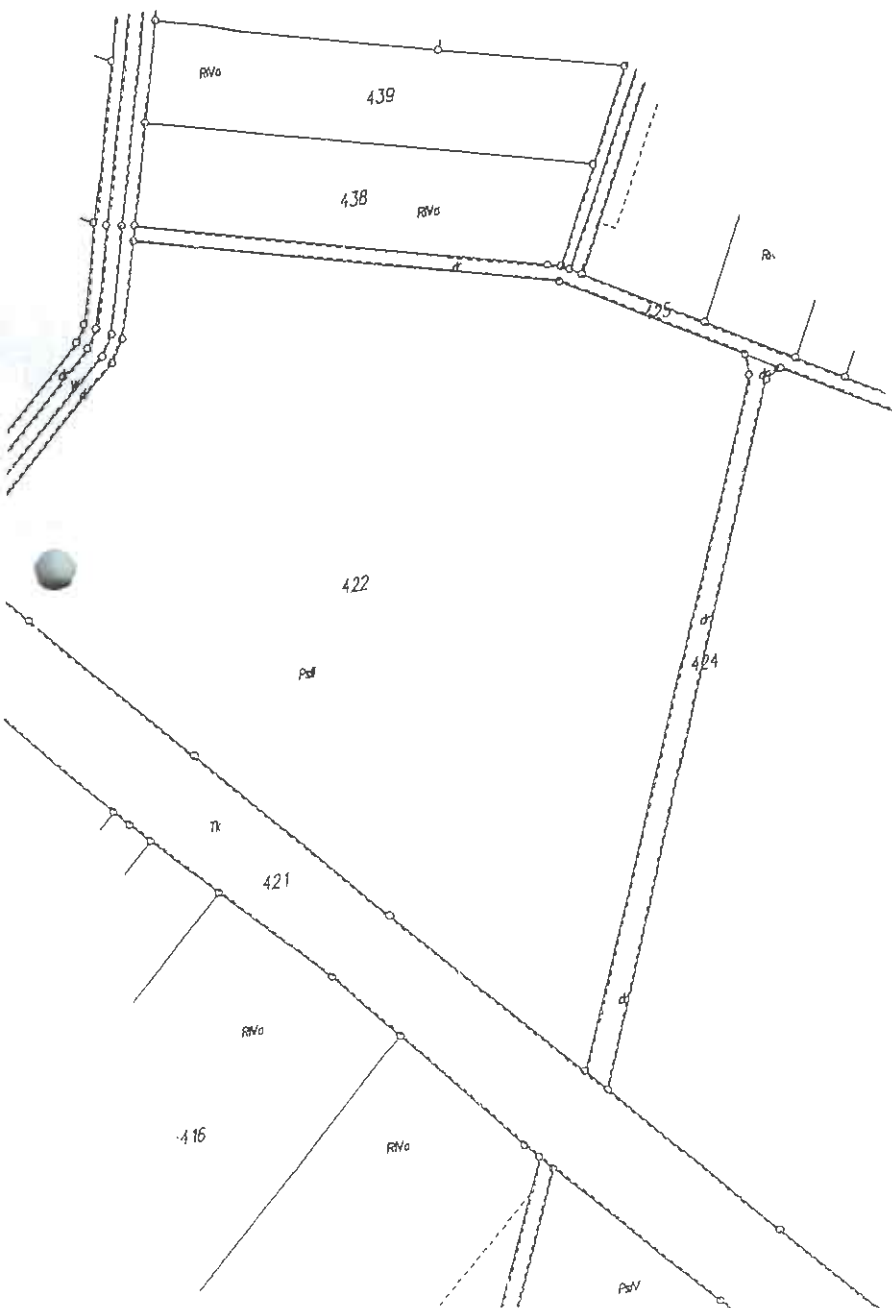
Powierzchnia dzierżawy: 6,0625 ha

Lokalizacja : Tarnobrzeg os. Sobów

Właściciel : Gmina Tarnobrzeg

Szkic lokalizacyjny w skali 1:10 000

Mapa ewidencji gruntów skala 1 : 3000



Psd

423

## WYPIS Z REJESTRU GRUNTÓW

z dnia: 07-02-05

Jednostka rejestrowa : G.284

Lp	Podmiot ewidencyjny	Charakter własności / władania	Udział
1	GMINA TARNOBRZEG TADEUSZA KOŚCIUSZKI 32, 39-400 TARNOBRZEG;	własność	1/1

Nr działki	Ark.	Położenie działki	Opis użytku	Oznaczenie użytków i konturów klasyfikac.	Pow. użytku [ha]	Pow. działki [ha]	Nr KW lub inny dokument własności
422	9,16		Pastwiska trwałe	PsIII	6.0625	6.0625	GIII7223K/3877/91
Id działki: 186401_1.0008.422							
Wartość w tys. zł:		Rejestr zabytków :		Rejon statystyczny : 841970			
547	17		Pastwiska trwałe	PsIV	2.4836	2.4836	GIII7223K/3877/91
Id działki: 186401_1.0008.547							
Wartość w tys. zł:		Rejestr zabytków :		Rejon statystyczny : 841970			
548	16,17,23,24		Pastwiska trwałe	PsIV	6.6890	6.6890	GIII7223K/3877/91
Id działki: 186401_1.0008.548							
Wartość w tys. zł:		Rejestr zabytków :		Rejon statystyczny : 841970			

Razem powierzchnia działek :

15.2351 ha

Słownie : piętnaście ha dwa tysiące trzysta pięćdziesiąt jeden m. kwadr.

Sporządził : Helena Możdżeń

Urząd Miasta Tarnobrzeg  
 Biuro Głównego Urzędu Geodezyjnego i Kartograficznego  
 w Tarnobrzegu  
 ul. Mickiewicza 7  
 39-400 TARNOBRZEG