

**UCHWAŁA NrXIII/167/2007  
Rady Miasta Tarnobrzeg  
z dnia 23 października 2007r.**

**w sprawie wyrażenia zgody na odstąpienie od obowiązku przetargowego trybu zawarcia umowy dzierżawy na okres 10 lat.**

Działając na podstawie art.18 ust.2 pkt.9 lit.a ustawy z dnia 8 marca 1990 r o samorządzie gminnym /tekst jednolity ; Dz.U. z 2001 r Nr 142, poz. 1591 z późn. zm./ oraz art.13 ust.1, art. 37 ust.4 ustawy z dnia 21 sierpnia 1997 r. o gospodarce nieruchomościami / tekst jednolity ; Dz.U z 2004 r. Nr 261, poz. 2603 z późn. zm./ **Rada Miasta Tarnobrzeg**

**uchwała, co następuje:**

**§ 1**

Wyraża zgodę na odstąpienie od obowiązku przetargowego trybu zawarcia umowy dzierżawy na okres 10 lat na nieruchomość rolną ozn. nr ewid 266/1 o pow. 0,7958 ha położoną w Tarnobrzegu os. Zakrzów oraz część nieruchomości rolnej ozn. nr ewid. 832/4 o pow. 2,50 ha i ozn. nr ewid. 831/3 o pow. 3,29 ha położonej w Tarnobrzegu os. Sielec stanowiących własność gminy Tarnobrzeg / mienie gminne/.

**§ 2**

Wydzierżawienie nieruchomości ozn. w § 1 następuje w drodze bezprzetargowej na rzecz Pana Jana Lisa .

**§ 3**

Wykonanie uchwały powierza się Prezydentowi Miasta Tarnobrzeg.

**§ 4**

Uchwała wchodzi w życie z dniem podjęcia.

Przewodniczący Rady

Jurand Lubas



**ZAŁĄCZNIK DO UCHWAŁY NR XIII/167/2007**  
**Z DNIA 23 października 2007 r.**  
**RADY MIASTA TARNOBRZEG**

**RADA MIASTA  
TARNOBRZEG**

Działka ewidencyjna nr: 266/1

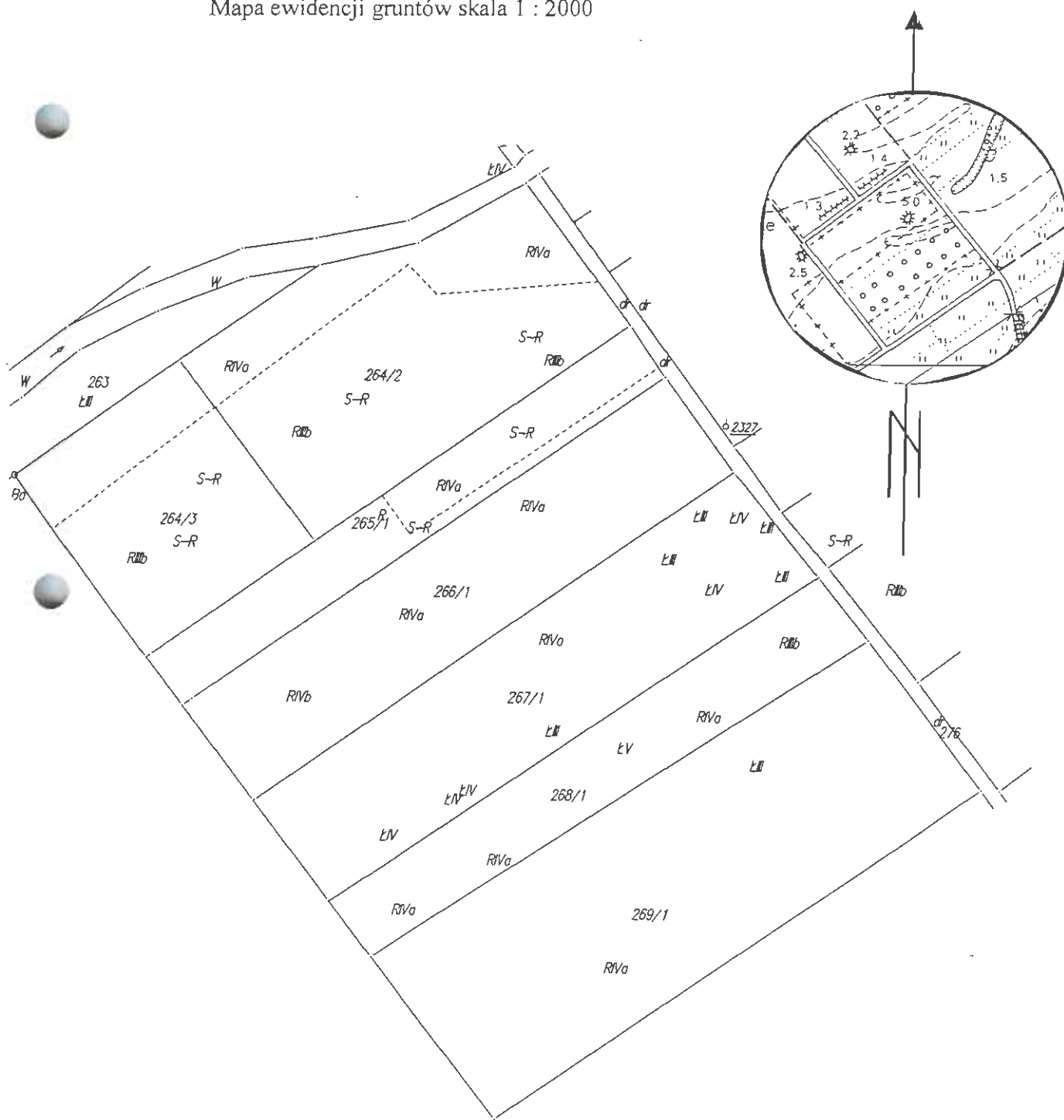
Powierzchnia : 0,7958 ha

Lokalizacja : Tarnobrzeg os. Zakrzów

Właściciel : Gmina Tarnobrzeg

Szkic lokalizacyjny w skali 1:10 000

Mapa ewidencji gruntów skala 1 : 2000

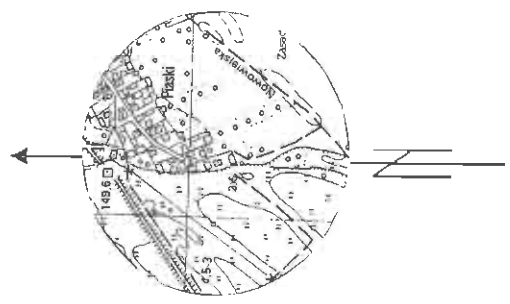


ZALĄCZNIK DO UCHWAŁY NR XIII/67/2007  
Z DNIA 23 października 2007 r.  
RADY MIASTA TARNOBURZEG

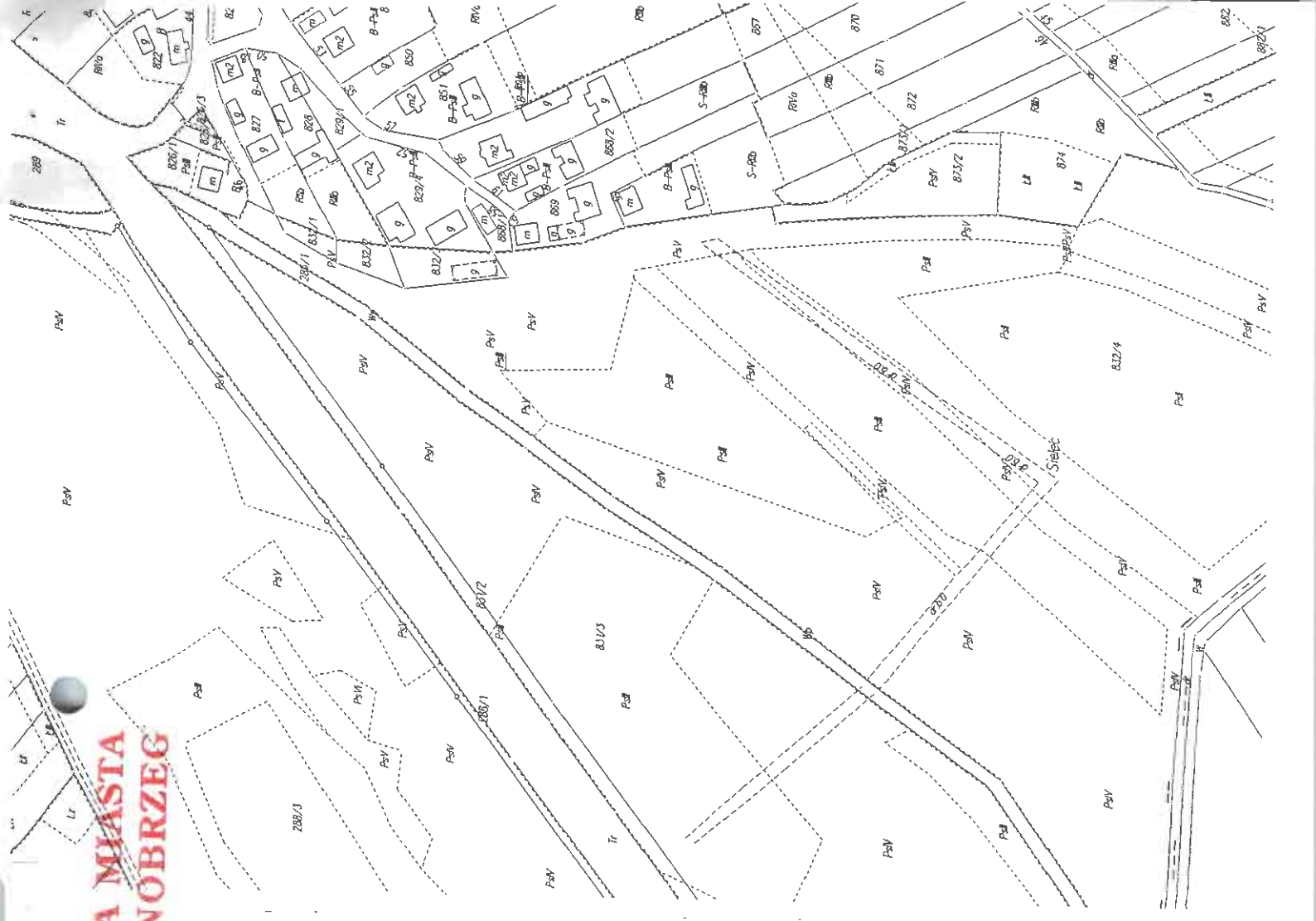
Działki ewidencyjne nr: część 831/3; 832/4  
Powierzchnia łączna: 5,79 ha  
Lokalizacja : Tarnobrzeg os. Sielec  
Właściciel : Gmina Tarnobrzeg

**RADA MIASTA  
TARNOBURZEG**

Szkic lokalizacyjny w skali 1:10 000



Mapa ewidencji gruntów skala 1 : 2000



Ur. MICHAŁOWICZE 7  
39-400 TARNÓBRZEG

Województwo : **podkarpackie**

Powiat : **m.Tarnobrzeg**

Jednostka ewidencyjna : **186401\_1 M.Tarnobrzeg**

Obręb : **10 ZAKRZÓW**

## WYPIS Z REJESTRU GRUNTÓW

z dnia: 07-10-05

Jednostka rejestrowa : **G.599**

Lp	Podmiot ewidencyjny	Charakter własności / władania	Udział
1	GMINA TARNÓBRZEG TADEUSZA KOŚCIUSZKI 32; 39-400 TARNÓBRZEG;	własność	1/1
2	PREZYDENT MIASTA TARNÓBRZEGA TADEUSZA KOŚCIUSZKI 32; 39-400 TARNÓBRZEG;	Gospodarowanie zasobem nieruchomości SP oraz gminnymi, powiatowymi i wojewódzkimi zasobami nieruchomości	1/1

Nr działki	Ark.	Położenie działki	Opis użytku	Oznaczenie użytków i konturów klasyfikac.	Pow. użytku [ha]	Pow. działki [ha]	Nr KW lub Inny dokument własności
266/1	7,10	TARNÓBRZEG 39-400 M.TARNÓBRZEG	Grнты ome	R11b	0.1821	0.7958	G.III.7223K/126/93
			Grнты ome	RIVa	0.4018		
			Grнты ome	RIVb	0.2119		

Id działki: 186401\_1.0010.266/1

Wartość w tys. zł:	Rejestr zabytków :	Rejon statystyczny :
--------------------	--------------------	----------------------

Razem powierzchnia działek :

0.7958 ha

Słownie : siedem tysięcy dziewięćset pięćdziesiąt osiem m. kwadr.

Sporządził : Helena Możdżeń

Z up. Prezydenta Miasta  
Naczelnik Wydziału  
Geodezji i Gospodarki Gruntami  
*[Signature]*  
mgr inż. Anna Leubner-Casnik  
Geodeta Powiatowy

## WYPIS Z REJESTRU GRUNTÓW

z dnia: 07-10-05

Jednostka rejestrowa : G.136

Lp	Podmiot ewidencyjny	Charakter własności / władania	Udział
1	GINA TARNOBRZEG TADEUSZA KOŚCIUSZKI 32; 39-400 TARNOBRZEG;	własność	1/1

Nr działki	Ark.	Położenie działki	Opis użytku	Oznaczenie użytków i konturów klasyfikac.	Pow. użytku [ha]	Pow. działki [ha]	Nr KW lub Inny dokument własności
831/3	10.13		Pastwiska trwałe	PsIII	1.3548	3.9280	GIII.7223K/3161/91
			Pastwiska trwałe	PsIV	2.4544		
			Pastwiska trwałe	PsV	0.1188		
Id działki: 186401_1.0007.831/3							
Wartość w tys. zł:		Rejestr zabytków :		Rejon statystyczny : 840020			
832/4	10.13		Pastwiska trwałe	PsII	1.3905	8.2067	GR.7211-1/8/98
			Pastwiska trwałe	PsIII	2.4164		
			Pastwiska trwałe	PsIV	3.1649		
			Pastwiska trwałe	PsV	1.2349		
Id działki: 186401_1.0007.832/4							
Wartość w tys. zł:		Rejestr zabytków :		Rejon statystyczny : 840020			

Razem powierzchnia działek :

12.1347 ha

Słownie : dwanaście ha. jeden tysiąc trzysta czterdzieści siedem m. kwadr.

Sporządził : Helena Mozdzeń

Z up. Prezydenta Miasta  
 Nadzorca Wydziału  
 Geodezji i Kartografii  
 mgr inż. Anna Lachowicz-Lachniak  
 Geodeta Powiatowy

**PROTOKÓŁ NR 3/ 2007r.**  
**Z POSIEDZENIA Zarządu OSIEDLA SIELEC**  
odbytego w dniu 21.08.2007r.

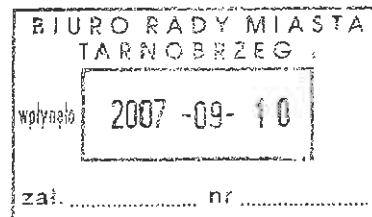
W posiedzeniu wzięli udział członkowie Zarządu :

1. Wiącek Michał
2. Żwiruk Stanisław
3. Komada Jan
4. Świeboda Tadeusz
5. Kusak Eugenia
6. Lis Jan
7. Rawski Ryszard

Posiedzenie prowadził - Wiącek Michał

Porządek posiedzenia :

1. Otwarcie
2. Podjęcie uchwały w sprawie sprzedaży gruntu z mienia osiedlowego.
3. Podjęcie uchwały w sprawie dzierżawy gruntu z mienia osiedlowego na okres 10-ciu lat.
4. Podjęcie uchwały w sprawie dzierżawy gruntu z mienia osiedlowego.
5. Podjęcie uchwały w sprawie remontu ogródka Jordanowskiego.
6. Wolne wnioski.
7. Zakończenie.



Podjęto następujące ustalenia i wnioski :

- Ad.1/ Otwarcie zebrania dokonał przewodniczący Zarządu Osiedla Michał Wiącek, który zapoznał zebranych z porządkiem obrad.
- Ad.2/ Postanowiono sprzedać 18 arów gruntu w drodze bezprzetargowej na poprawę funkcjonalności działki Panu Stanisławowi Serafin zam. Tarnobrzeg, ul. Tracza 12/6.  
Uchwałę podjęto jednogłośnie.
- Ad.3/ Postanowiono wydzierżawić grunt z mienia osiedla na cele rolnicze na okres 10-ciu lat Panu Janowi Lis zam. Tarnobrzeg, ul. Sielecka 52.  
Uchwałę podjęto jednogłośnie.
- Ad.4/ Postanowiona wydzierżawić na cele rolnicze grunt z mienia osiedla Pani Monice Gilewskiej zam. Tarnobrzeg, ul. Warszawska 260.  
Uchwałę podjęto jednogłośnie.
- Ad.5/ Zarząd Osiedla wnioskuje o przekazanie kwoty 1000 zł (tysiąc złotych) na wykonanie niezbędnego remontu placu zabaw dla dzieci.  
W chwili obecnej jego stan zagraża bezpieczeństwu dzieci.  
Uchwałę podjęto jednogłośnie.
- Ad.6/ Przewodniczący osiedla zaprosił Zarząd Osiedla na poświęcenie kanalizacji w dniu 22.08.2007r.
- Ad.7/ Na tym protokół zakończono i podpisano.

Protokolant

RAWSKI

Przewodniczący

PRZEWODNICZĄCY  
Zarządu Osiedla  
„SIELEC”

Michał Wiącek