

**UCHWAŁA Nr XII/147/2007
Rady Miasta Tarnobrzeg
z dnia 27 września 2007r.**

w sprawie sprzedaży w trybie bezprzetargowym prawa własności nieruchomości gruntowych stanowiących własność gminy Tarnobrzeg przeznaczonych na realizację infrastruktury technicznej i udzielenia bonifikaty od ceny sprzedaży na rzecz użytkownika wieczystego – Spółdzielni Mieszkaniowej „Siarkowiec” w Tarnobrzegu

Na podstawie art. 18 ust. 2 pkt. 9 lit. a ustawy z dnia 8 marca 1990 r. o samorządzie gminnym / tekst jednolity: Dz.U. z 2001 r. Nr 142 poz. 1591 z późn. zm./oraz art. 32 ust. 1, art. 37 ust. 2 pkt. 5 oraz art. 68 ust. 1 pkt. 1 i ust.2 ustawy z dnia 21 sierpnia 1997 r. o gospodarce nieruchomościami / tekst jednolity: Dz. U. z 2004 r. Nr 261 poz. 2603 z późn. zm. / **Rada Miasta Tarnobrzeg**

uchwała co następuje:

§ 1

Wyraża zgodę na sprzedaż w trybie bezprzetargowym nieruchomości gruntowych stanowiących własność gminy Tarnobrzeg, położonych w Tarnobrzegu oznaczonych w załączniku nr 1 do niniejszej uchwały o łącznej powierzchni 4,5185 ha na rzecz użytkownika wieczystego - Spółdzielni Mieszkaniowej „Siarkowiec” w Tarnobrzegu, ul. Moniuszki 3.

§ 2

Wyraża się zgodę na udzielenie 99% bonifikaty od ceny nieruchomości ozn. w § 1, które zostały przeznaczone na realizację infrastruktury technicznej w ramach istniejących osiedli mieszkaniowych.

§ 3

Wykonanie uchwały powierza się Prezydentowi Miasta Tarnobrzeg.

§ 4

Uchwała wchodzi w życie z dniem podjęcia.

Przewodniczący Rady

Jurand Lubas



**RADA MIASTA
TARNOBREZEG**

Załącznik nr 1 do Uchwały Nr XII/147/2007
Rady Miasta Tarnobrzeg z dnia 27 września 2007r.

Lp.	Nr ewid. nieruchomości	Powierzchnia nieruchomości	Nr Księgi wieczystej	Położenie nieruchomości /ulica/
1.	401/26	0,0013 ha	TB1T/00034389/8	ul. Moniuszki
2.	3717/2	0,0426 ha	TB1T/00033738/3	ul. Wyspiańskiego
3.	3721/1	0,0034 ha	KW 34962	ul. Kochanowskiego
4.	3721/2	0,0015 ha	„	„
5.	3721/5	0,0114 ha	„	„
6.	3722/6	0,0054 ha	TB1T/00033719/4	Pl. Tysiąclecia
7.	3722/7	0,1249 ha	„	ul. Skalna Góra
8.	3722/16	0,0178 ha	„	Pl. Tysiąclecia
9.	3723/3	0,0115 ha	TB1T/00034231/6	ul. Waryńskiego
10.	3723/4	0,0023 ha	„	„
11.	3723/10	0,0075 ha	„	Pl. Tysiąclecia
12.	3723/11	0,0019 ha	„	„
13.	3723/12	0,0047 ha	„	„
14.	3723/18	0,0037 ha	„	Al. Niepodległości
15.	3723/20	0,0396 ha	„	„
16.	3723/23	0,1950 ha	TB1T/00057574/9	ul. 1-go Maja
17.	3726/1	0,0013 ha	TB1T/00034231/6	ul. Waryńskiego
18.	3724/3	0,0032 ha	TB1T/00033718/7	„
19.	3724/5	0,0410 ha	„	„
20.	3724/7	0,0696 ha	„	„
21.	3724/13	0,0173 ha	„	„
22.	3725/1	0,0069 ha	TB1T/00033716/3	ul. Wianek
23.	3727/1	0,0049 ha	TB1T/00033715/6	ul. Skalna Góra
24.	3728/4	0,0048 ha	„	ul. Wianek
25.	3728/6	0,1625 ha	„	„
26.	3728/11	0,0027 ha	„	Pl. Narutowicza
27.	3728/12	0,0074 ha	„	„
28.	3728/16	0,0045 ha	„	ul. Armii Krajowej
29.	3728/17	0,0117 ha	„	„
30.	3729/2	0,0323 ha	TB1T/00033720/4	ul. Waryńskiego
31.	3729/5	0,0035 ha	TB1T/00033720/4	ul. Waryńskiego
32.	3729/11	0,0071 ha	„	ul. Narutowicza
33.	3729/14	0,0113 ha	„	„
34.	3729/15	0,0255 ha	„	„
35.	3729/17	0,0863 ha	„	„
36.	3729/21	0,0143 ha	„	ul. Waryńskiego
37.	3729/23	0,0049 ha	TB1T/00033720/4	ul. Kosmonautów

38.	3729/26	0,0343 ha	„	„
39.	3729/27	0,1567 ha	„	„
40.	316	0,2286 ha	„	ul. Wianek
41.	2051/64	0,0633 ha	TB1T/00034396/0	ul. Dekutowskiego
42.	3707/2	0,0099 ha	TB1T/00057572/5	ul. Konst. 3 Maja
43.	3707/3	0,0099 ha	„	„
44.	3707/5	0,1247 ha	„	„
45.	3731/3	0,0696 ha	TB1T/00061702/7	ul. Kwiatkowskiego
46.	3731/4	0,1647 ha	TB1T/00057573/2	„
47.	1014/40	0,0940 ha	TB1T/00057575/6	ul. Gwarków
48.	3711/2	0,0318 ha	TB1T/00034021/1	ul. Zwierzyniecka
49.	3711/5	0,0055 ha	„	„
50.	3711/6	0,1095 ha	TB1T/00057575/6	„
51.	3711/8	0,0030 ha	TB1T/00034021/1	„
52.	1754/3	0,0084 ha	TB1T/00034958/8	ul. Sienkiewicza
53.	1754/5	0,0067 ha	„	„
54.	1795/3	0,1732 ha	„	„
55.	3713/2	0,2532 ha	TB1T/00033408/1	ul. Św. Barbary
56.	3713/3	0,2244 ha	„	„
57.	3713/5	0,1038 ha	„	„
58.	3713/6	0,0105 ha	„	„
59.	3506/7	0,0131 ha	„	„
60.	3691/5	0,0448 ha	„	„
61.	3714/4	0,0801 ha	TB1T/00034398/4	ul. Kopernika
62.	3715/4	0,0057 ha	TB1T/00035849/8	„
63.	3715/5	0,0730 ha	„	„
64.	1869/18	0,0184 ha	TB1T/00033083/6	„
65.	3710/3	0,0403 ha	TB1T/00027645/9	ul. Królowej Jadwigi
66.	3710/6	0,0809 ha	„	ul. Zwierzyniecka
67.	1602/7	0,1989 ha	„	ul. Kopernika
68.	1602/11	0,0748 ha	„	ul. 11 Listopada
69.	1602/12	0,0938 ha	„	„
70.	1602/13	0,0356 ha	„	„
71.	1715/8	0,0607 ha	„	ul. Kopernika
72.	1715/9	0,0299 ha	„	„
73.	1715/10	0,0156 ha	TB1T/00027645/9	ul. Kopernika
74.	1715/11	0,1388 ha	„	„
75.	3716/2	0,0122 ha	TB1T/00040478/4	ul. 11 Listopada
76.	3716/5	0,0732 ha	„	„
77.	3716/8	0,0979 ha	TB1T/00057576/3	ul. Kopernika
78.	1115/30	0,1662 ha	TB1T/00028045/0	ul. Zwierzyniecka
79.	1115/31	0,2814 ha	„	„

WYPIS Z REJESTRU GRUNTÓW

z dnia: 2007-09-03

Jednostka rejestrowa : **G.2622**

Lp	Podmiot ewidencyjny	Charakter własności / władania		Udział
1	GMINA TARNOBRZEG TADEUSZA KOŚCIUSZKI 32; 39-400 TARNOBRZEG;	własność		1/1
2	SPÓŁDZIELNIA MIESZKANIOWA "SIARKOWIEC" STANISŁAWA MONIUSZKI 3; 39-400 TARNOBRZEG;	Użytkowanie wieczyste		1/1

Nr działki	Ark.	Położenie działki	Opis użytku	Oznaczenie użytków i konturów klasyfikac.	Pow. użytku [ha]	Pow. działki [ha]	Nr KW lub Inny dokument własności
316	35	Wianek	Tereny rekreacyjno- wypoczynkowe	Bz	0.2286	0.2286	GM.7223K/292/95 LWH 639 TB1T/00033720/4
Id działki: 186401_1.0012.316 Wartość w tys. zł: Rejestr zabytków : Rejon statystyczny : 840150							
401/26	36	MONIUSZKI	Tereny mieszkaniowe	B	0.0013	0.0013	TB1T/00034389/8
Id działki: 186401_1.0012.401/26 Wartość w tys. zł: Rejestr zabytków : Rejon statystyczny : 840170							
1014/40	27	Gwarków	Zurbanizowane tereny niezabud.	Bp	0.0940	0.0940	TB1T/00057575/6
Id działki: 186401_1.0012.1014/40 Wartość w tys. zł: Rejestr zabytków : Rejon statystyczny : 840034							
1115/30	33	ZWIERZYNIECKA	Tereny mieszkaniowe	B	0.1662	0.1662	TB1T/00028045/0
Id działki: 186401_1.0012.1115/30 Wartość w tys. zł: Rejestr zabytków : Rejon statystyczny : 840035							
1115/31	33	ZWIERZYNIECKA	Tereny mieszkaniowe	B	0.2814	0.2814	TB1T/00028045/0
Id działki: 186401_1.0012.1115/31 Wartość w tys. zł: Rejestr zabytków : Rejon statystyczny : 840035							
1602/7	42.43	KOPERNIKA	Tereny mieszkaniowe	B	0.1989	0.1989	TB1T/00027645/9
Id działki: 186401_1.0012.1602/7 Wartość w tys. zł: Rejestr zabytków : Rejon statystyczny : 840140							
1602/11	43	11 LISTOPADA	Tereny mieszkaniowe	B	0.0748	0.0748	TB1T/00027645/9

Id działki: 186401_1.0012.1602/11							
Wartość w tys. zł:		Rejestr zabytków :			Rejon statystyczny : 840140		
1602/12	43	11 LISTOPADA	Tereny mieszkaniowe	B	0.0938	0.0938	TB1T/00027645/9
Id działki: 186401_1.0012.1602/12							
Wartość w tys. zł:		Rejestr zabytków :			Rejon statystyczny : 840140		
1602/13	43	11 LISTOPADA	Tereny mieszkaniowe	B	0.0356	0.0356	TB1T/00027645/9
Id działki: 186401_1.0012.1602/13							
Wartość w tys. zł:		Rejestr zabytków :			Rejon statystyczny : 840140		
1715/8	42	KOPERNIKA	Tereny mieszkaniowe	B	0.0607	0.0607	TB1T/00027645/9
Id działki: 186401_1.0012.1715/8							
Wartość w tys. zł:		Rejestr zabytków :			Rejon statystyczny : 840140		
1715/9	42	KOPERNIKA	Tereny mieszkaniowe	B	0.0299	0.0299	TB1T/00027645/9
Id działki: 186401_1.0012.1715/9							
Wartość w tys. zł:		Rejestr zabytków :			Rejon statystyczny : 840140		
1715/10	42	KOPERNIKA	Tereny mieszkaniowe	B	0.0156	0.0156	TB1T/00027645/9
Id działki: 186401_1.0012.1715/10							
Wartość w tys. zł:		Rejestr zabytków :			Rejon statystyczny : 840140		
1715/11	42	KOPERNIKA	Tereny mieszkaniowe	B	0.1388	0.1388	TB1T/00027645/9
Id działki: 186401_1.0012.1715/11							
Wartość w tys. zł:		Rejestr zabytków :			Rejon statystyczny : 840140		
1754/3	37	SIENKIEWICZA	Tereny mieszkaniowe	B	0.0084	0.0084	TB1T/00034958/8
Id działki: 186401_1.0012.1754/3							
Wartość w tys. zł:		Rejestr zabytków :			Rejon statystyczny : 840121		
1754/5	37	SIENKIEWICZA 38	Tereny mieszkaniowe	B	0.0067	0.0067	TB1T/00034958/8
Id działki: 186401_1.0012.1754/5							
Wartość w tys. zł:		Rejestr zabytków :			Rejon statystyczny : 840121		
1795/3	37	SIENKIEWICZA	Drogi	dr	0.1732	0.1732	TB1T/00034958/8
Id działki: 186401_1.0012.1795/3							
Wartość w tys. zł:		Rejestr zabytków :			Rejon statystyczny : 840121		
1869/18	42	KOPERNIKA	Tereny mieszkaniowe	B	0.0184	0.0184	TB1T/00033083/6
Id działki: 186401_1.0012.1869/18							
Wartość w tys. zł:		Rejestr zabytków :			Rejon statystyczny : 840130		
2051/64	36	Dekutowskiego	Tereny mieszkaniowe	B	0.0633	0.0633	TB1T/00034396/0
Id działki: 186401_1.0012.2051/64							
Wartość w tys. zł:		Rejestr zabytków :			Rejon statystyczny : 840060		
3506/7	42	ŚWIĘTEJ BARBARY	Tereny mieszkaniowe	B	0.0131	0.0131	TB1T/00033408/1
Id działki: 186401_1.0012.3506/7							
Wartość w tys. zł:		Rejestr zabytków :			Rejon statystyczny : 840140		

3691/5	43	ŚWIĘTEJ BARBARY	Tereny mieszkaniowe	B	0.0448	0.0448	TB1T/00033408/1
Id działki: 186401_1.0012.3691/5 Wartość w tys. zł: Rejestr zabytków : Rejon statystyczny : 840123							
3707/2	26	KONSTYTUCJI 3 MAJA	Tereny mieszkaniowe	B	0.0099	0.0099	TB1T/00057572/5
Id działki: 186401_1.0012.3707/2 Wartość w tys. zł: Rejestr zabytków : Rejon statystyczny : 840033							
3707/3	26	KONSTYTUCJI 3 MAJA	Tereny mieszkaniowe	B	0.0099	0.0099	TB1T/00057572/5
Id działki: 186401_1.0012.3707/3 Wartość w tys. zł: Rejestr zabytków : Rejon statystyczny : 840033							
3707/5	26	KONSTYTUCJI 3 MAJA	Tereny mieszkaniowe	B	0.1247	0.1247	TB1T/00057572/5
Id działki: 186401_1.0012.3707/5 Wartość w tys. zł: Rejestr zabytków : Rejon statystyczny : 840033							
3710/3	27	KRÓLOWEJ JADWIGI	Tereny mieszkaniowe	B	0.0403	0.0403	TB1T/00027645/9
Id działki: 186401_1.0012.3710/3 Wartość w tys. zł: Rejestr zabytków : Rejon statystyczny : 840034							
3710/6	27.33	ZWIERZYNIECKA	Tereny mieszkaniowe	B	0.0809	0.0809	TB1T/00027645/9
Id działki: 186401_1.0012.3710/6 Wartość w tys. zł: Rejestr zabytków : Rejon statystyczny : 840034							
3711/2	27.33	ZWIERZYNIECKA	Tereny mieszkaniowe	B	0.0318	0.0318	TB1T/00034021/1
Id działki: 186401_1.0012.3711/2 Wartość w tys. zł: Rejestr zabytków : Rejon statystyczny : 840034							
3711/5	33	ZWIERZYNIECKA	Tereny mieszkaniowe	B	0.0055	0.0055	TB1T/00034021/1
Id działki: 186401_1.0012.3711/5 Wartość w tys. zł: Rejestr zabytków : Rejon statystyczny : 840034							
3711/6	33	ZWIERZYNIECKA	Tereny mieszkaniowe	B	0.1095	0.1095	TB1T/00057575/6
Id działki: 186401_1.0012.3711/6 Wartość w tys. zł: Rejestr zabytków : Rejon statystyczny : 840034							
3711/8	27	ZWIERZYNIECKA	Tereny mieszkaniowe	B	0.0030	0.0030	TB1T/00034021/1
Id działki: 186401_1.0012.3711/8 Wartość w tys. zł: Rejestr zabytków : Rejon statystyczny : 840034							
3713/2	42	ŚWIĘTEJ BARBARY	Tereny mieszkaniowe	B	0.2532	0.2532	TB1T/00033408/1
Id działki: 186401_1.0012.3713/2 Wartość w tys. zł: Rejestr zabytków : Rejon statystyczny : 840140							
3713/3	42	ŚWIĘTEJ BARBARY	Tereny mieszkaniowe	B	0.2244	0.2244	TB1T/00033408/1
Id działki: 186401_1.0012.3713/3 Wartość w tys. zł: Rejestr zabytków : Rejon statystyczny : 840140							
3713/5	42	ŚWIĘTEJ BARBARY	Tereny mieszkaniowe	B	0.1038	0.1038	TB1T/00033408/1

Id działki: 186401_1.0012.3713/5								
Wartość w tys. zł:			Rejestr zabytków :			Rejon statystyczny : 840140		
3713/6	42	ŚWIĘTEJ BARBARY	Tereny mieszkaniowe	B	0.0105	0.0105	TB1T/00033408/1	
Id działki: 186401_1.0012.3713/6								
Wartość w tys. zł:			Rejestr zabytków :			Rejon statystyczny : 840140		
3714/4	42	KOPERNIKA	Tereny mieszkaniowe	B	0.0801	0.0801	TB1T/00034398/4	
Id działki: 186401_1.0012.3714/4								
Wartość w tys. zł:			Rejestr zabytków :			Rejon statystyczny : 840140		
3715/4	37.42	KOPERNIKA	Drogi	dr	0.0057	0.0057	TB1T/00035849/8	
Id działki: 186401_1.0012.3715/4								
Wartość w tys. zł:			Rejestr zabytków :			Rejon statystyczny : 840122		
3715/5	37.42	KOPERNIKA	Tereny mieszkaniowe	B	0.0005	0.0730	KW 35849	
			Drogi	dr	0.0725			
Id działki: 186401_1.0012.3715/5								
Wartość w tys. zł:			Rejestr zabytków :			Rejon statystyczny : 840122		
3716/2	37	11 LISTOPADA	Tereny mieszkaniowe	B	0.0122	0.0122	TB1T/00040478/4	
Id działki: 186401_1.0012.3716/2								
Wartość w tys. zł:			Rejestr zabytków :			Rejon statystyczny : 840121		
3716/5	37.42	11 LISTOPADA	Tereny mieszkaniowe	B	0.0732	0.0732	TB1T/00040478/4	
Id działki: 186401_1.0012.3716/5								
Wartość w tys. zł:			Rejestr zabytków :			Rejon statystyczny : 840124		
3716/8	42	Kopernika	Zurbanizowane tereny niezabud.	Bp	0.0979	0.0979	TB1T/00057576/3	
Id działki: 186401_1.0012.3716/8								
Wartość w tys. zł:			Rejestr zabytków :			Rejon statystyczny : 840121		
3717/2	36	WYSPIAŃSKIEGO	Inne tereny zabudowane	Bi	0.0020	0.0426	TB1T/00033738/3	
			Tereny mieszkaniowe	B	0.0406			
Id działki: 186401_1.0012.3717/2								
Wartość w tys. zł:			Rejestr zabytków :			Rejon statystyczny : 840080		
3721/1	36	KOCHANOWSKIEGO	Tereny mieszkaniowe	B	0.0034	0.0034	KW 34962	
Id działki: 186401_1.0012.3721/1								
Wartość w tys. zł:			Rejestr zabytków :			Rejon statystyczny : 840170		
3721/2	36	KOCHANOWSKIEGO	Tereny mieszkaniowe	B	0.0015	0.0015	KW 34962	
Id działki: 186401_1.0012.3721/2								
Wartość w tys. zł:			Rejestr zabytków :			Rejon statystyczny : 840170		
3721/5	36	KOCHANOWSKIEGO	Tereny mieszkaniowe	B	0.0114	0.0114	KW 34962	
Id działki: 186401_1.0012.3721/5								
Wartość w tys. zł:			Rejestr zabytków :			Rejon statystyczny : 840170		
3722/6	40	PLAC TYSIĄCLECIA	Tereny mieszkaniowe	B	0.0054	0.0054	TB1T/00033719/4	

Id działki: 186401_1.0012.3722/6							
Wartość w tys. zł:		Rejestr zabytków :			Rejon statystyczny : 840210		
3722/7	40	SKALNA GÓRA	Tereny mieszkaniowe	B	0.1249	0.1249	TB1T/00033719/4
Id działki: 186401_1.0012.3722/7							
Wartość w tys. zł:		Rejestr zabytków :			Rejon statystyczny : 840210		
3722/16	40	Plac Tysiąclecia 3	Tereny mieszkaniowe	B	0.0178	0.0178	TB1T/00033719/4
Id działki: 186401_1.0012.3722/16							
Wartość w tys. zł:		Rejestr zabytków :			Rejon statystyczny : 840210		
3723/3	35	WARYŃSKIEGO	Inne tereny zabudowane	Bi	0.0115	0.0115	TB1T/00034231/6
Id działki: 186401_1.0012.3723/3							
Wartość w tys. zł:		Rejestr zabytków :			Rejon statystyczny : 840180		
3723/4	35	WARYŃSKIEGO	Inne tereny zabudowane	Bi	0.0023	0.0023	TB1T/00034231/6
Id działki: 186401_1.0012.3723/4							
Wartość w tys. zł:		Rejestr zabytków :			Rejon statystyczny : 840180		
3723/10	40	PLAC TYSIĄCLECIA	Tereny mieszkaniowe	B	0.0075	0.0075	TB1T/00034231/6
Id działki: 186401_1.0012.3723/10							
Wartość w tys. zł:		Rejestr zabytków :			Rejon statystyczny : 840210		
3723/11	40	PLAC TYSIĄCLECIA	Tereny mieszkaniowe	B	0.0019	0.0019	TB1T/00034231/6
Id działki: 186401_1.0012.3723/11							
Wartość w tys. zł:		Rejestr zabytków :			Rejon statystyczny : 840210		
3723/12	40	PLAC TYSIĄCLECIA	Tereny mieszkaniowe	B	0.0047	0.0047	TB1T/00034231/6
Id działki: 186401_1.0012.3723/12							
Wartość w tys. zł:		Rejestr zabytków :			Rejon statystyczny : 840210		
3723/18	40	ALEJA NIEPODLEGŁOŚCI	Tereny mieszkaniowe	B	0.0037	0.0037	TB1T/00034231/6
Id działki: 186401_1.0012.3723/18							
Wartość w tys. zł:		Rejestr zabytków :			Rejon statystyczny : 840180		
3723/20	40	ALEJA NIEPODLEGŁOŚCI	Tereny mieszkaniowe	B	0.0396	0.0396	TB1T/00034231/6
Id działki: 186401_1.0012.3723/20							
Wartość w tys. zł:		Rejestr zabytków :			Rejon statystyczny : 840180		
3723/23	40	1 MAJA	Inne tereny zabudowane	Bi	0.1950	0.1950	TB1T/00057574/9
Id działki: 186401_1.0012.3723/23							
Wartość w tys. zł:		Rejestr zabytków :			Rejon statystyczny : 840180		
3724/3	35	Waryńskiego	Tereny mieszkaniowe	B	0.0032	0.0032	TB1T/00033718/7
Id działki: 186401_1.0012.3724/3							
Wartość w tys. zł:		Rejestr zabytków :			Rejon statystyczny : 840150		
3724/5	35	WARYŃSKIEGO	Tereny mieszkaniowe	B	0.0410	0.0410	TB1T/00033718/7
Id działki: 186401_1.0012.3724/5							
Wartość w tys. zł:		Rejestr zabytków :			Rejon statystyczny : 840150		

3724/7	35	WARYŃSKIEGO	Tereny mieszkaniowe Tereny rekreacyjno-wypoczynkowe	B Bz	0.0035 0.0661	0.0696	TB1T/00033718/7
Id działki: 186401_1.0012.3724/7							
Wartość w tys. zł:		Rejestr zabytków :			Rejon statystyczny : 840150		
3724/13	35	WARYŃSKIEGO	Tereny mieszkaniowe	B	0.0173	0.0173	TB1T/00033718/7
Id działki: 186401_1.0012.3724/13							
Wartość w tys. zł:		Rejestr zabytków :			Rejon statystyczny : 840150		
3725/1	40	WIANEK	Tereny mieszkaniowe	B	0.0069	0.0069	TB1T/00033716/3
Id działki: 186401_1.0012.3725/1							
Wartość w tys. zł:		Rejestr zabytków :			Rejon statystyczny : 840190		
3726/1	35	WARYŃSKIEGO	Tereny mieszkaniowe	B	0.0013	0.0013	TB1T/00034231/6
Id działki: 186401_1.0012.3726/1							
Wartość w tys. zł:		Rejestr zabytków :			Rejon statystyczny : 840180		
3727/1	40	SKALNA GÓRA	Tereny mieszkaniowe	B	0.0049	0.0049	TB1T/00033715/6
Id działki: 186401_1.0012.3727/1							
Wartość w tys. zł:		Rejestr zabytków :			Rejon statystyczny : 840200		
3728/4	40	WIANEK	Tereny mieszkaniowe	B	0.0048	0.0048	TB1T/00033715/6
Id działki: 186401_1.0012.3728/4							
Wartość w tys. zł:		Rejestr zabytków :			Rejon statystyczny : 840190		
3728/6	40	WIANEK	Pastwiska trwałe	PsVI	0.1625	0.1625	TB1T/00033715/6
Id działki: 186401_1.0012.3728/6							
Wartość w tys. zł:		Rejestr zabytków :			Rejon statystyczny : 840190		
3728/11	35.40	Pl. Narutowicza	Tereny mieszkaniowe	B	0.0027	0.0027	TB1T/00033715/6
Id działki: 186401_1.0012.3728/11							
Wartość w tys. zł:		Rejestr zabytków :			Rejon statystyczny : 840200		
3728/12	40	Pl. Narutowicza	Tereny mieszkaniowe	B	0.0074	0.0074	TB1T/00033715/6
Id działki: 186401_1.0012.3728/12							
Wartość w tys. zł:		Rejestr zabytków :			Rejon statystyczny : 840200		
3728/16	40	ARMII KRAJOWEJ	Tereny mieszkaniowe	B	0.0045	0.0045	TB1T/00033715/6
Id działki: 186401_1.0012.3728/16							
Wartość w tys. zł:		Rejestr zabytków :			Rejon statystyczny : 840200		
3728/17	40	ARMII KRAJOWEJ	Tereny mieszkaniowe	B	0.0117	0.0117	TB1T/00033715/6
Id działki: 186401_1.0012.3728/17							
Wartość w tys. zł:		Rejestr zabytków :			Rejon statystyczny : 840200		
3729/2	35	WARYŃSKIEGO	Tereny mieszkaniowe Pastwiska trwałe	B PsVI	0.0002 0.0321	0.0323	TB1T/00033720/4
Id działki: 186401_1.0012.3729/2							
Wartość w tys. zł:		Rejestr zabytków :			Rejon statystyczny : 840150		

3729/5	35	WARYŃSKIEGO	Tereny mieszkaniowe	B	0.0035	0.0035	TB1T/00033720/4
Id działki: 186401_1.0012.3729/5 Wartość w tys. zł: Rejestr zabytków : Rejon statystyczny : 840150							
3729/11	35	NARUTOWICZA	Tereny mieszkaniowe	B	0.0071	0.0071	TB1T/00033720/4
Id działki: 186401_1.0012.3729/11 Wartość w tys. zł: Rejestr zabytków : Rejon statystyczny : 840180							
3729/14	35	NARUTOWICZA	Tereny mieszkaniowe	B	0.0113	0.0113	TB1T/00033720/4
Id działki: 186401_1.0012.3729/14 Wartość w tys. zł: Rejestr zabytków : Rejon statystyczny : 840180							
3729/15	35	NARUTOWICZA	Tereny mieszkaniowe	B	0.0255	0.0255	TB1T/00033720/4
Id działki: 186401_1.0012.3729/15 Wartość w tys. zł: Rejestr zabytków : Rejon statystyczny : 840180							
3729/17	35.40	NARUTOWICZA	Tereny mieszkaniowe	B	0.0863	0.0863	TB1T/00033720/4
Id działki: 186401_1.0012.3729/17 Wartość w tys. zł: Rejestr zabytków : Rejon statystyczny : 840180							
3729/21	35	WARYŃSKIEGO	Tereny mieszkaniowe	B	0.0143	0.0143	TB1T/00033720/4
Id działki: 186401_1.0012.3729/21 Wartość w tys. zł: Rejestr zabytków : Rejon statystyczny : 840180							
3729/23	35	KOSMONAUTÓW	Tereny mieszkaniowe	B	0.0049	0.0049	TB1T/00033720/4
Id działki: 186401_1.0012.3729/23 Wartość w tys. zł: Rejestr zabytków : Rejon statystyczny : 840180							
3729/26	35	KOSMONAUTÓW	Tereny mieszkaniowe	B	0.0343	0.0343	TB1T/00033720/4
Id działki: 186401_1.0012.3729/26 Wartość w tys. zł: Rejestr zabytków : Rejon statystyczny : 840180							
3729/27	35	KOSMONAUTÓW	Tereny mieszkaniowe	B	0.1567	0.1567	TB1T/00033720/4
Id działki: 186401_1.0012.3729/27 Wartość w tys. zł: Rejestr zabytków : Rejon statystyczny : 840180							
3731/3	33	KWIATKOWSKIEGO	Tereny mieszkaniowe	B	0.0696	0.0696	TB1T/00061702/7
Id działki: 186401_1.0012.3731/3 Wartość w tys. zł: Rejestr zabytków : Rejon statystyczny : 840042							
3731/4	33	KWIATKOWSKIEGO	Tereny mieszkaniowe	B	0.1647	0.1647	TB1T/00057573/2
Id działki: 186401_1.0012.3731/4 Wartość w tys. zł: Rejestr zabytków : Rejon statystyczny : 840042							

Razem powierzchnia działek :

4.5185 ha

Słownie : cztery ha. pięć tysięcy sto osiemdziesiąt pięć m. kwadr.

Z Up. Prezydenta Miasta
Grodziszewa
miejscowość Grodziszewo
Grodziszewo
Grodziszewo

**RADA MIASTA
TARNOBRZEG**

**ZALĄCZNIK DO UCHWAŁY NR XVII/147/2007
Z DNIA 27 09 2007 r.**

RADY MIASTA TARNOBRZEG

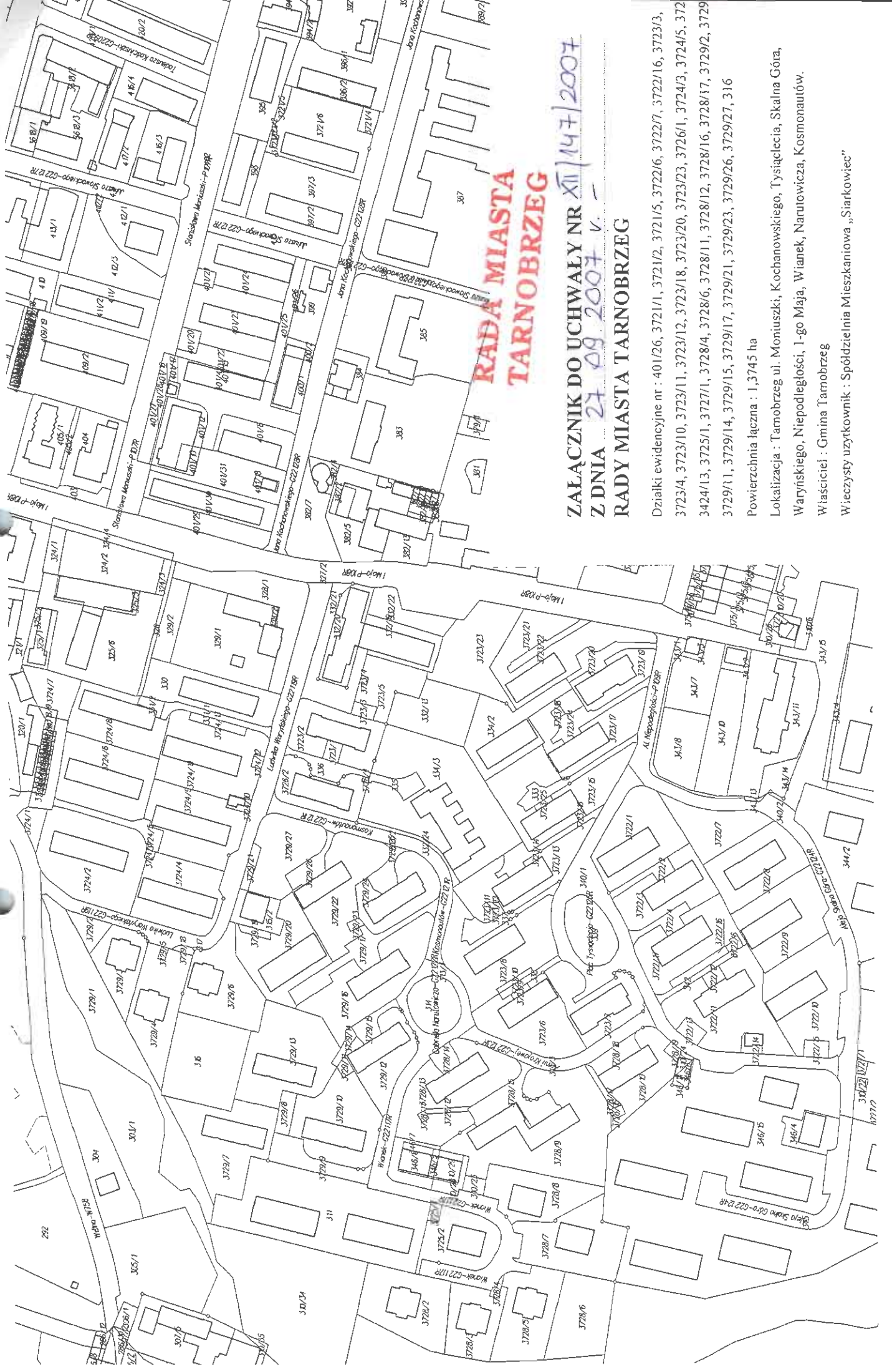
Działki ewidencyjne nr : 401/26, 3721/1, 3721/2, 3721/5, 3722/6, 3722/7, 3722/16, 3723/3, 3723/4, 3723/10, 3723/11, 3723/12, 3723/18, 3723/20, 3723/23, 3726/1, 3724/3, 3724/5, 3724/13, 3725/1, 3727/1, 3728/4, 3728/6, 3728/11, 3728/12, 3728/16, 3728/17, 3729/2, 3729/11, 3729/14, 3729/15, 3729/17, 3729/21, 3729/23, 3729/26, 3729/27, 316

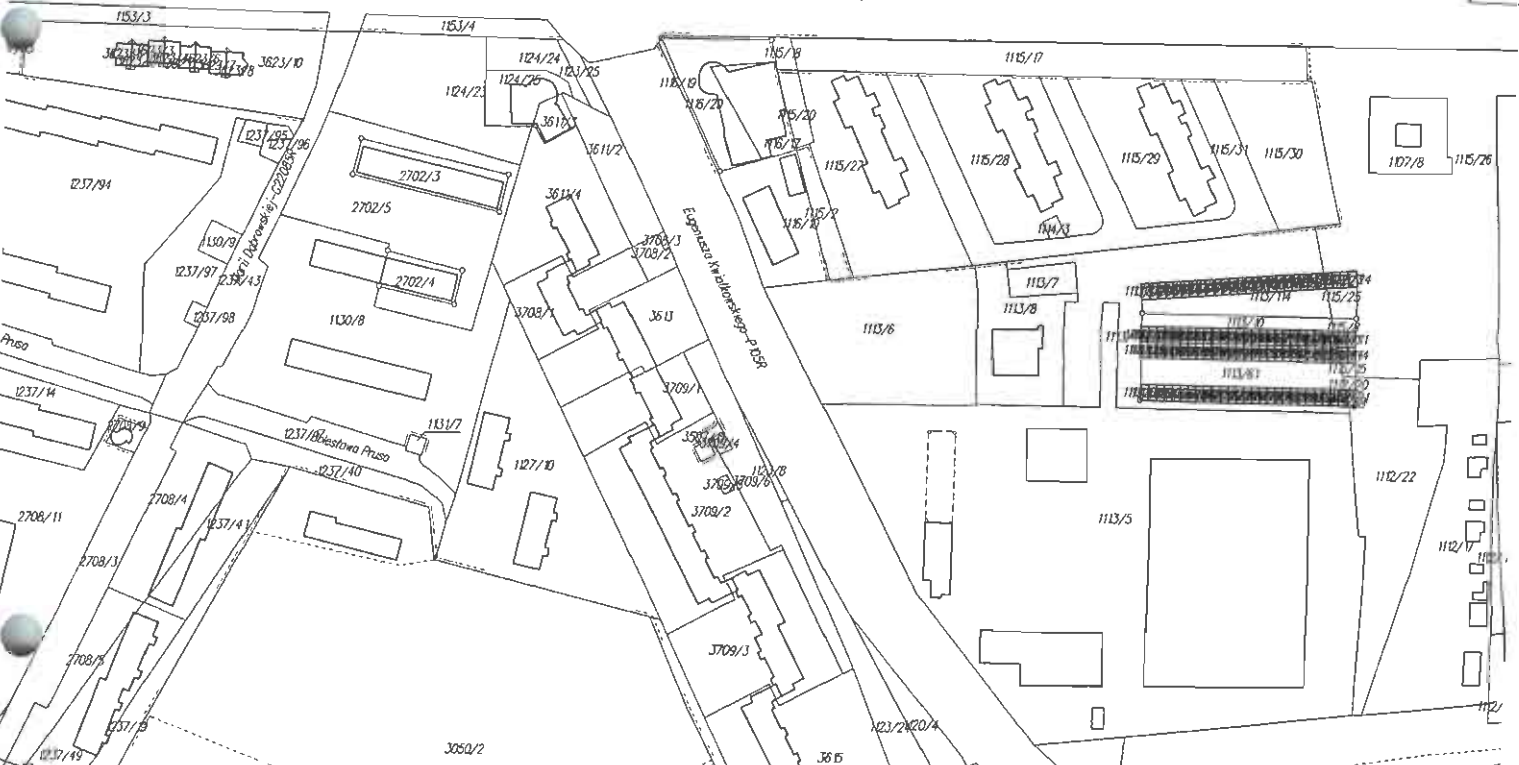
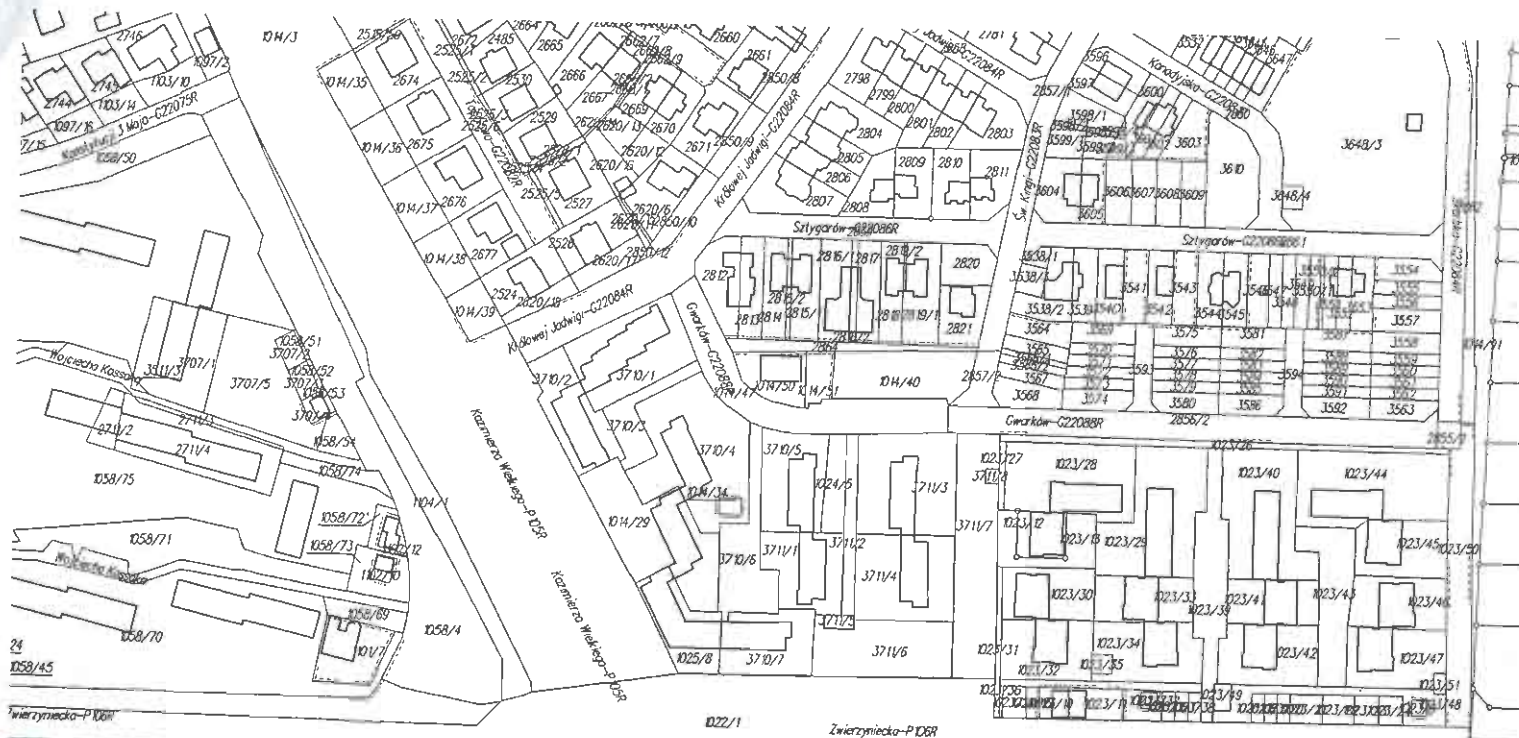
Powierzchnia łączna : 1,3745 ha

Lokalizacja : Tarnobrzeg ul. Moniuszki, Kochanowskiego, Tysiąclecia, Skalna Góra, Waryńskiego, Niepodległości, I-go Maja, Wienek, Narutowicza, Kosmonautów.

Właściciel : Gmina Tarnobrzeg

Więzysty użytkownik : Spółdzielnia Mieszkaniowa „Siarkowiec”





**RADA MIASTA
TARNOBRZEG**

**ZAŁĄCZNIK DO UCHWAŁY NR XII/147/2007
Z DNIA 24.09.2007 r.
RADY MIASTA TARNOBRZEG**

o)działki ewidencyjne nr : 1014/40, 3707/2, 3707/3, 3707/5, 3731/3, 3731/4, 3711/2, 3711/5,
711/6, 3711/8, 3710/3, 3710/6, 1115/30, 1115/31
owierzchnia łączna : 1,1914 ha
okalizacja : Tarnobrzeg ul. Zwierzyńska i Kwiatkowskiego
Właściciel : Gmina Tarnobrzeg
Wieczysty użytkownik : Spółdzielnia Mieszkaniowa „Siarkowiec”



**RADA MIASTA
TARNOBRZEG**

**ZAŁĄCZNIK DO UCHWAŁY NR XI 147/2007
Z DNIA 27.09.2007 r.
RADY MIASTA TARNOBRZEG**

Działki ewidencyjne nr : 3716/2, 3716/5, 3716/8, 3713/2, 3713/3, 3713/5, 3713/6, 3506/7,
3691/5, 1602/7, 1602/11, 1602/12, 1602/13, 1715/8, 1715/9, 1715/10, 1715/11

Powierzchnia łączna : 1,4812 ha

Lokalizacja : Tarnobrzeg ul. Kopernika

Właściciel : Gmina Tarnobrzeg

Wieczysty użytkownik : Spółdzielnia Mieszkaniowa „Siarkowice”