

**UCHWAŁA Nr XXIX/548/2008**

**Rady Miasta Tarnobrzeg  
z dnia 30 grudnia 2008 r.**

w sprawie sprzedaży w trybie bezprzetargowym prawa własności nieruchomości gruntowej niezabudowanej oznaczonej nr ewid. 1103/10 o pow. 0,0244 ha poł. w Tarnobrzegu przy ul. Konstytucji 3-go Maja 29 stanowiącej własność Gminy Tarnobrzeg z przeznaczeniem na poprawę zagospodarowania nieruchomości przyległych i udzielenia bonifikaty od ceny sprzedaży na rzecz Skarbu Państwa.

Na podstawie art. 18 ust. 2 pkt. 9 lit. a ustawy z dnia 8 marca 1990 r. o samorządzie gminnym / tekst jednolity: Dz. U. z 2001 r. Nr 142 poz. 1591 z późn. zm./ oraz art. 14 ust.1, art. 37 ust. 2 pkt. 6 i art. 68 ust. 1 pkt. 5 ustawy z dnia 21 sierpnia 1997 r. o gospodarce nieruchomościami / tekst jednolity : Dz. U. z 2004 r. Nr 261 poz. 2603 z późn. zm. / **Rada Miasta Tarnobrzeg**

**uchwala, co następuje:**

**§ 1**

Wyraża się zgodę na sprzedaż w trybie bezprzetargowym nieruchomości gruntowej niezabudowanej oznaczonej nr ewid. 1103/10 o pow. 0,0244 ha poł. w Tarnobrzegu przy ul. Konstytucji 3-go Maja 29, objętej KW TB1T/00042853/1, stanowiącej własność Gminy Tarnobrzeg w celu poprawy warunków zagospodarowania nieruchomości przyległych ozn. nr ewid. 2746 oraz 1097/2 stanowiących własność Gminy Tarnobrzeg w użytkowaniu wieczystym Skarbu Państwa w trwałym zarządzie Prokuratury Okręgowej w Tarnobrzegu.

**§ 2**

Wyraża się zgodę na udzielenie 50 % bonifikaty od ceny sprzedaży nieruchomości ozn. w § 1, która została przeznaczona na poprawę zagospodarowania nieruchomości przyległych.

**§ 3**

Wykonanie uchwały powierza się Prezydentowi Miasta Tarnobrzeg.

**§ 4**

Uchwała wchodzi w życie z dniem podjęcia.

**Przewodniczący Rady**

**Jurand Lubas**

ZALĄCZNIK DO UCHWAŁY NR XXIX/548/2008  
Z DNIA 30 kwietnia 2008 r.  
RADY MIASTA TARNOBRZEG

Działka ewidencyjna nr: 1103/10

Powierzchnia działki: 0,0244 ha

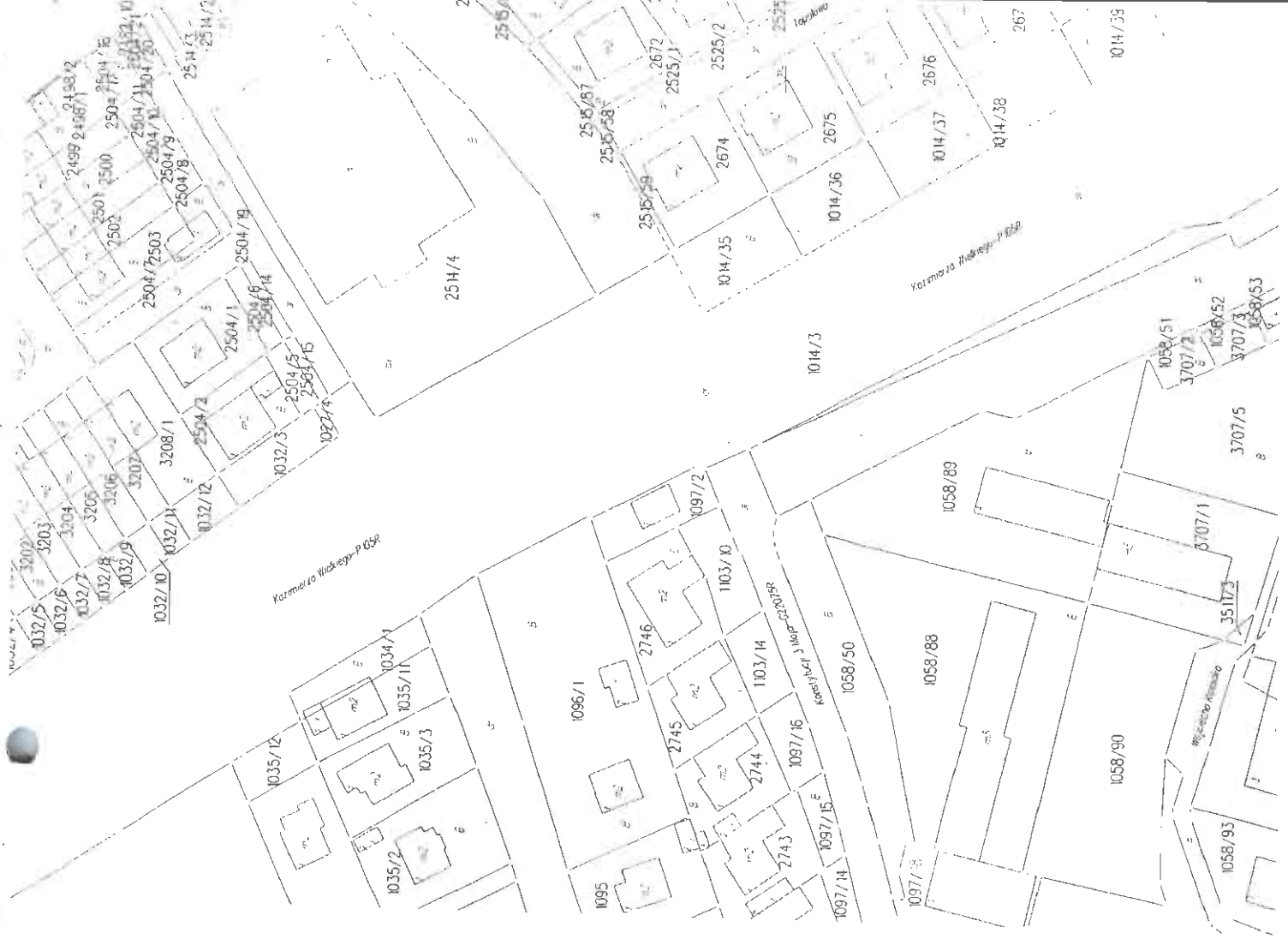
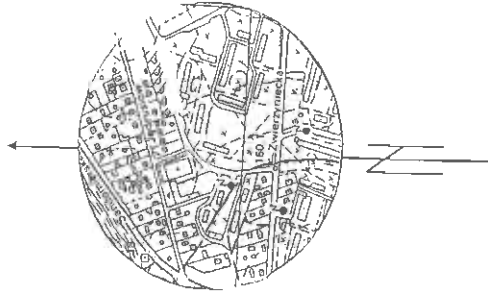
Lokalizacja: Tarnobrzeg ul Konstytucji 3 Maja

Właściciel: Gmina Tarnobrzeg

**RADA MIASTA  
TARNOBRZEG**

Szkiełko lokalizacyjny w skali 1:10 000

Mapa ewidencyjny gruntów skala 1:1000



Prezydent Miasta Tarnobrzeg  
Grodzki-Cmentarz (Kamienice)  
Stodecznyj (Kamienice)  
w Tarnobrzegu  
ul. ...

Województwo : podkarpackie  
Powiat : m.Tarnobrzeg  
Jednostka ewidencyjna : 186401\_1 M.Tarnobrzeg  
Obręb : 12 TARNOBRZEG

## WYPIS Z REJESTRU GRUNTÓW

z dnia 2008-11-28

Jednostka rejestrowa . G.207

Lp	Podmiot ewidencyjny	Charakter własności / władania	Udział
1	GINA TARNOBRZEG TADEUSZA KOŚCIUSZKI 32. 39-400 TARNOBRZEG,	własność	1/1

Nr działki	Ark.	Położenie działki	Opis użytku	Oznaczenie użytków i konturów klasyfikac.	Pow. użytku [ha]	Pow. działki [ha]	Nr KW lub inny dokument własności
1103/10	26	KONSTYTUCJI 3 MAJA 39-400 TARNOBRZEG	Tereny mieszkaniowe	B	0.0244	0.0244	TB1T/00042853/1


Id działki: 186401\_1.0012.1103/10  
Wartość w tys. zł: Rejestr zabytków : Rejon statystyczny : 840031

Razem powierzchnia działek .

0.0244 ha

Słownie : dwieście czterdzieści cztery m kwadr

Sporządził . Katarzyna Urbaniak

Zmierzona  
11-28-08  


Podmiot: Miasto Tarnobrzeg  
Gmina Tarnobrzeg  
Sądziwiny 115 m. 115  
Tarnobrzeg  
ul. Sądziwiny 115 m. 115  
26-600 Tarnobrzeg

Województwo : podkarpackie  
Powiat : m.Tarnobrzeg  
Jednostka ewidencyjna : 186401\_1 M.Tarnobrzeg  
Obręb : 12 TARNOBRZEG

## WYPIS Z REJESTRU GRUNTÓW

z dnia: 2008-12-01

Jednostka rejestrowa : G.2671

Lp	Podmiot ewidencyjny	Charakter własności / władania	Udział
1	GMINA TARNOBRZEG TADEUSZA KOŚCIUSZKI 32; 39-400 TARNOBRZEG;	własność	1/1
2	SKARB PAŃSTWA	Użytkowanie wieczyste	1/1

Nr działki	Ark.	Położenie działki	Opis użytku	Oznaczenie użytków i konturów klasyfikac.	Pow. użytku [ha]	Pow. działki [ha]	Nr KW lub inny dokument własności
1097/2	26	KONSTYTUCJI 3 MAJA	Tereny mieszkaniowe	B	0.0271	0.0271	TB1T/00040435/1

Id działki: 186401\_1.0012.1097/2  
Wartość w tys. zł: Rejestr zabytków : Rejon statystyczny : 840031

Razem powierzchnia działek :

0.0271 ha

Słownie : dwieście siedemdziesiąt jeden m. kwadr.

Sporządził : Helena Możdżeń

Prezydent m.  
Grodzi: 02012  
Sejmicy  
w Tarnobrzegu  
12.05.2008

Województwo : podkarpackie  
Powiat : m.Tarnobrzeg  
Jednostka ewidencyjna : 186401\_1 M.Tarnobrzeg  
Obręb : 12 TARNOBRZEG

## WYPIS Z REJESTRU GRUNTÓW

z dnia: 2008-12-01

Jednostka rejestrowa : G.2671

Lp	Podmiot ewidencyjny	Charakter własności / władania	Udział
1	GMINA TARNOBRZEG TADEUSZA KOŚCIUSZKI 32; 39-400 TARNOBRZEG;	własność	1/1
2	SKARB PAŃSTWA	Użytkowanie wieczyste	1/1

Nr działki	Ark.	Polozenie działki	Opis użytku	Oznaczenie użytków i konturów klasyfikac.	Pow. użytku [ha]	Pow. działki [ha]	Nr KW lub inny dokument własności
2746	26	KONSTYTUCJI 3 MAJA	Tereny mieszkaniowe	B	0.0513	0 0513	GIII.7223K/2862/91 TB1T/00022283/8

Id działki: 186401_1.0012.2746		Rejon statystyczny : 840031
Wartość w tys. zł:	Rejestr zabytków :	

Razem powierzchnia działek :

0.0513 ha

Słownie : pięćset trzynaście m. kwadr.

Sporządził : Helena Moździeń

