

**Uchwała Nr XXIX/552/2008
Rady Miasta Tarnobrzeg
z dnia 30 grudnia 2008 r.**

w sprawie wyrażenia zgody na zawarcie kolejnej umowy dzierżawy części nieruchomości stanowiącej własność gminy Tarnobrzeg.

Na podstawie art.18 ust.2 pkt.9 lit. a ustawy z dnia 8 marca 1990 r. o samorządzie gminnym / tekst jednolity: Dz. U. z 2001 r. Nr 142 poz.1591 z późn. zm./ oraz art.13 ust.1,art.25 ust.2 w zw. z art.23 ust.1 pkt.7a, ustawy z dnia 21 sierpnia 1997 r. o gospodarce nieruchomościami / tekst jednolity : Dz. U. z 2004 r. Nr 261 , poz.2603 z późn. zm./ **Rada Miasta Tarnobrzeg**

uchwała, co następuje :

§ 1

Wyraża zgodę na zawarcie na okres 3 lat kolejnej umowy dzierżawy części nieruchomości gruntowej oznaczonej nr ewid. **2015/123 o pow. 0,0012 ha** stanowiącej własność gminy Tarnobrzeg położonej w Tarnobrzegu przy ul. Dekutowskiego z przeznaczeniem na podjazd dla osób niepełnosprawnych do sklepu „Ilona” przy ul. Dekutowskiego.

§ 2

Oddanie części działki ozn. w § 1 w dzierżawę następuje na rzecz dotychczasowego dzierżawcy Pana Tadeusza Stefaniaka.

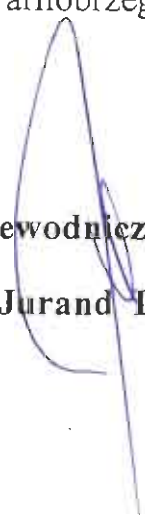
§ 3

Wykonanie uchwały powierza się Prezydentowi Miasta Tarnobrzeg.

§ 4

Uchwała wchodzi w życie z dniem podjęcia.

**Przewodniczący Rady
Jurand Lubas**



ZAŁĄCZNIK DO UCHWAŁY NR xxix/552/2008
Z DNIA 30 grudnia 2008
RADY MIASTA TARNOBRZEG

**RADA MIASTA
TARNOBRZEG**

Część działki ewidencyjnej nr: 2015/123

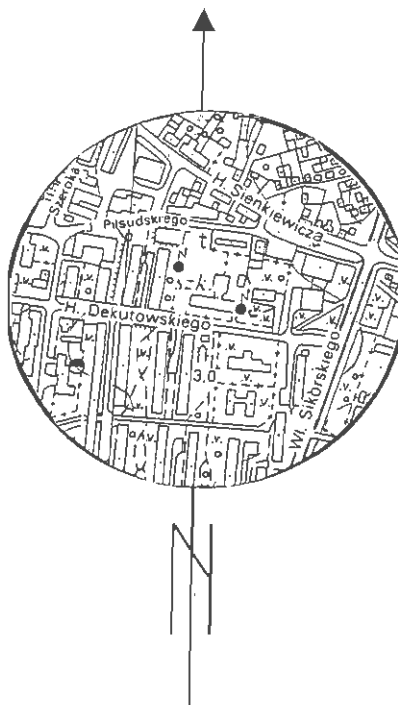
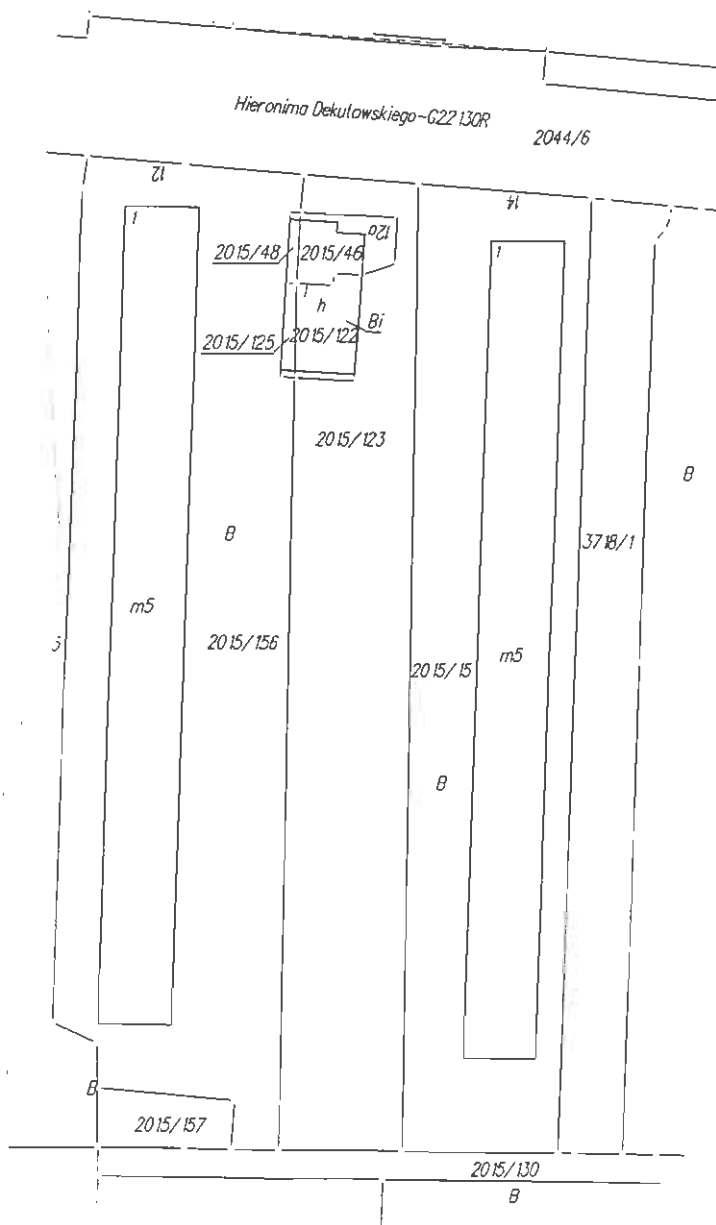
Powierzchnia dzierżawy: 0,0012 ha

Lokalizacja: Tarnobrzeg ul. Dekutowskiego

Właściciel: Gmina Tarnobrzeg

Szkic lokalizacyjny w skali 1:10 000

Mapa ewidencji gruntów skala 1 : 1000



WYPIS Z REJESTRU GRUNTÓW

z dnia 2008-11-28

Jednostka rejestrowa : G.207

Lp	Podmiot ewidencyjny	Charakter własności / władania	Udział
1	GINA TARNOBRZEG TADEUSZA KOŚCIUSZKI 32; 39-400 TARNOBRZEG.	własność	1/1

Nr działki	Ark.	Położenie działki	Opis użytku	Oznaczenie użytków i konturów klasyfikac.	Pow. użytku [ha]	Pow. działki [ha]	Nr KW lub inny dokument własności
2015/123	36	DEKUTOESKIEGO	Tereny mieszkaniowe	B	0.1904	0 1904	KW 43738

Id działki 186401_1.0012.2015/123

Wartość w tys. zł:

Rejestr zabytków :

Rejon statystyczny : 840070

Razem powierzchnia działek .

0 1904 ha

Słownie jeden tysiąc dziewięćset cztery m. kwadr

Sporządził . Katarzyna Urbaniak