

**Uchwała Nr XXVII/532/2008
Rady Miasta Tarnobrzeg
z dnia 27 listopada 2008 r.**

w sprawie wyrażenia zgody na zawarcie kolejnej umowy dzierżawy nieruchomości gruntowej stanowiącej własność gminy Tarnobrzeg.

Na podstawie art. 18 ust. 2 pkt. 9 lit. a ustawy z dnia 8 marca 1990 r. o samorządzie gminnym / tekst jednolity: Dz. U. z 2001 r. Nr 142 poz. 1591 z późn. zm./ oraz art. 13 ust. 1, art. 25 ust. 2 w zw. z art. 23 ust. 1 pkt. 7a, ustawy z dnia 21 sierpnia 1997 r. o gospodarce nieruchomościami / tekst jednolity: Dz. U. z 2004 r. Nr 261 poz. 2603 z późn. zm./ **Rada Miasta Tarnobrzeg**

uchwała, co następuje:

§ 1

Wyraża zgodę na zawarcie na okres 3 lat kolejnej umowy dzierżawy nieruchomości gruntowych oznaczonych nr ewid. 736 o pow. 0,4641 ha i nr ewid. 1072 o pow. 0,2804 ha położonej w Tarnobrzegu os. Zakrzów, stanowiących własność gminy Tarnobrzeg z przeznaczeniem na cele rolne.

§ 2

Wydzierżawienie nieruchomości ozn. w § 1 następuje na rzecz dotychczasowego dzierżawcy Pani Ewy Ziarno.

§ 3

Wykonanie uchwały powierza się Prezydentowi Miasta Tarnobrzeg.

§ 4

Uchwała wchodzi w życie z dniem podjęcia.

Przewodniczący Rady

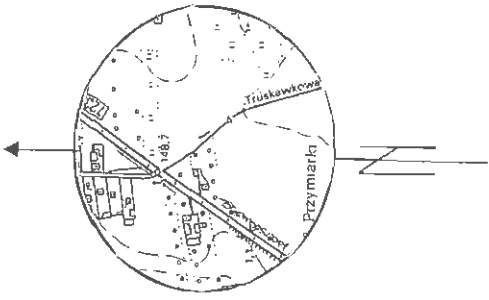
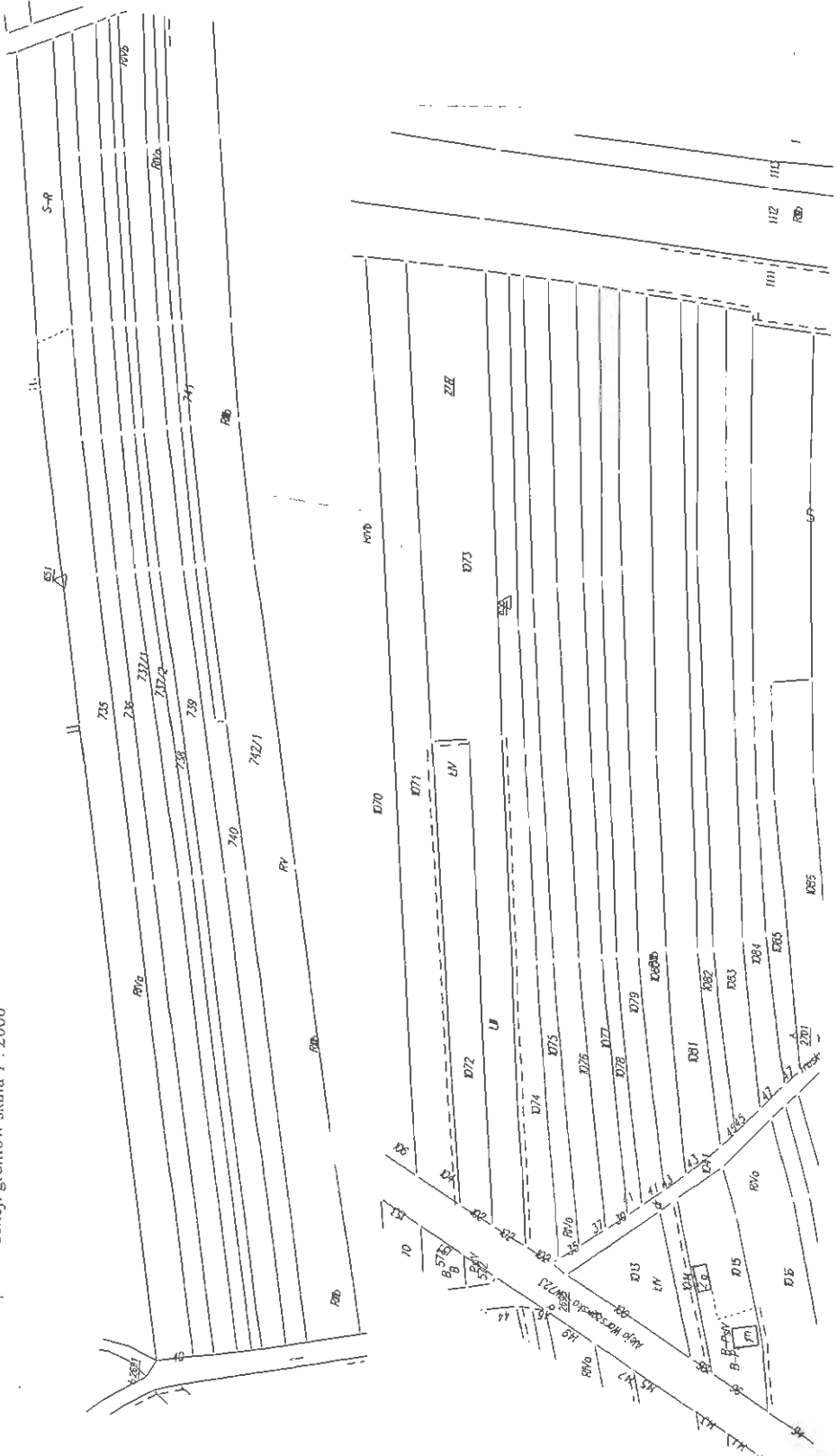
Jurand Lubas

ZALĄCZNIK DO UCHWAŁY NR XXVIII/532/2008
Z DNIA 27 listopada 2008
RADY MIASTA TARNOBREG

Działki ewidencyjne nr: 736, 1072
Powierzchnia łączna dzierżawy: 0,7445 ha
Lokalizacja: Tarnobrzeg os. Zakrzów
Właściciel: Gmina Tarnobrzeg

RADA MIASTA
TARNOBREG

Mapa ewidencji gruntów skala 1 : 2000



WYPIS Z REJESTRU GRUNTÓW

z dnia: 2008-11-06

Jednostka rejestrowa : **G.276**

Lp	Podmiot ewidencyjny	Charakter własności / władania		Udział	
1	GMINA TARNOBRZEG TADEUSZA KOŚCIUSZKI 32; 39-400 TARNOBRZEG;	własność		1/1	

Nr działki	Ark.	Położenie działki	Opis użytku	Oznaczenie użytków i konturów klasyfikac.	Pow. użytku [ha]	Pow. działki [ha]	Nr KW lub inny dokument własności
1072	24	ALEJA WARSZAWSKA 102 39-400 TARNOBRZEG	Łąki trwałe	ŁIII	0.2432	0.2804	G.III.7223K/22/93
			Łąki trwałe	ŁIV	0.0372		

Id działki: 186401_1.0010.1072

Wartość w tys. zł: Rejestr zabytków : Rejon statystyczny :

Razem powierzchnia działek :

0.2804 ha

Słownie : dwa tysiące osiemset cztery m. kwadr.

Sporządził : Helena Możdżeń

Z up. Prezesa Urzędu
 Geodezji i Gospodarki Ziemi
 mgr inż. Anna Lubińska-Letnicka
 Geodeta Powiatowy

WYPIS Z REJESTRU GRUNTÓW

z dnia: 2008-11-06

Jednostka rejestrowa : G.599

Lp	Podmiot ewidencyjny	Charakter własności / władania	Udział
1	GMINA TARNOBRZEG TADEUSZA KOŚCIUSZKI 32; 39-400 TARNOBRZEG;	własność	1/1
2	PREZYDENT MIASTA TARNOBRZEGA TADEUSZA KOŚCIUSZKI 32; 39-400 TARNOBRZEG;	Gospodarowanie zasobem nieruchomości SP oraz gminnymi, powiatowymi i wojewódzkimi zasobami nieruchomości	1/1

Nr działki	Ark.	Położenie działki	Opis użytku	Oznaczenie użytków i konturów klasyfikac.	Pow. użytku [ha]	Pow. działki [ha]	Nr KW lub inny dokument własności
736	23,24	TARNOBRZEG 39-400 M.TARNOBRZEG	Grunty orne	RIIIb	0.2303	0.4641	KW 37461
			Grunty orne	RIVa	0.1317		
			Grunty orne	RIVb	0.0172		
			Grunty orne	RV	0.0849		

Id działki: 186401_1.0010.736

Wartość w tys. zł:

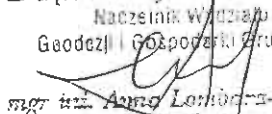
Rejestr zabytków :

Rejon statystyczny :

Razem powierzchnia działek :

0.4641 ha

Słownie : cztery tysiące sześćset czterdzieści jeden m. kwadr.

Z up. Prezydenta Miasta
 Naczelnik Wydziału
 Geodezji i Gospodarki Gruntami

 mgr inż. Anna Lohoczka-Lachna
 Geodeta Powiatowy