

**w sprawie wyrażenia zgody na zawarcie kolejnej umowy dzierżawy na nieruchomości gruntową stanowiącą własność Gminy Tarnobrzeg.**

Na podstawie art.18 ust.2 pkt.9 lit. „a” ustawy z dnia 8 marca 1990r. o samorządzie gminnym /tekst jednolity; Dz.U. z 2001 r. Nr 142. poz. 1591; z późn. zm./ oraz art. 13 ust.1,art. 25 ust.2 w związku z art.23 ust.1 pkt.7a, ustawy z dnia 21 sierpnia 1997 r. o gospodarce nieruchomościami /tekst jednolity; Dz.U. z 2004 r. Nr 261, poz. 2603 z późn. zm./ **Rada Miasta Tarnobrzeg**

**uchwala , co następuje:**

§ 1

Wyraża zgodę na zawarcie na okres 3 lat kolejnej umowy dzierżawy na nieruchomości gruntową oznaczoną jako działka ewidencyjna nr 1464 o pow. 0,5949 ha położoną w Tarnobrzegu os. Sobów, stanowiącą własność gminy Tarnobrzeg z przeznaczeniem na cele rolne.

§ 2

Wydzierżawienie nieruchomości ozn. w § 1 następuje na rzecz dotychczasowego dzierżawcy Pani Teresy Kułagi.

§ 3

Wykonanie uchwały powierza się Prezydentowi Miasta Tarnobrzeg.

§ 4

Uchwała wchodzi w życie z dniem podjęcia.

**Przewodniczący Rady**

**Jurand Lubas**



**ZALĄCZNIK DO UCHWAŁY NR XXVI/493/2008  
Z DNIA 30 października 2008 r.  
RADY MIASTA TARNOBRZEG**

Działka ewidencyjna nr: 1464

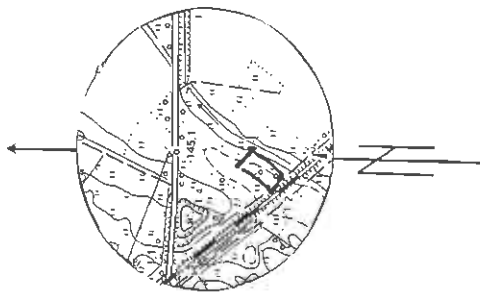
Łączna powierzchnia : 0,5949 ha

Lokalizacja : os. Sobów

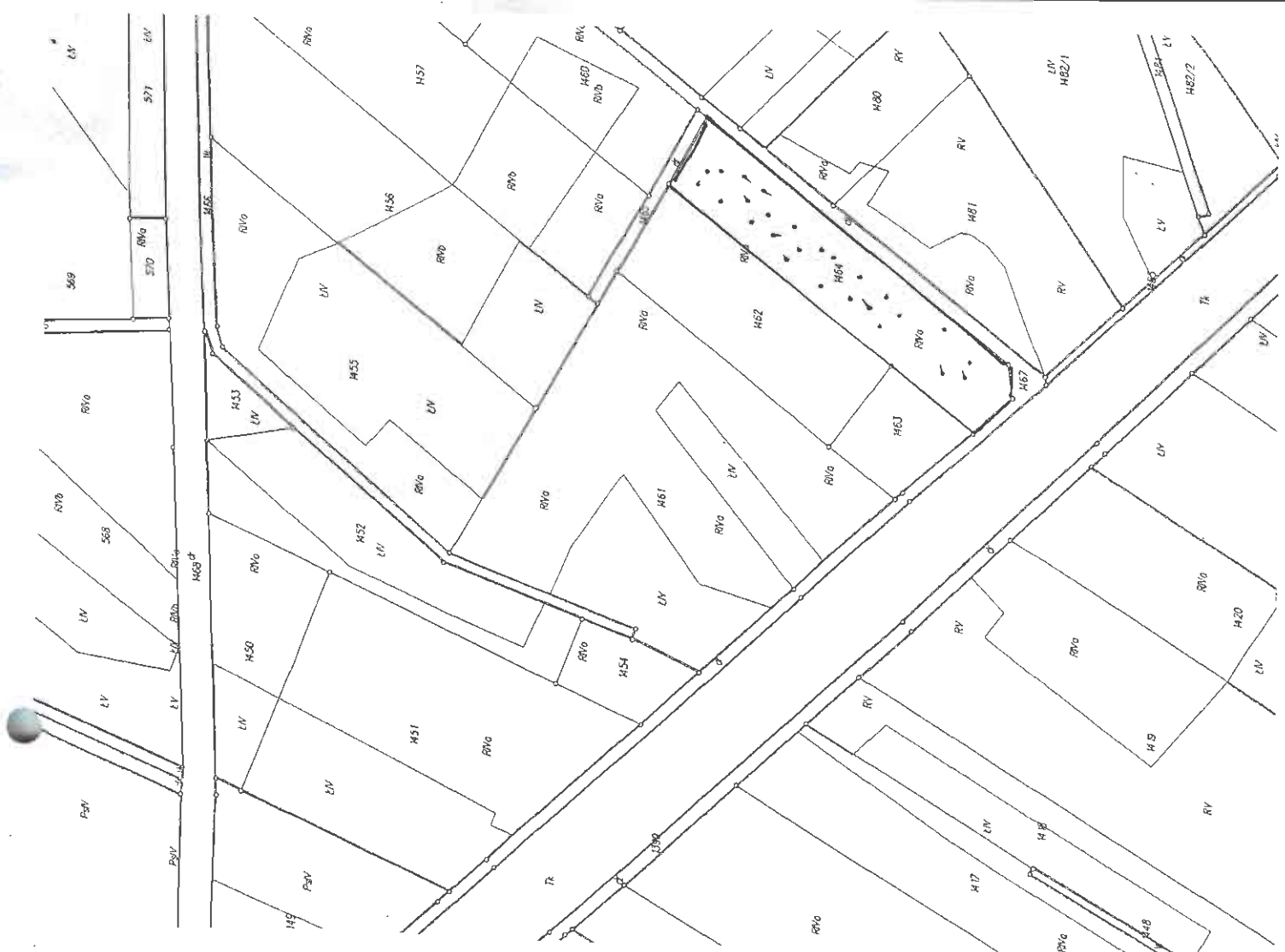
Właściciel : Gmina Tarnobrzeg

Mapa ewidencji gruntów skala 1 : 2000

Szkic lokalizacyjny w skali 1:10 000



**RADA MIASTA  
TARNOBRZEG**



## WYPIS Z REJESTRU GRUNTÓW

z dnia: 2008-10-08

Jednostka rejestrowa : G.284

Lp	Podmiot ewidencyjny	Charakter własności / władania	Udział
1	GMINA TARNOBRZEG TADEUSZA KOŚCIUSZKI 32; 39-400 TARNOBRZEG;	własność	1/1

Nr działki	Ark.	Położenie działki	Opis użytku	Oznaczenie użytków i konturów klasyfikac.	Pow. użytku [ha]	Pow. działki [ha]	Nr KW lub inny dokument własności
1464	24		Grunty orne	RIVa	0.5949	0.5949	

d działki. 186401\_1.0008.1464


Wartość w tys. zł: Rejestr zabytków : Rejon statystyczny : 841970

Razem powierzchnia działek :

0.5949 ha

Słownie : pięć tysięcy dziewięćset czterdzieści dziewięć m. kwadr.

Sporządził : Katarzyna Urbaniak

Z up. Prezydenta Miasta  
Naczelnik Wydziału  
Geodezyjny i Gospodarki Gruntami  
  
Geodezyjny i Gospodarki Gruntami  
Powiat Tarnobrzeg