

**U C H W A Ł A Nr X/120/2007
Rady Miasta Tarnobrzeg
z dnia 28 czerwca 2007 roku**

zmieniająca uchwałę w sprawie wyrażenia zgody na odstąpienie od obowiązku przetargowego trybu zawarcia umowy dzierżawy na okres 7 lat.

Działając na podstawie art.18 ust.2 pkt.8 lit.a ustawy z dnia 8 marca 1990 r o samorządzie gminnym /tekst jednolity ; Dz.U. z 2001 r Nr 142, poz. 1591 z późn. zm./ oraz art.13 ust.1, art. 37 ust.4 ustawy z dnia 21 sierpnia 1997 r. o gospodarce nieruchomościami / tekst jednolity ; Dz.U z 2004 r. Nr 261, poz. 2603 z późn. zm./ - **Rada Miasta Tarnobrzeg**

uchwała, co następuje:

§ 1

W uchwale Nr XXXVIII/439/2005 Rady Miasta Tarnobrzeg z dnia 25 maja 2005r w sprawie wyrażenia zgody na odstąpienie od obowiązku przetargowego trybu zawarcia umowy dzierżawy na okres 7 lat wprowadza się następujące zmiany:

1/ w § 1 wyrazy „ na okres 7 lat” zastępuje się wyrazami „ na okres 10 lat”.

§ 2

Wykonanie uchwały powierza się Prezydentowi Miasta Tarnobrzeg.

§ 3

Uchwała wchodzi w życie z dniem podjęcia.

Przewodniczący Rady

Jurand Lubas

U C H W A Ł A Nr XXXVIII/439/2005

RADY MIASTA Tarnobrzeg

z dnia 25 maja 2005 r.

w sprawie wyrażenia zgody na odstąpienie od obowiązku przetargowego trybu zawarcia umowy dzierżawy na okres 7 lat.

Działając na podstawie art.18 ust.2 pkt.9 lit.a ustawy z dnia 8 marca 1990 r. o samorządzie gminnym /tekst jednolity: Dz.U. z 2001 r. Nr 142, poz. 1591 z późn.zm./ oraz art. 13 ust.1 art.37 ust.4 ustawy z dnia 21 sierpnia 1997 r. o gospodarce nieruchomościami /tekst jednolity: Dz.U z 2004r. Nr 261, poz. 2603 z późn. zm./ Rada Miasta Tarnobrzeg

uchwala, co następuje :

§ 1

Wyraża zgodę na odstąpienie od obowiązku przetargowego trybu zawarcia umowy dzierżawy na okres 7 lat nieruchomości rolnych ozn. nr ewid. 739 o pow. 0,3150 ha, nr ewid. 1622/2 pow. 1,1490 ha , nr ewid. 1536 o pow. 1,50 ha, nr ewid. 1803 pow. 7,00 ha położonych w Tarnobrzegu os. Sobów stanowiących własność Gminy Tarnobrzeg.

§ 2

Wydzierżawienie nieruchomości ozn. w § 1 następuje w drodze bezprzetargowej na rzecz Pani Bronisławy Kuchty.

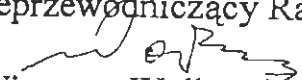
§ 3

Wykonanie uchwały powierza się Prezydentowi Miasta Tarnobrzeg .

§ 4

Uchwała wchodzi w życie z dniem podjęcia.

Wiceprzewodniczący Rady


Wincenty Wołkowiec

UZASADNIENIE

Pani Bronisława Kuchta zam. Tarnobrzeg ul.Zatorze 16 zwróciła się z wnioskiem do Prezydenta Miasta o zawarcie na okres 7 lat umowy dzierżawy na nieruchomości rolne ozn. nr ewid.: 739 o pow. 0,3150, nr 1622/2 o pow. 1,1490 ha, część dz. nr 1536 o pow. 1,50 ha, część dz. nr 1803 pow. 7,00 ha położone w Tarnobrzegu osiedle Sobów, stanowiące własność Gminy Tarnobrzeg.

Od 1990 r Pan Józef Maciąg był dzierżawcą działek ozn. nr ewid.739,1622 , 1536. W grudniu 1998 r własne gospodarstwo rolne oraz dzierżawiony od gminy grunt przekazał na rzecz córki Bronisławy Kuchty jako następcy, w związku z czym od 4 grudnia 1998 r w/w jest dzierżawcą przedmiotowych działek.

Obecnie Pani Kuchta zwróciła się z prośbą o przedłużenie umowy dzierżawy oraz wydzierżawienie części działki nr 1803 o pow. 7,00 ha na okres 7 lat.

Jako młody rolnik zamierza skorzystać z funduszy strukturalnych Unii Europejskiej aby powiększyć oraz zmodernizować gospodarstwo rolne.

W przypadku dzierżawy gruntów rolnych jednym z warunków przyznania środków finansowych jest zawarcie umowy dzierżawy na okres powyżej 6 lat.

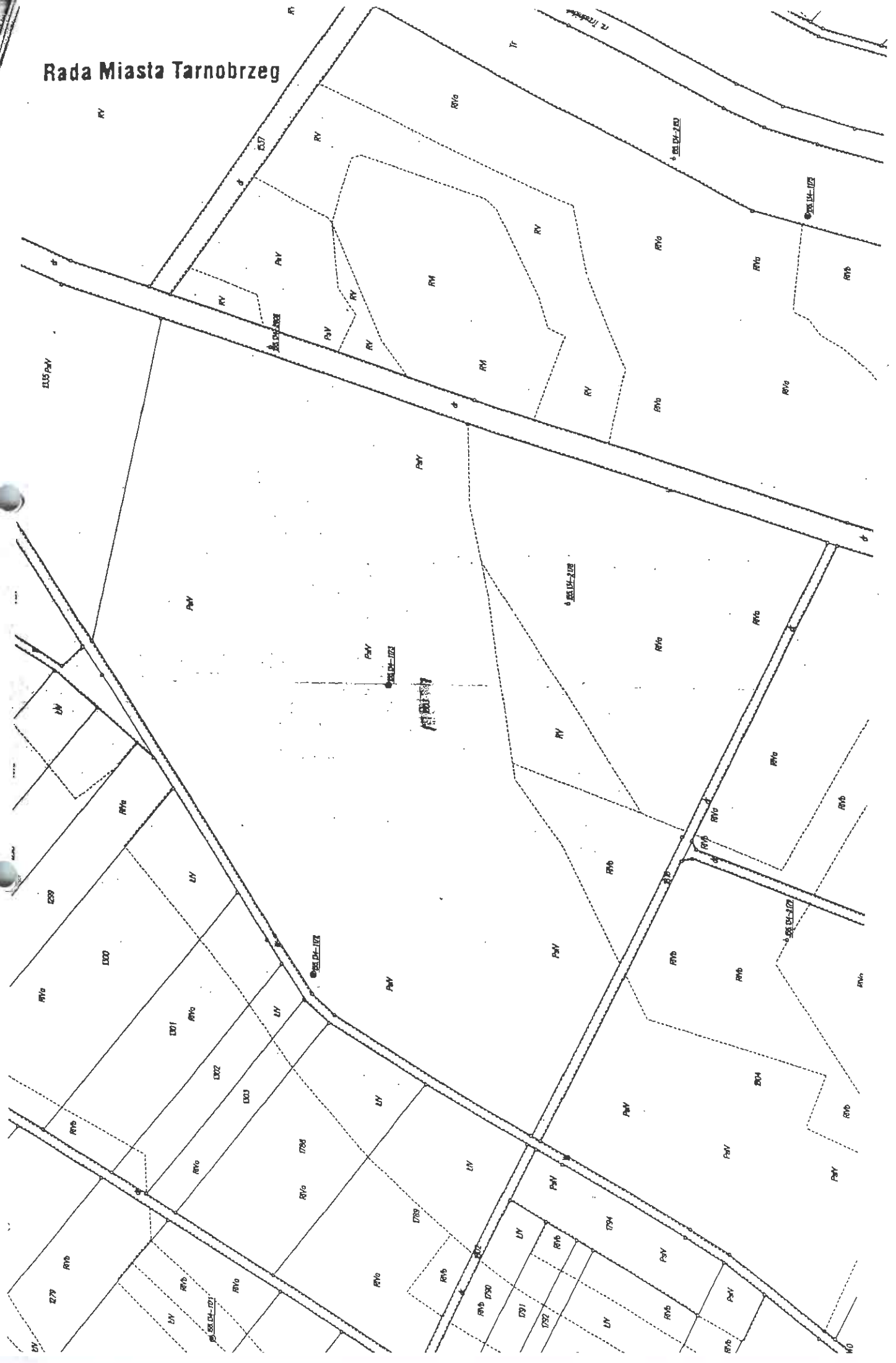
Ze względu na zmniejszające się z roku na rok pogłowie bydła mieszkańcy osiedla Sobów na zebraniu osiedlowym w dniu 13 lutego 2005 r podjęli uchwałę o przeznaczeniu części pastwisk kwaterowych do wydzierżawienia rolnikom indywidualnym m.in. Pani Bronisławie Kuchcie.

Wobec powyższego Prezydent Miasta postanowił skierować do Rady Miasta projekt uchwały w sprawie wydzierżawienia gruntu na okres 7 lat.

Z up. Prezydenta Miasta

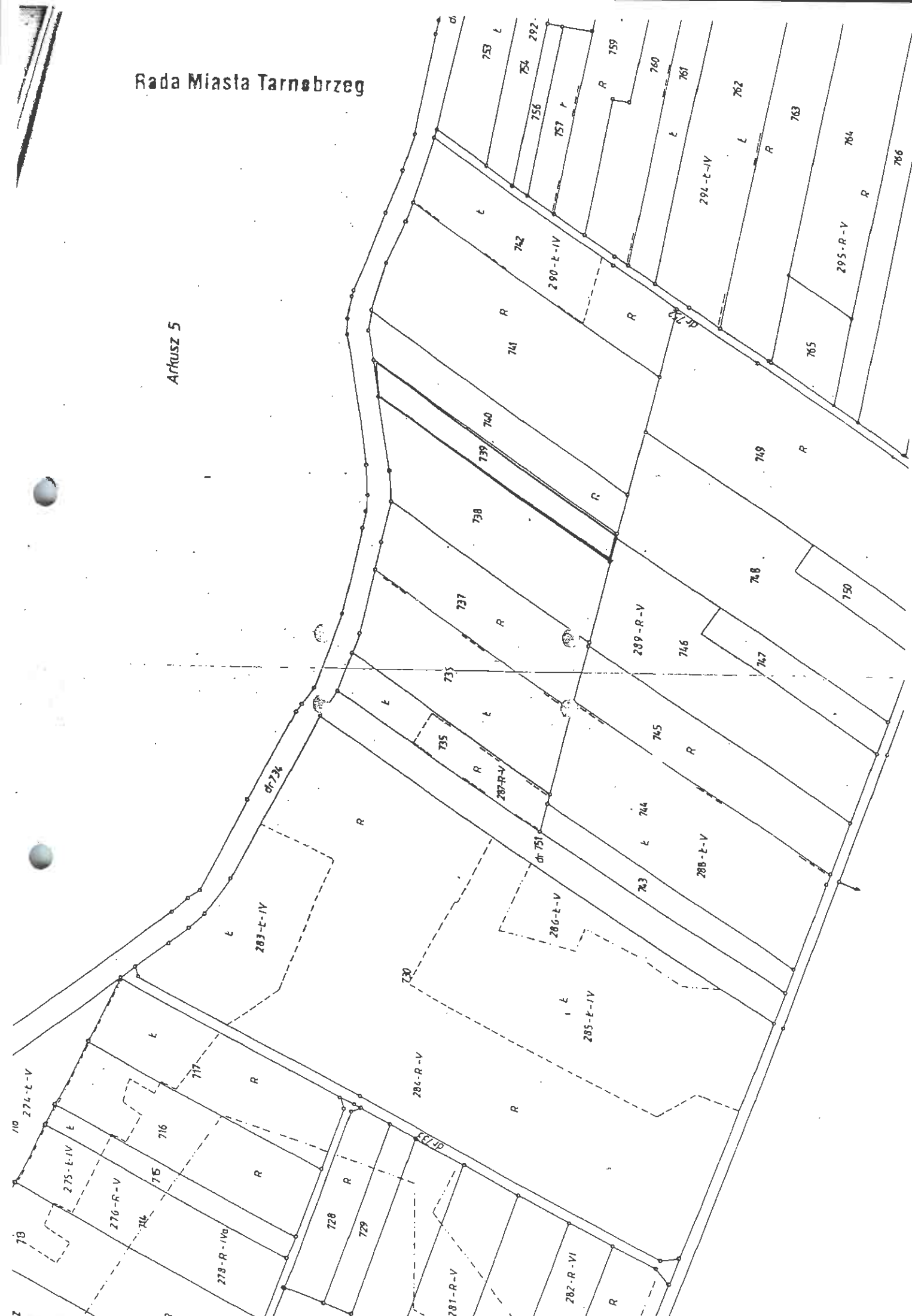
mgr inż. Andrzej Wójciewicz
ZASTĘPCA PREZYDENTA

Rada Miasta Tarnobrzeg

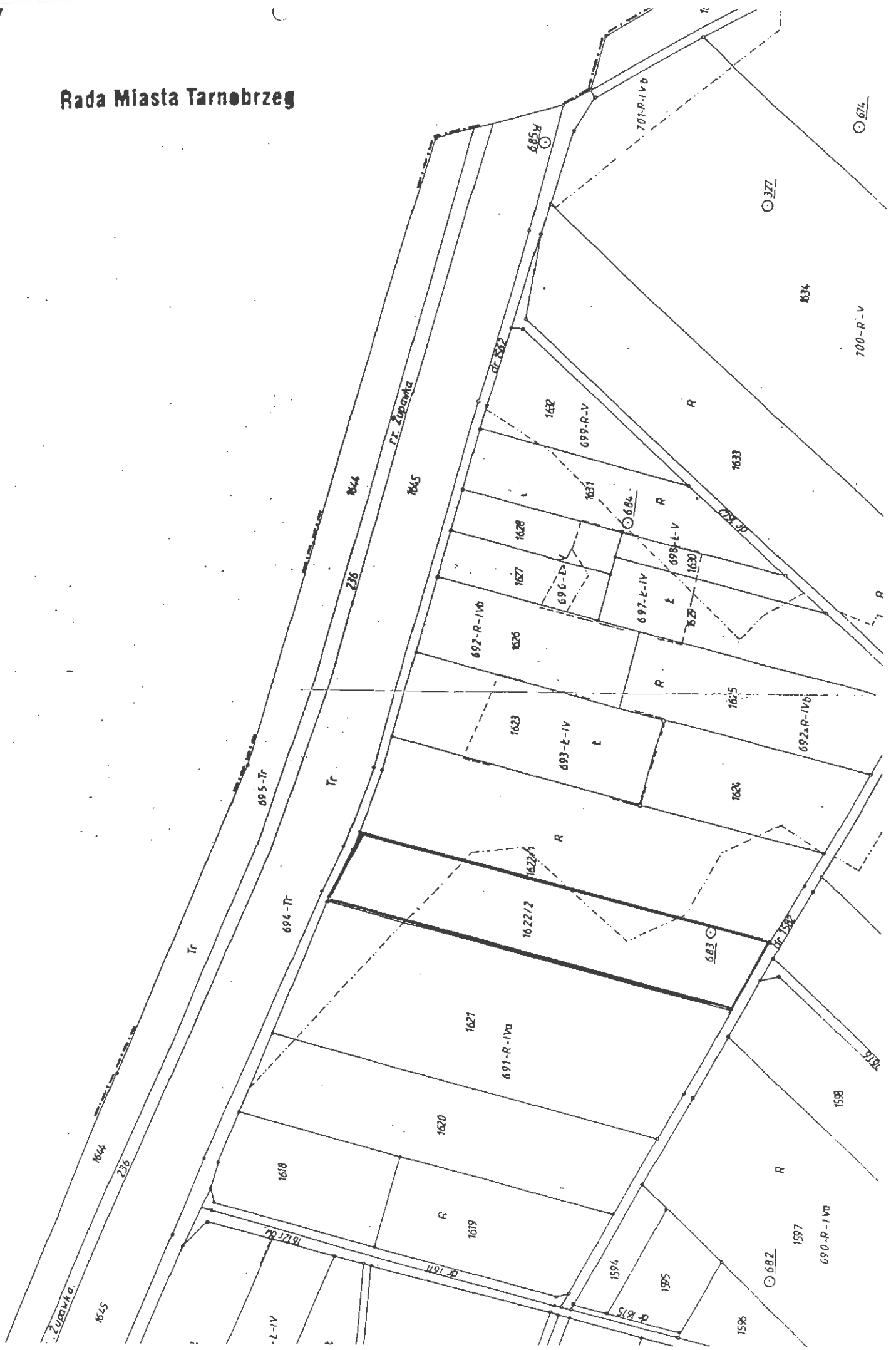


Rada Miasta Tarnobrzeg

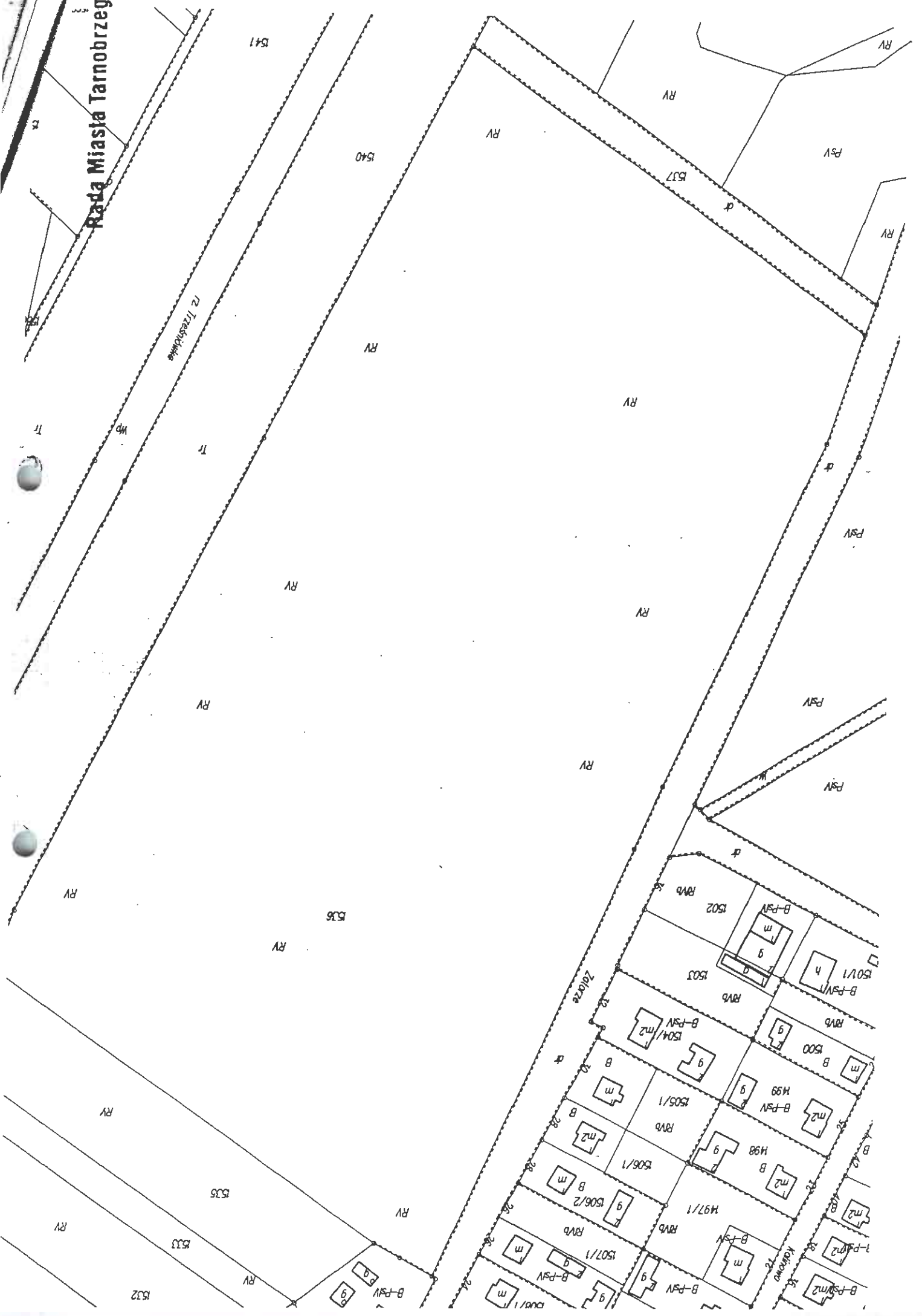
Arkusz 5



Rada Miasta Tarnobrzeg



Rada Miasta Tarnobrzeg



Prezydent Miasta Tarnobrzeg
 Urząd Miejski (Kampanie)
 Geod. i Kartograficzna
 w Tarnobrzegu
 ul. Mickiewicza 7
 39-400 TARNOBZRZEG

Województwo : podkarpackie
 Powiat : Tarnobrzeg
 Jednostka ewidencyjna : 186401_1 Tarnobrzeg
 Obręb : 8 SOBÓW

WYPIS Z REJESTRU GRUNTÓW

z dnia: 05-05-11

Jednostka rejestrowa : G.284

Lp	Podmiot ewidencyjny	Charakter własności / władania	Udział
1	GMINA TARNOBRZEG TADEUSZA KOŚCIUSZKI 32; 39-400 TARNOBRZEG;	własność	1/1

Nr działki	Ark.	Położenie działki	Opis użytku	Oznaczenie użytków i konturów klasyfikac.	Pow. użytku [ha]	Pow. działki [ha]	Nr KW lub inny dokument własności
739	14		Grunty orne	RV	0.3150	0.3150	GIII7223K/3877/91
Id działki: 186401_1.0008.739							
Wartość w tys. zł:				Rejestr zabytków :	Rejon statystyczny : 841970		
1536	34,39		Grunty orne	RV	10.3892	10.3892	GIII7223K/3877/91
Id działki: 186401_1.0008.1536							
Wartość w tys. zł:				Rejestr zabytków :	Rejon statystyczny : 841970		
1622/2	35		Grunty orne	RIVa	0.8147	1.1490	
			Grunty orne	RIVb	0.3343		
Id działki: 186401_1.0008.1622/2							
Wartość w tys. zł:				Rejestr zabytków :	Rejon statystyczny : 841970		
1803	38,39,43		Pastwiska trwałe	PsIV	8.8859	12.5481	GIII7223K/3877/91
			Grunty orne	RIVa	2.7593		
			Grunty orne	RIVb	0.4768		
			Grunty orne	RV	0.4261		
Id działki: 186401_1.0008.1803							
Wartość w tys. zł:				Rejestr zabytków :	Rejon statystyczny : 841970		

Razem powierzchnia działek :

Słownie : dwadzieścia cztery ha. cztery tysiące trzynaście m. kwadr.

24.4013 ha

Sporządził : Helena Możdżeń

Z up. Prezydenta Miasta
 Tarnobrzeg
 Geod. i Kartograficzna
 w Tarnobrzegu
 mgr inż. Anna Lijonczyk-Ciuchaj
 Geneta Tarnobrzeg