

**Uchwała Nr XIX/282/2011
Rady Miasta Tarnobrzeg
Z dnia 21 grudnia 2011 r.**

w sprawie wyrażenia zgody na odstąpienie od obowiązku przetargowego trybu zawarcia umowy dzierżawy nieruchomości gruntowych stanowiących własność Gminy Tarnobrzeg.

Na podstawie art.18 ust.2 pkt. 9 lit. „a” ustawy z dnia 8 marca 1990r. o samorządzie gminnym /tekst jednolity; Dz.U. z 2001 r. Nr 142. poz. 1591; z późn. zm./ oraz art. 13 ust.1, art. 25 ust. 2 art. 37 ust. 4 ustawy z dnia 21 sierpnia 1997 r. o gospodarce nieruchomościami /tekst jednolity; Dz. U. z 2010 r. Nr 102 poz. 651 z późn. zm./ **Rada Miasta Tarnobrzeg**

uchwała , co następuje:

§ 1

Wyraża zgodę na odstąpienie od obowiązku przetargowego trybu zawarcia umowy dzierżawy nieruchomości gruntowej oznaczonej jako działka ewidencyjna nr 421 o pow. 0,6773 ha oraz części nieruchomości gruntowej oznaczonej jako działka ewidencyjna nr 1152/64 o pow. 5,0000 ha położonych w Tarnobrzegu obręb Wielowieś, stanowiących własność Gminy Tarnobrzeg na okres 6 lat z przeznaczeniem na cele rolne.

§ 2

Wydzierżawienie nieruchomości ozn. w § 1 następuje w drodze bezprzetargowej na rzecz Pani Remisławy Ordon.

§ 3

Wykonanie uchwały powierza się Prezydentowi Miasta Tarnobrzeg.

§ 4

Uchwała wchodzi w życie z dniem podjęcia.

Przewodniczący Rady


Dariusz Kolek

WYPIS Z REJESTRU GRUNTÓW

z dnia: 2011-11-30

Jednostka rejestrowa : G.267

| Lp | Podmiot ewidencyjny | Charakter własności / władania | Udział |
|----|--|-----------------------------------|--------|
| 1 | GMINA TARNOBRZEG TADEUSZA KOŚCIUSZKI 32; 39-400 TARNOBRZEG; | własność | 1/1 |

| Nr działki | Ark. | Położenie działki | Opis użytku | Oznaczenie użytków i konturów klasyfikac. | Pow. użytku [ha] | Pow. działki [ha] | Nr KW lub inny dokument własności |
|---|------|-------------------|----------------------------------|--|------------------------|-------------------------|---|
| 421 | 21 | | Łąki trwałe | ŁIV | 0.6773 | 0.6773 | TB1T/00068355/8 |
| Id działki: 186401_1.0009.421 Wartość w tys. zł: 0 () | | | | | | | |
| Rejestr zabytków : | | | | Rejon statystyczny : 840010 | | | |
| 1152/64 | 35 | | Łąki trwałe | ŁIV | 0.0266 | 22.3726 | TB1T/00027196/6 |
| | | | Pastwiska trwałe | PsIV | 15.0533 | | |
| | | | Pastwiska trwałe | PsV | 4.4329 | | |
| | | | Pastwiska trwałe | PsVI | 0.7323 | | |
| | | | Gr.pod wod.powierzch.stojącym | Ws | 0.5001 | | |
| | | | Rowy | W | 0.6885 | | |
| | | | Nieuzytki | N | 0.1910 | | |
| | | | Drogi | dr | 0.7479 | | |
| Id działki: 186401_1.0009.1152/64 Wartość w tys. zł: () | | | | | | | |
| Rejestr zabytków : | | | | Rejon statystyczny : 840010 | | | |

Razem powierzchnia działek :

23.0499 ha

Słownie : dwadzieścia trzy ha. czterysta dziewięćdziesiąt dziewięć m. kwadr.

Wypis zawiera dane według stanu na dzień : 2011-11-30

up. PREZYDENTA MIASTA
 Zastępca Naczelnika Wydziału
 Geodezji i Gospodarki Gruntami

Stanisław Czuchara

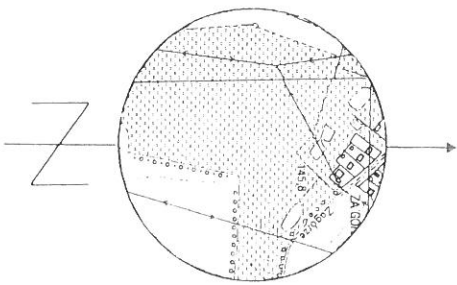
Sporządził : Małgorzata Kozak

ZAŁĄCZNIK DO UCHWAŁY NR 4 Z DNIA 21 grudnia 2014 r. RADY MIASTA TARNOBRZEG

Dziatka ewidencyjna nr: 1152/64
Powierzchnia: 5,00 ha
Właściciel: Gmina Tarnobrzeg
Lokalizacja: Tarnobrzeg obręb Wielowieś

Mapa ewidencji gruntów skala 1:2000

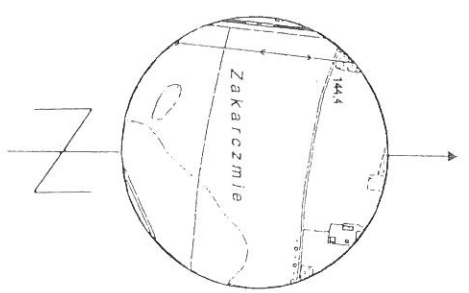
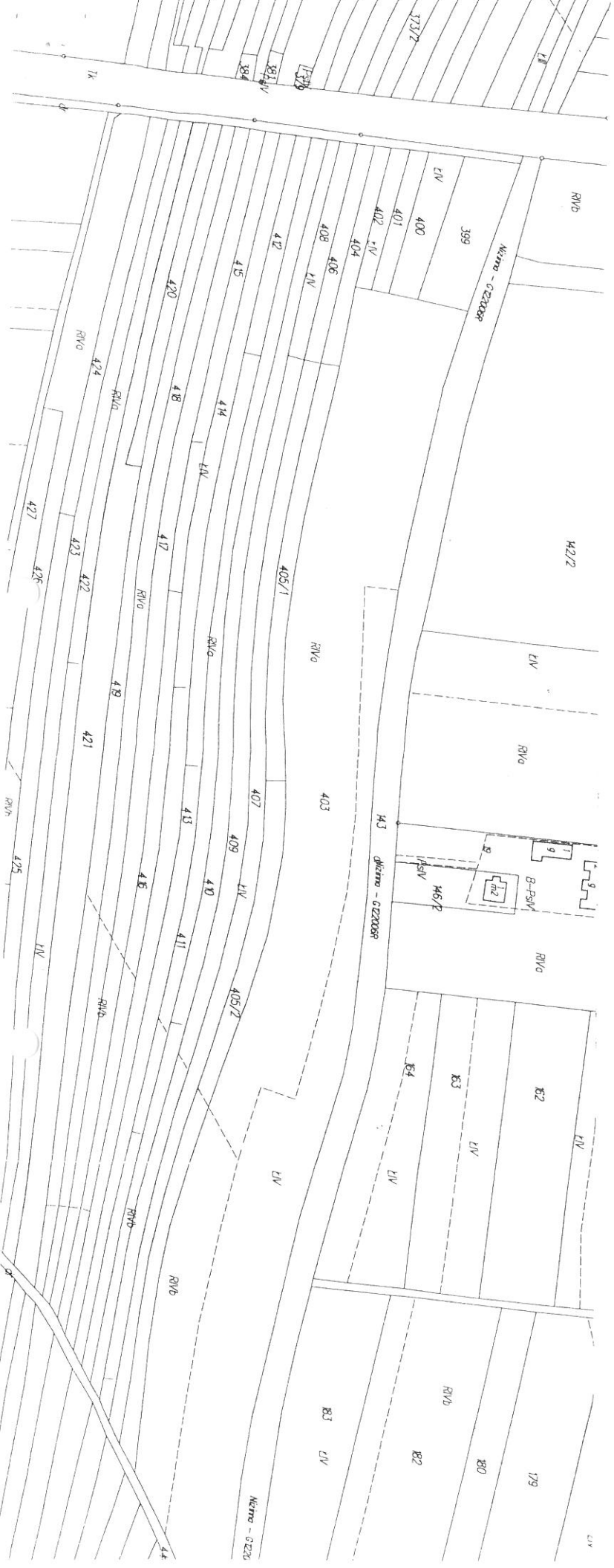
Szkiełko lokalizacyjny w skali 1:10 000



ZAŁĄCZNIK DO UCHWAŁY NR 2
 Z DNIA 21 grudnia 2014 r.
 RADY MIASTA TARNOBREZEG

Dziąka ewidencyjna nr: 421
 Powierzchnia: 0,6773 ha
 Właściciel: Gmina Tarnobrzeg
 Lokalizacja: Tarnobrzeg obręb Wielowieś

Mapa ewidencji gruntów skala 1:2000



Skic lokalizacyjny w skali 1:10 000

ZAŁĄCZNIK DO UCHWAŁY NR ...3.....
Z DNIA ...21 grudnia 2011 r.....
RADY MIASTA TARNOBRZEG

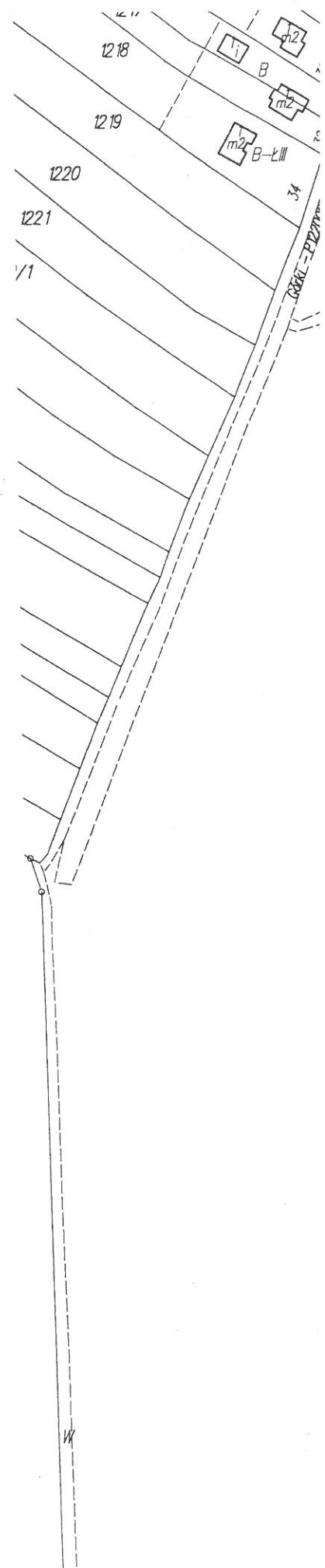
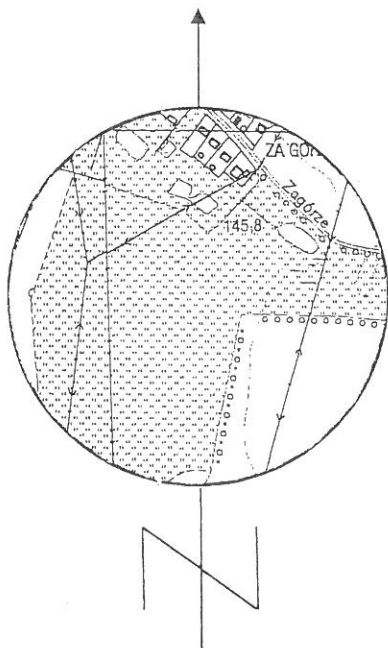
Działka ewidencyjna nr: 1152/64

Powierzchnia: 5,00 ha

Właściciel: Gmina Tarnobrzeg

Lokalizacja: Tarnobrzeg obręb Wielowieś

Szkic lokalizacyjny w skali 1: 10 000



ZAŁĄCZNIK DO UCHWAŁY NR⁴.....
Z DNIA 21 grudnia 2011r
RADY MIASTA TARNOBRZEG

Działka ewidencyjna nr: 421

Powierzchnia: 0,6773 ha

Właściciel: Gmina Tarnobrzeg

Lokalizacja: Tarnobrzeg obręb Wielowieś

Mapa ewidencji gruntów skala 1: 2000

