

**Uchwała Nr XXII/318/2012
Rady Miasta Tarnobrzeg
z dnia 23 lutego 2012r.**

w sprawie zbycia w trybie bezprzetargowym nieruchomości gruntowej stanowiącej własność Gminy Tarnobrzeg położonej w Tarnobrzegu przy ul. Piłsudskiego wraz z ustanowieniem służebności przejazdu i przechodu

Na podstawie art. 18 ust. 2 pkt. 9 lit. a ustawy z dnia 8 marca 1990 r. o samorządzie gminnym /tekst jednolity: Dz. U. z 2001 r. Nr 142 poz. 1591 z późn. zm. / oraz art. 13 ust.1 i art. 37 ust. 2 pkt. 6 ustawy z dnia 21 sierpnia 1997 r. o gospodarce nieruchomościami /tekst jednolity: Dz. U. z 2010 r. Nr 102 poz. 651 z późn. zm./ oraz art. 285 ustawy z dnia 23 kwietnia 1964 r. Kodeks cywilny (Dz. U. z 1964 r., Nr 16, poz. 93 ze zm.) **Rada Miasta Tarnobrzeg**

uchwala, co następuje:

§ 1

Wyraża zgodę na sprzedaż w trybie bezprzetargowym nieruchomości gruntowej niezabudowanej ozn. nr ewid. 2114/5 o powierzchni 0,0041 ha, objętej księgą wieczystą KW TB1T/0000567/3 stanowiącej własność Gminy Tarnobrzeg, położonej w Tarnobrzegu przy ul. Piłsudskiego na rzecz Pani Marii Paździory w celu poprawy warunków zagospodarowania nieruchomości przyległej oznaczonej nr ewid. 2114/6 o pow. 0,0063 ha, stanowiącej własność w/w osoby fizycznej z jednoczesnym ustanowieniem na działce ewid. nr 2114/5 prawa służebności przejazdu i przechodu na rzecz każdorazowego właściciela i posiadacza nieruchomości władnącej oznaczonej ewid. nr 2114/4 o pow. 0,0160 ha, która aktualnie stanowi własność Gminy Tarnobrzeg i jest objęta księgą wieczystą KW TB1T/0000567/3.

§ 2

Warunki sprzedaży zostaną określone w protokole z rokowań.

§ 3

Wykonanie uchwały powierza się Prezydentowi Miasta Tarnobrzeg .

§ 4

Uchwała wchodzi w życie z dniem podjęcia.

Przewodniczący Rady

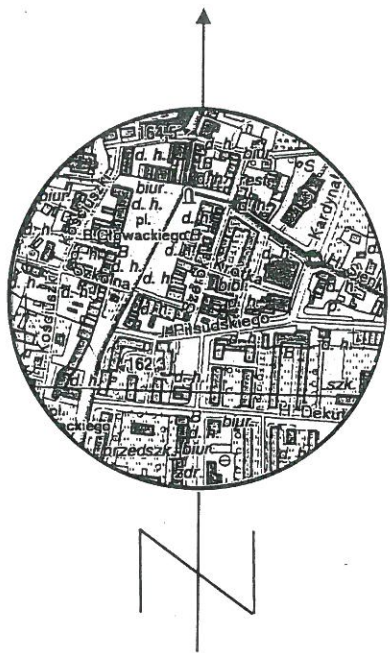


Dariusz Kołek

ZAŁĄCZNIK NR 1
DO UCHWAŁY NR XXII/318/2012
RADY MIASTA TARNOBZEG
Z DNIA 23 lutego 2012 r.

Szkic lokalizacyjny w skali 1: 10 000

Działka ewidencyjna nr: 2114/5
 Powierzchnia: 0,0041 ha
 Właściciel: Gmina Tarnobrzeg
 Lokalizacja: Tarnobrzeg ul. Piłsudskiego
 Księga wieczysta: TB1T/0000567/3



Mapa ewidencji gruntów skala 1: 500



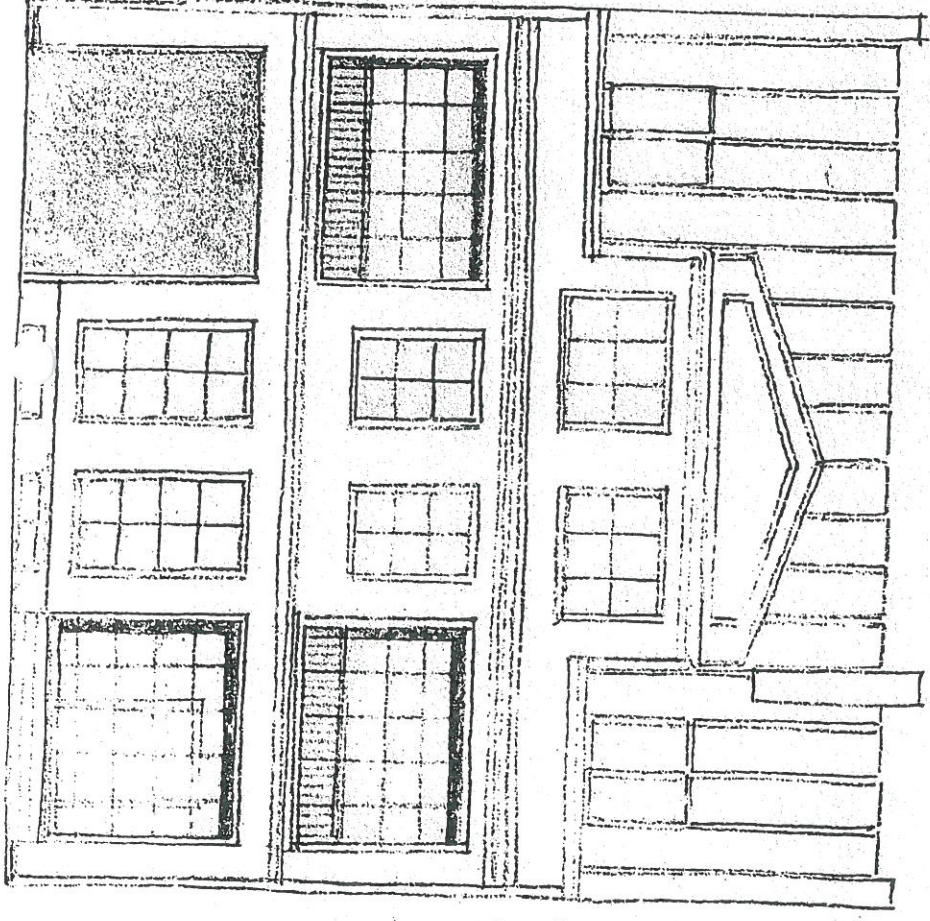
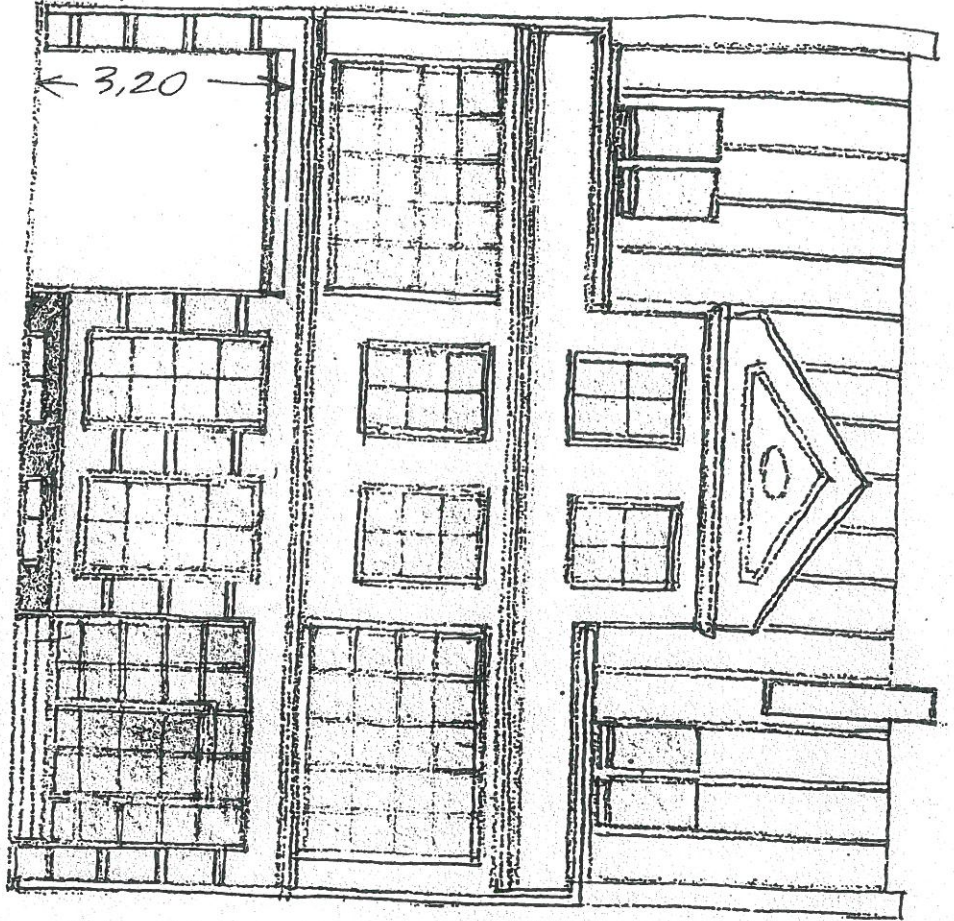
Józefa Piłsudskiego

LESTER WOOD & ASSOCIATES
Architects
2000 North 1st Street, Suite 100
Portland, Oregon 97208
Tel: 503/228-1100
Fax: 503/228-1101
www.lesterwood.com

3.11.2011

ATT. ①

FASADA POTI DIONIA



ATT. ②