

**Uchwała Nr XLIV/565/2013
Rady Miasta Tarnobrzega
z dnia 27 czerwiec 2013r.**

w sprawie zmiany obszaru objętego uchwałą Nr XXXVII/747/2009 Rady Miasta Tarnobrzeg z dnia 30 lipca 2009 r. w sprawie przystąpienia do sporządzenia miejscowego planu zagospodarowania przestrzennego osiedla Wielowieś w Tarnobrzegu.

Na podstawie art. 18 ust. 2 pkt 5 ustawy z dnia 8 marca 1990 r. o samorządzie gminnym (tekst jednolity: Dz. U. z 2013r. poz. 594) oraz art. 14 ust. 2 ustawy z dnia 27 marca 2003 r. o planowaniu i zagospodarowaniu przestrzennym (tekst jednolity: Dz. U. z 2012 r. poz. 647) **Rada Miasta Tarnobrzega**

postanawia, co następuje:

§1

Zmniejsza się obszar objęty Uchwałą Nr XXXVII/747/2009 Rady Miasta Tarnobrzeg z dnia 30 lipca 2009 r. w sprawie przystąpienia do sporządzenia miejscowego planu zagospodarowania przestrzennego osiedla Wielowieś w Tarnobrzegu zgodnie z załącznikiem graficznym do niniejszej uchwały.

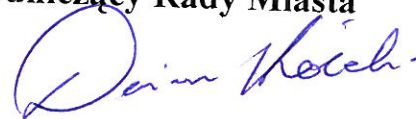
§2

Wykonanie uchwały powierza się Prezydentowi Miasta Tarnobrzega.

§3

Uchwała wchodzi w życie z dniem podjęcia.

Przewodniczący Rady Miasta



Dariusz Kolek

**Załącznik graficzny do Uchwały Nr XLIV/565/2013
Rady Miasta Tarnobrzega
z dnia 27 czerwca 2013r.**



1:25000



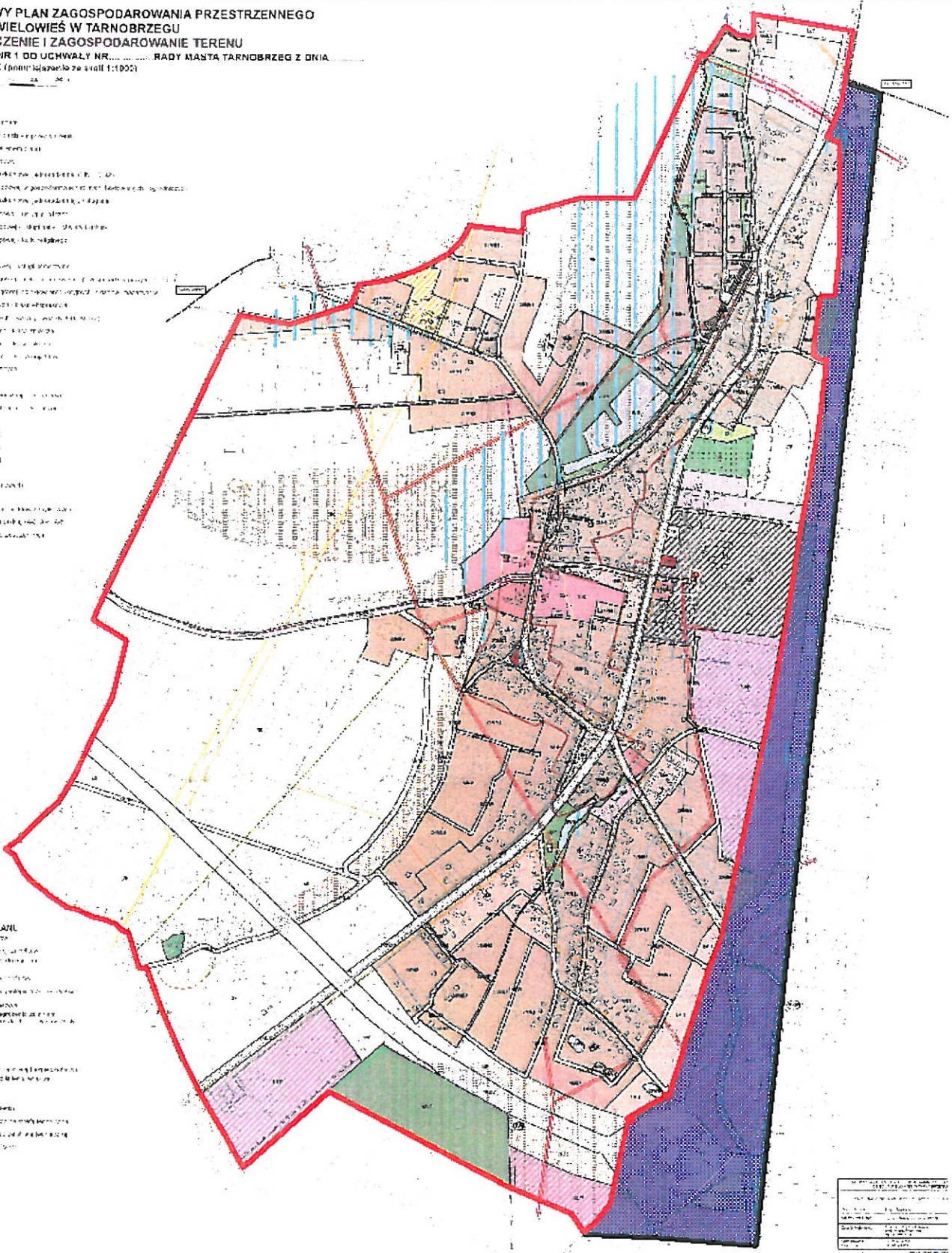
**MIEJSKOWY PLAN ZAGOSPODAROWANIA PRZESTRZENNEGO
OSIEDLA WIELOWIEŚ W TARNOBZEGU
PRZEZNACZENIE I ZAGOSPODAROWANIE TERENU
ZAŁĄCZNIK NR 1 DO UCHWAŁY NR..... RADY MIASTA TARNOBZEG Z DNIA.....
SKALA 1:1000 (format A4 arkusz 74 x 1000)**

USTALENIA PLANU



- 1. teren zabudowy mieszkaniowej
- 2. teren zabudowy usługowej
- 3. teren zabudowy przemysłowej
- 4. teren zabudowy rekreacyjnej
- 5. teren zabudowy sportowej
- 6. teren zabudowy kulturalnej
- 7. teren zabudowy administracyjnej
- 8. teren zabudowy publicznej
- 9. teren zabudowy o charakterze mieszanym
- 10. teren zabudowy o charakterze mieszanym
- 11. teren zabudowy o charakterze mieszanym
- 12. teren zabudowy o charakterze mieszanym
- 13. teren zabudowy o charakterze mieszanym
- 14. teren zabudowy o charakterze mieszanym
- 15. teren zabudowy o charakterze mieszanym
- 16. teren zabudowy o charakterze mieszanym
- 17. teren zabudowy o charakterze mieszanym
- 18. teren zabudowy o charakterze mieszanym
- 19. teren zabudowy o charakterze mieszanym
- 20. teren zabudowy o charakterze mieszanym
- 21. teren zabudowy o charakterze mieszanym
- 22. teren zabudowy o charakterze mieszanym
- 23. teren zabudowy o charakterze mieszanym
- 24. teren zabudowy o charakterze mieszanym
- 25. teren zabudowy o charakterze mieszanym
- 26. teren zabudowy o charakterze mieszanym
- 27. teren zabudowy o charakterze mieszanym
- 28. teren zabudowy o charakterze mieszanym
- 29. teren zabudowy o charakterze mieszanym
- 30. teren zabudowy o charakterze mieszanym
- 31. teren zabudowy o charakterze mieszanym
- 32. teren zabudowy o charakterze mieszanym
- 33. teren zabudowy o charakterze mieszanym
- 34. teren zabudowy o charakterze mieszanym
- 35. teren zabudowy o charakterze mieszanym
- 36. teren zabudowy o charakterze mieszanym
- 37. teren zabudowy o charakterze mieszanym
- 38. teren zabudowy o charakterze mieszanym
- 39. teren zabudowy o charakterze mieszanym
- 40. teren zabudowy o charakterze mieszanym
- 41. teren zabudowy o charakterze mieszanym
- 42. teren zabudowy o charakterze mieszanym
- 43. teren zabudowy o charakterze mieszanym
- 44. teren zabudowy o charakterze mieszanym
- 45. teren zabudowy o charakterze mieszanym
- 46. teren zabudowy o charakterze mieszanym
- 47. teren zabudowy o charakterze mieszanym
- 48. teren zabudowy o charakterze mieszanym
- 49. teren zabudowy o charakterze mieszanym
- 50. teren zabudowy o charakterze mieszanym

**INFORMACJE DODATKOWE
NIE STANOWIĄCE USTALEN PLANU**

- 1. teren wyłączone z opracowania
- 2. teren wyłączone z opracowania
- 3. teren wyłączone z opracowania
- 4. teren wyłączone z opracowania
- 5. teren wyłączone z opracowania
- 6. teren wyłączone z opracowania
- 7. teren wyłączone z opracowania
- 8. teren wyłączone z opracowania
- 9. teren wyłączone z opracowania
- 10. teren wyłączone z opracowania
- 11. teren wyłączone z opracowania
- 12. teren wyłączone z opracowania
- 13. teren wyłączone z opracowania
- 14. teren wyłączone z opracowania
- 15. teren wyłączone z opracowania
- 16. teren wyłączone z opracowania
- 17. teren wyłączone z opracowania
- 18. teren wyłączone z opracowania
- 19. teren wyłączone z opracowania
- 20. teren wyłączone z opracowania
- 21. teren wyłączone z opracowania
- 22. teren wyłączone z opracowania
- 23. teren wyłączone z opracowania
- 24. teren wyłączone z opracowania
- 25. teren wyłączone z opracowania
- 26. teren wyłączone z opracowania
- 27. teren wyłączone z opracowania
- 28. teren wyłączone z opracowania
- 29. teren wyłączone z opracowania
- 30. teren wyłączone z opracowania
- 31. teren wyłączone z opracowania
- 32. teren wyłączone z opracowania
- 33. teren wyłączone z opracowania
- 34. teren wyłączone z opracowania
- 35. teren wyłączone z opracowania
- 36. teren wyłączone z opracowania
- 37. teren wyłączone z opracowania
- 38. teren wyłączone z opracowania
- 39. teren wyłączone z opracowania
- 40. teren wyłączone z opracowania
- 41. teren wyłączone z opracowania
- 42. teren wyłączone z opracowania
- 43. teren wyłączone z opracowania
- 44. teren wyłączone z opracowania
- 45. teren wyłączone z opracowania
- 46. teren wyłączone z opracowania
- 47. teren wyłączone z opracowania
- 48. teren wyłączone z opracowania
- 49. teren wyłączone z opracowania
- 50. teren wyłączone z opracowania



Miejscowy Plan Zagospodarowania Przestrzennego	
Osiedla Wielowieś w Tarnobrzegu	
Przeznaczenie i zagospodarowanie terenu	
Załącznik nr 1 do uchwały nr..... Rady Miasta Tarnobrzeg z dnia.....	
Skala 1:1000	
Data:	
Lp. Nr. Nazwa	
1.
2.
3.
4.
5.
6.
7.
8.
9.
10.
11.
12.
13.
14.
15.
16.
17.
18.
19.
20.
21.
22.
23.
24.
25.
26.
27.
28.
29.
30.
31.
32.
33.
34.
35.
36.
37.
38.
39.
40.
41.
42.
43.
44.
45.
46.
47.
48.
49.
50.

-  Obszary wyłączone z opracowania
-  Nowa granica opracowania