

**Uchwała Nr XLIV/568/2013  
Rady Miasta Tarnobrzega  
z dnia 27 czerwca 2013r.**

**w sprawie wyrażenia zgody na odstąpienie od obowiązku przetargowego trybu zawarcia umowy dzierżawy nieruchomości gruntowych stanowiących własność Gminy Tarnobrzeg**

Na podstawie art. 18 ust. 2 pkt. 9 lit. a ustawy z dnia 8 marca 1990 r. o samorządzie gminnym / tekst jednolity: Dz.U. z 2013r. poz.594 / oraz art. 13 ust. 1, art. 25 ust. 2 i art. 37 ust. 4 ustawy z dnia 21 sierpnia 1997 r. o gospodarce nieruchomościami /tekst jednolity:Dz. U. z 2010 r. Nr 102 poz. 651 z późn. zm./ **Rada Miasta Tarnobrzega**

**uchwała, co następuje:**

**§ 1**

Wyraża zgodę na odstąpienie od obowiązku przetargowego trybu zawarcia do dnia 30 stycznia 2020 r. umowy dzierżawy nieruchomości gruntowej ozn. nr ewid. 266/1 o pow. 0,7958 ha i części nieruchomości gruntowej ozn. nr ewid. 919/1 o pow. 6,00 ha położonych w Tarnobrzegu obręb Zakrzów oraz części nieruchomości gruntowych oznaczonych nr ewid. 19 o pow. 0,9637 ha, 831/3 o pow. 3,29 ha i 832/4 o pow. 2,50 ha położonych w Tarnobrzegu obręb Sielec, stanowiących własność Gminy Tarnobrzeg z przeznaczeniem na cele rolne.

**§ 2**

Wydzierżawienie nieruchomości oznaczonych w § 1 następuje w drodze bezprzetargowej na rzecz Pana Piotra Lisa.

**§ 3**

Traci moc uchwała Nr XIII/167/2007 Rady Miasta Tarnobrzega z dnia 23 października 2007 r. w sprawie wyrażenia zgody na odstąpienie od obowiązku przetargowego trybu zawarcia umowy dzierżawy na okres 10 lat.

**§ 4**

Wykonanie uchwały powierza się Prezydentowi Miasta Tarnobrzega.

**§ 5**

Uchwała wchodzi w życie z dniem podjęcia.

**Przewodniczący Rady**

  
**Dariusz Kołek**

## WYPIS Z REJESTRU GRUNTÓW

z dnia: 2013-06-12

Jednostka rejestrowa : G.276

Lp	Podmiot ewidencyjny	Charakter własności / władania	Udział
1	GMINA TARNOBRZEG TADEUSZA KOŚCIUSZKI 32; 39-400 TARNOBRZEG;	własność	1/1

Nr działki	Ark.	Położenie działki	Opis użytku	Oznaczenie użytków i konturów klasyfikac.	Pow. użytku [ha]	Pow. działki [ha]	Nr KW lub inny dokument własności
266/1	7,10	TARNOBRZEG	Grunty orne	RIIIb	0.1821	0.7958	G.III.7223K/126/93
			Grunty orne	RIVa	0.4018		TB1T/00065933/3
			Grunty orne	RIVb	0.2119		

Id działki: 186401\_1.0010.266/1  
Wartość w tyś. zł: 0 ( )      Rejestr zabytków :      Rejon statystyczny :

Razem powierzchnia działek :

0.7958 ha

Słownie : siedem tysięcy dziewięćset pięćdziesiąt osiem m. kwadr.

Wypis zawiera dane według stanu na dzień : 2013-06-12

z up. PREZYDENTA MIASTA  
Zastępca Naczelnika Wydziału  
Geodezji i Gospodarki Gruntami

*Stanisław Czuchara*

Sporządził : Dorota Ginal-Hnat

## WYPIS Z REJESTRU GRUNTÓW

z dnia: 2013-06-12

Jednostka rejestrowa : G.136

Lp	Podmiot ewidencyjny	Charakter własności / władania	Udział
1	GINA TARNOBRZEG TADEUSZA KOŚCIUSZKI 32; 39-400 TARNOBRZEG;	własność	1/1

Nr działki	Ark.	Położenie działki	Opis użytku	Oznaczenie użytków i konturów klasyfikac.	Pow. użytku [ha]	Pow. działki [ha]	Nr KW lub inny dokument własności
831/3	10.13		Pastwiska trwałe	PsIII	1.3548	3.9280	GIII.7223K/3161/91
			Pastwiska trwałe	PsIV	2.4544		
			Pastwiska trwałe	PsV	0.1188		

Id działki: 186401\_1.0007.831/3

Wartość w tys. zł: ( )

Rejestr zabytków :

Rejon statystyczny : 840020

832/4	10.13		Pastwiska trwałe	PsII	1.3905	8.2067	GR.7211-1/8/98
			Pastwiska trwałe	PsIII	2.4164		LWH 149
			Pastwiska trwałe	PsIV	3.1649		
			Pastwiska trwałe	PsV	1.2349		

Id działki: 186401\_1.0007.832/4

Wartość w tys. zł: 0 ( )

Rejestr zabytków :

Rejon statystyczny : 840020

Razem powierzchnia działek :

12.1347 ha

Słownie : dwanaście ha. jeden tysiąc trzysta czterdzieści siedem m. kwadr.

Wypis zawiera dane według stanu na dzień : 2013-06-12

up. PREZYDENTA MIASTA  
 Zastępca Naczelnika Wydziału  
 Geodezji i Gospodarki Gruntami

Stanisław Czuchara

Sporządził : Dorota Ginal-Hnat

PREZYDENT MIASTA TARNOBRZĘGA  
Grodzki Ośrodek Dokumentacji  
Geodezyjnej i Kartograficznej  
w Tarnobrzegu  
ul. Mickiewicza 7  
39-400 Tarnobrzeg

Województwo : podkarpackie  
Powiat : m.Tarnobrzeg  
Jednostka ewidencyjna : 186401\_1 M.Tarnobrzeg  
Obręb : 0010 ZAKRZÓW

## WYPIS Z REJESTRU GRUNTÓW

z dnia: 2013-06-12

Jednostka rejestrowa : G.427

Lp	Podmiot ewidencyjny	Charakter własności / władania	Udział
1	GMINA TARNOBRZEG TADEUSZA KOŚCIUSZKI 32; 39-400 TARNOBRZEG;	własność	1/1

Nr działki	Ark.	Położenie działki	Opis użytku	Oznaczenie użytków i konturów klasyfikac.	Pow. użytku [ha]	Pow. działki [ha]	Nr KW lub inny dokument własności
919/1	25,21	TARNOBRZEG PARKOWA 1	Pastwiska trwałe	PsIII	7.6699	7.8871	TB1T/00028604/7
			Rowy	W	0.2172		

Id działki: 186401\_1.0010.919/1

Wartość w tys. zł: 0 ( )

Rejestr zabytków :

Rejon statystyczny :

Razem powierzchnia działek :

7.8871 ha

Słownie : siedem ha. osiem tysięcy osiemset siedemdziesiąt jeden m. kwadr.

Wypis zawiera dane według stanu na dzień : 2013-06-12

Prezydent Miasta  
Zastępca Dyrektora Wydziału  
Geodezji i Gospodarki Gruntami

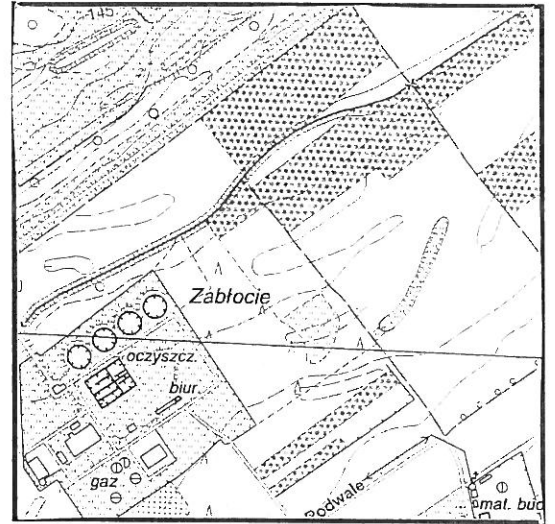
Stanisław Czuchara

Sporządził : Dorota Ginal-Hnat

**ZAŁĄCZNIK NR ...1.....**  
**DO UCHWAŁY NR XLIV/568/2013.**  
**RADY MIASTA TARNOBRZEGA**  
**Z DNIA ...27...CZERWCA...2013r.....**

Szkic lokalizacyjny w skali 1: 10 000

Działka ewidencyjna nr: 266/1  
Powierzchnia: 0,7958 ha  
Właściciel: Gmina Tarnobrzeg  
Lokalizacja: Tarnobrzeg obręb Zakrzów

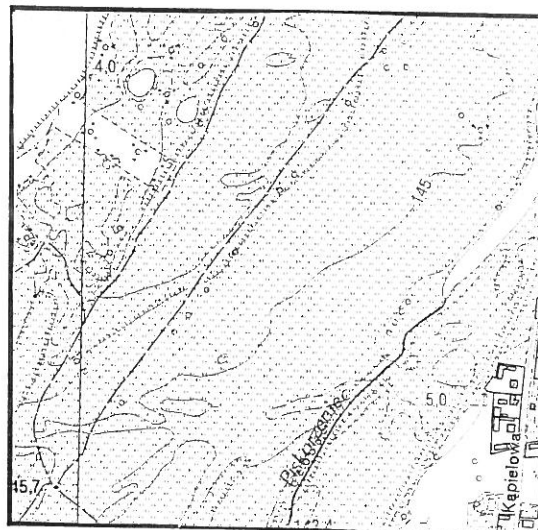


Mapa ewidencji gruntów skala 1: 2000



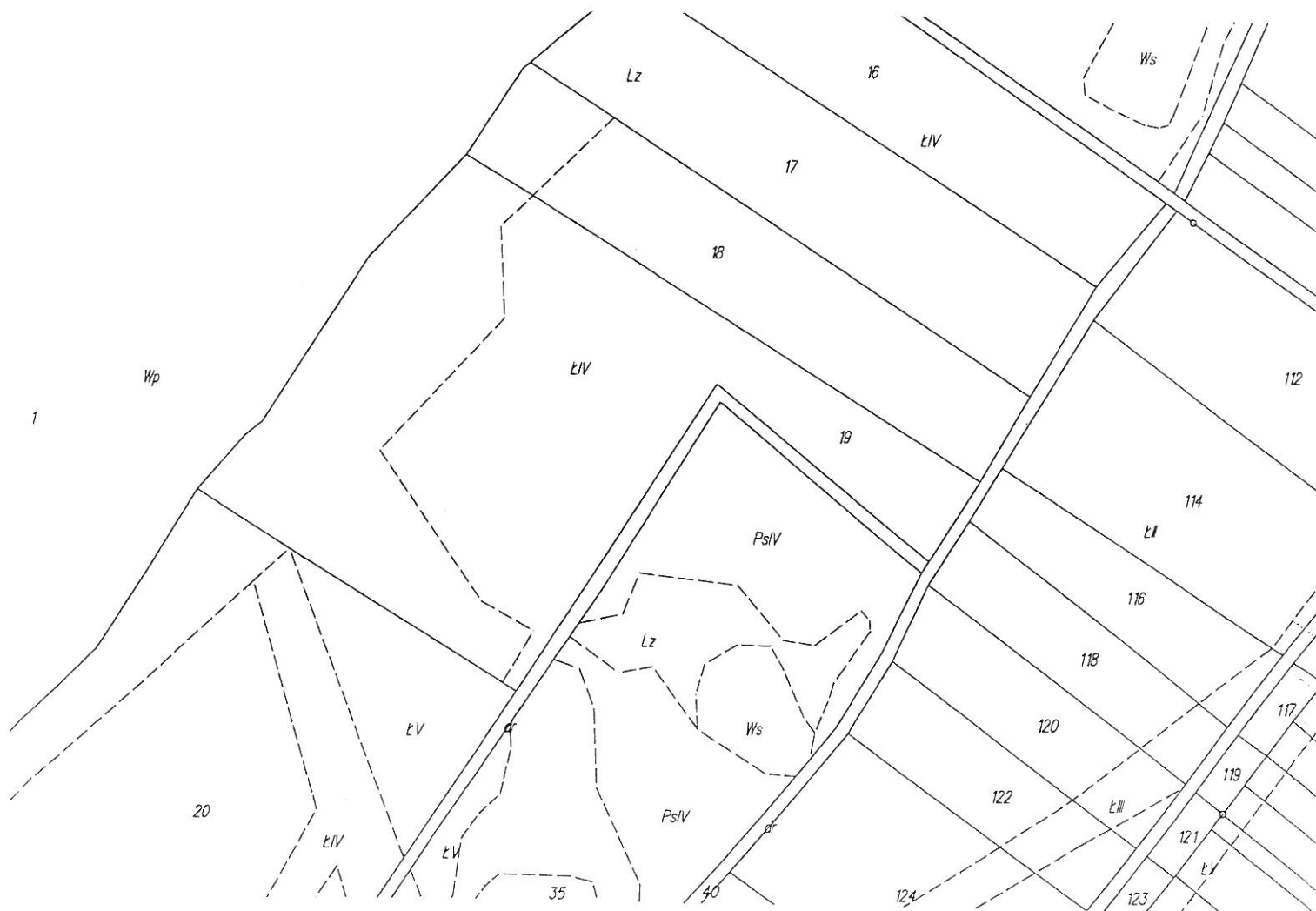
ZAŁĄCZNIK NR ...2.....  
DO UCHWAŁY NR ..XLIIV/568/2013  
RADY MIASTA TARNOBRZEGA  
Z DNIA ...27..CZERWCOI...2013r.....

Szkic lokalizacyjny w skali 1: 10 000



Działka ewidencyjna nr: 19  
Powierzchnia: 0,9637 ha  
Właściciel: Gmina Tarnobrzeg  
Lokalizacja: Tarnobrzeg obręb Sielec

Mapa ewidencji gruntów skala 1: 2000



ZAŁĄCZNIK NR 3  
 DO UCHWAŁY NR XLIV/568/2013  
 RADY MIASTA TARNOBRZEGA  
 Z DNIA ... 27.02.2013r.

Mapa ewidencji gruntów skala 1:2000

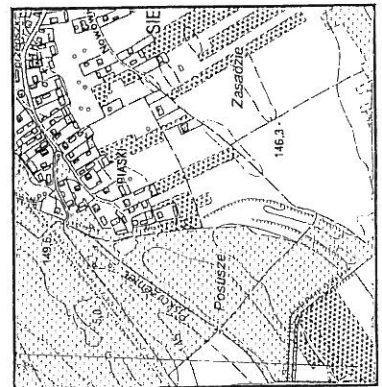
Właściciel: Gmina Tarnobrzeg  
 Lokalizacja: Tarnobrzeg obręb Sielec

Działka ewidencyjna nr: 831/3  
 Powierzchnia: 3,29 ha

Działka ewidencyjna nr: 832/4  
 Powierzchnia: 2,50 ha



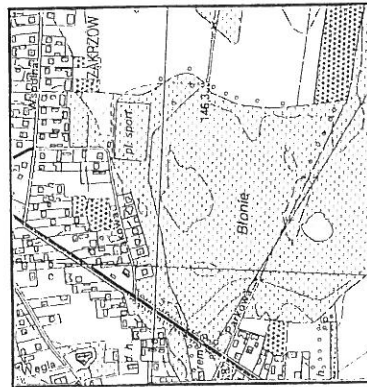
Szkiec lokalizacyjny w skali 1:10 000



ZAŁĄCZNIK NR 4.....  
 DO UCHWAŁY NR XLIV/568/2013.....  
 RADY MIASTA TARNOBREZGA  
 Z DNIA ...27.02.2013r.....

Dziatka ewidencyjna nr: 919/1  
 Powierzchnia: 6,00 ha  
 Właściciel: Gmina Tarnobrzeg  
 Lokalizacja: Tarnobrzeg obręb Zakrzów

Szkiec lokalizacyjny w skali 1: 10 000



Mapa ewidencyjna gruntów skala 1: 2000

