

**Uchwała Nr XLV/590/2013
Rady Miasta Tarnobrzega
z dnia 25 lipca 2013r.**

**w sprawie zbycia w trybie bezprzetargowym nieruchomości gruntowych
położonych w Tarnobrzegu obr. Ocice.**

Na podstawie art. 18 ust. 2 pkt. 9 lit. a ustawy z dnia 8 marca 1990 r. o samorządzie gminnym / Dz. U. 2013 . 594 t.j./ oraz art. 13 ust. 1, art. 28 ust. 1 i art. 37 ust. 2 pkt. 6 ustawy z dnia 21 sierpnia 1997 r. o gospodarce nieruchomościami /tekst jednolity: Dz. U. z 2010 r. Nr 102 poz. 651 z późn. zm./ **Rada Miasta Tarnobrzega**

uchwała, co następuje:

§ 1

Wyraża zgodę na sprzedaż w trybie bezprzetargowym nieruchomości gruntowych stanowiących własność gminy Tarnobrzeg, położonych w Tarnobrzegu, obr. Ocice wymienionych w załączniku Nr 1 do niniejszej uchwały, w celu poprawy warunków zagospodarowania nieruchomości przyległych stanowiących własność osób fizycznych.

§ 2

Wykonanie uchwały powierza się Prezydentowi Miasta Tarnobrzega.

§ 3

Uchwała wchodzi w życie z dniem podjęcia.

Przewodniczący Rady

Dariusz Kołek



**ZALĄCZNIK NR 3 DO UCHWAŁY NR XLV/590/2013
Z DNIA 25 lipca 2013 r
RADY MIASTA TARNOBRZEGA**

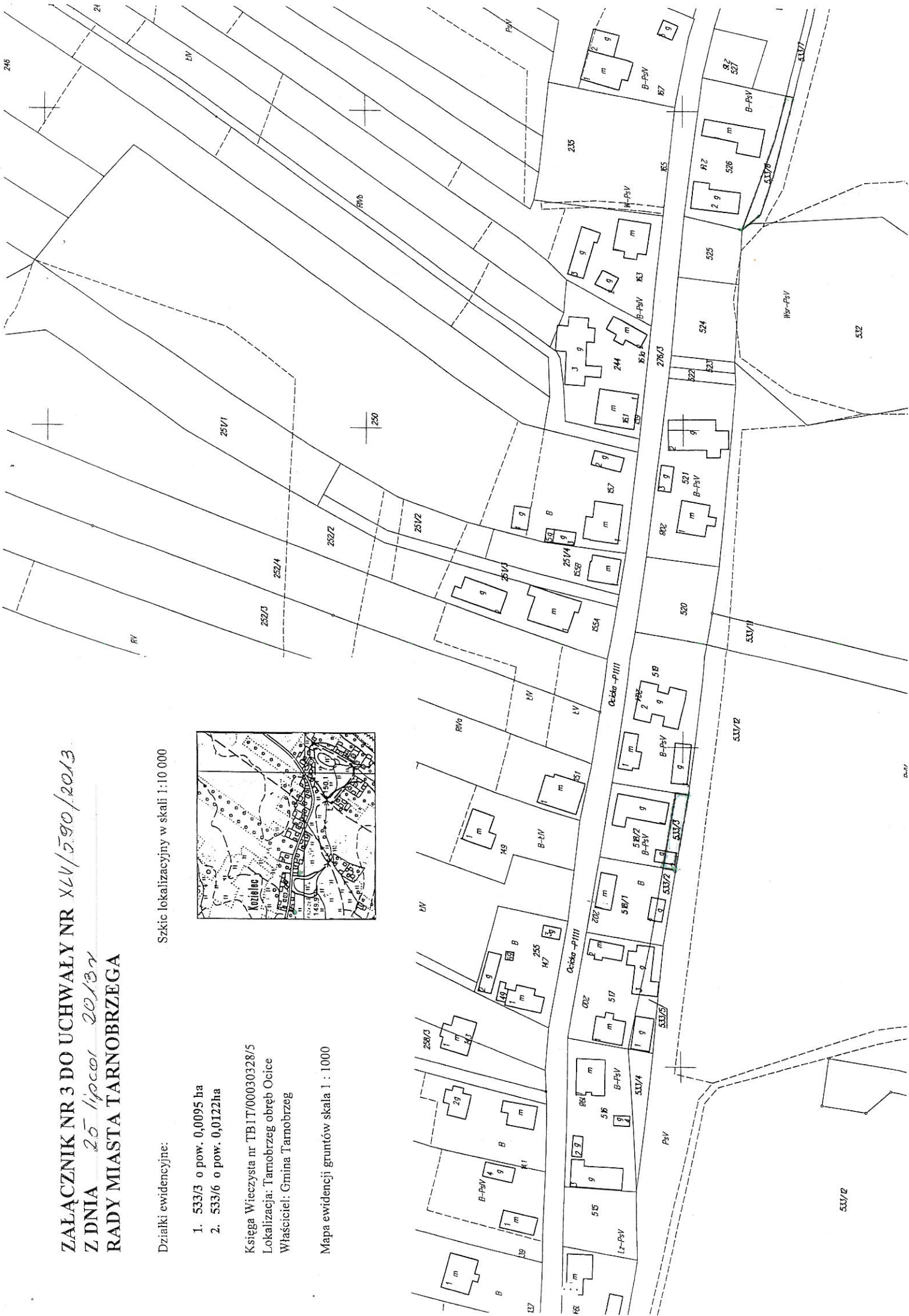
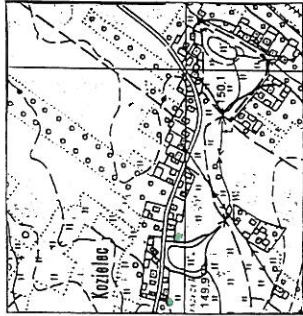
Działki ewidencyjne:

1. 533/3 o pow. 0,0095 ha
2. 533/6 o pow. 0,0122 ha

Księga Wieczysta nr TB1T/00030328/5
Lokalizacja: Tarnobrzeg obręb Ociec
Właściciel: Gmina Tarnobrzeg

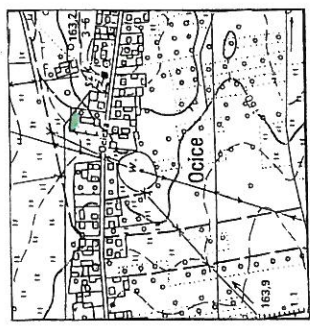
Mapa ewidencji gruntów skala 1 : 1000

Szkiełko lokalizacyjny w skali 1:10 000



**ZALĄCZNIK NR 2 DO UCHWAŁY NR XLV/590/2013
Z DNIA 25 lipca 2013 r.
RADY MIASTA TARNOBREZGA**

Szkiełko lokalizacyjny w skali 1:10 000



Działka ewidencyjna
Nr 14/4 o pow. 0,0350 ha
Księga Wieczysta nr TB117/00030328/5
Lokalizacja: Tarnobrzeg obręb Ocieca
Właściciel: Gmina Tarnobrzeg

Mapa ewidencji gruntów skala 1 : 1000



Województwo : podkarpackie
Powiat : m.Tarnobrzeg
Jednostka ewidencyjna : 186401_1 M.Tarnobrzeg
Obręb : 0006 OCICE

Urząd Miasta Tarnobrzeg
ul. Dąbrowskiego 11
39-100 Tarnobrzeg
tel. 12 742 10 00
www.tarnobrzeg.pl

WYPIS Z REJESTRU GRUNTÓW

z dnia: 2013-07-01

Jednostka rejestrowa : G.23

Lp	Podmiot ewidencyjny	Charakter własności / władania	Udział
1	GMINA TARNOBRZEG TADEUSZA KOŚCIUSZKI 32; 39-400 TARNOBRZEG;	własność	1/1

Nr działki	Ark.	Położenie działki	Opis użytku	Oznaczenie użytków i konturów klasyfikac.	Pow. użytku [ha]	Pow. działki [ha]	Nr KW lub inny dokument własności
14/4	6		Pastwiska trwałe	PsVI	0.0350	0.0350	TB1T/00030328/5
Id działki: 186401_1.0006.14/4 Wartość w tys. zł: () Rejestr zabytków : Rejon statystyczny :							
533/3	7		Tereny mieszkaniowe	B	0.0095	0.0095	TB1T/00030328/5
Id działki: 186401_1.0006.533/3 Wartość w tys. zł: () Rejestr zabytków : Rejon statystyczny :							
533/6	7		Użytki rolne zabudowane	B-PsV	0.0122	0.0122	TB1T/00030328/5
Id działki: 186401_1.0006.533/6 Wartość w tys. zł: () Rejestr zabytków : Rejon statystyczny :							

Razem powierzchnia działek :

0.0567 ha

Słownie : pięćset sześćdziesiąt siedem m. kwadr.

Wypis zawiera dane według stanu na dzień : 2013-07-01

z up. PREZYDENTA Miasta
Zastępca Naczelnika Wydziału
Geodezji i Gospodarki Gruntami

Stanisław Czuchara

Sporządził : Małgorzata Kozak

