

**Uchwała Nr L/637/2013
Rady Miasta Tarnobrzega
z dnia 28 listopada 2013r.**

w sprawie wyrażenia zgody na oddanie w najem w trybie przetargu nieruchomości zabudowanej zespołem budynków Hotelu „Nadwiślańskiego”, położonej w Tarnobrzegu, ul. Przy Zalewie.

Na podstawie art.18 ust. 2 pkt. 9 lit a ustawy z dnia 8 marca 1990 r. o samorządzie gminnym (tekst jednolity Dz.U. 2013 poz. 594 z późn. zm.) oraz art. 13 ust. 1, art. 37 ust. 4 ustawy z dnia 21 sierpnia 1997 r. o gospodarce nieruchomościami (tekst jednolity Dz. U. z 2010 r. nr 102, poz. 651 z późn. zm.)
Rada Miasta Tarnobrzega

uchwała, co następuje:

§ 1

Wyraża zgodę na oddanie w najem w trybie przetargu na okres 25 lat nieruchomość oznaczoną nr ewidencyjnym 300/6 o pow. 0,6045 ha, położoną w Tarnobrzegu, obręb Tarnobrzeg, oznaczoną KW nr TB1T/00051458/8, zabudowaną budynkami hotelu, bazy turystycznej, pomocniczo-gospodarczym i garażem, stanowiącą własność Gminy Tarnobrzeg z przeznaczeniem na działalność hotelarsko-usługową.

§ 2

Wykonanie uchwały powierza się Prezydentowi Miasta Tarnobrzega.

§ 3

Uchwała wchodzi w życie z dniem podjęcia.

Przewodniczący Rady

Dariusz Kołek

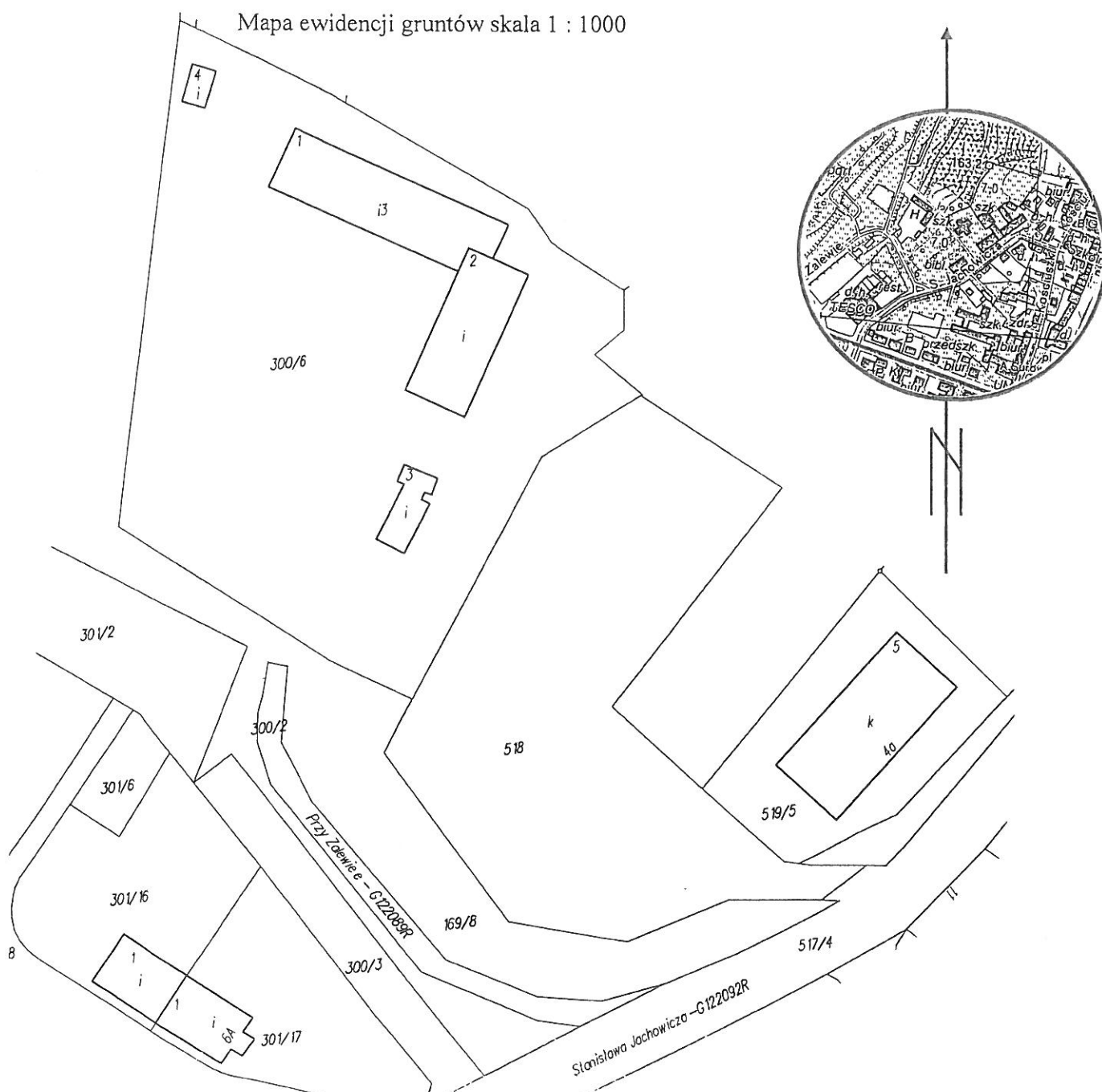


ZAŁĄCZNIK DO UCHWAŁY NR L/837/2013
Z DNIA 28.11.2013r
RADY MIASTA TARNOBRZEGA

Działka ewidencyjna nr : 300/6
Powierzchnia: 0,6045 ha
Właściciel : Gmina Tarnobrzeg
Księga wieczysta: TB1T/00051458/8
Lokalizacja : Tarnobrzeg ul. Przy Zalewie

Szkic lokalizacyjny w skali 1:10 000

Mapa ewidencji gruntów skala 1 : 1000



WYPIS Z REJESTRU GRUNTÓW

z dnia: 2013-11-12

Jednostka rejestrowa : G.207

Lp	Podmiot ewidencyjny	Charakter własności / władania	Udział
1	GMINA TARNOBRZEG TADEUSZA KOŚCIUSZKI 32; 39-400 TARNOBRZEG;	własność	1/1

Nr działki	Ark.	Położenie działki	Opis użytku	Oznaczenie użytków i konturów klasyfikac.	Pow. użytku [ha]	Pow. działki [ha]	Nr KW lub inny dokument własności
300/6	31.36	PRZY ZALEWIE	Inne tereny zabudowane	Bi	0.6045	0.6045	G.III-7223K/1149/92 TB1T/00051458/8

Id działki: 186401_1.0012.300/6

Wartość w tys. zł: 0 ()

Rejestr zabytków :

Rejon statystyczny : 840053

Razem powierzchnia działek :

0.6045 ha

Słownie : sześć lysiący czterdzieści pięć m. kwadr.

Wypis zawiera dane według stanu na dzień : 2013-11-12

PREZYDENT MIASTA
Zastępca Naczelnika Wydziału
Geodezji i Gospodarki Gruntami

Stanisław Czuchara

Sporządził : Katarzyna Pawlak



170/15

3699

WYRYS

z mapy ewidencyjnej

obręb TARNOBRZEG

Skala 1:1000 karta mapy

PREZYDENT MIASTA TARNOBRZEGA
 Grodzki Ośrodek Dokumentacji
 Geodezyjnej i Kartograficznej w Tarnobrzegu

Poświadczam zgodność niniejszego dokumentu
 z oryginałem przyjętym do państwowego zasobu
 geodezyjnego kartograficznego Prezydenta Miasta
 Tarnobrzega

w dniu **25 MAJ 2005**

[Signature]
 Z up. PREZYDENTA MIASTA
 Zastępca Naczelnika Wydziału
 Gospodarki Gruntami

Tarnobrzeg, dnia **12 LIP 2013**

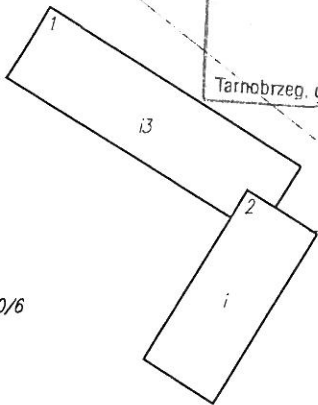
Stanisław Czuchara

169/6

4
i

170/14

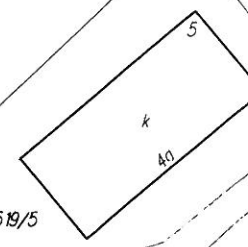
300/6



519/6

519/5

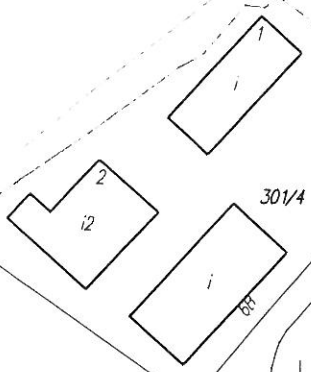
519/5



301/2

300/2

518



301/4

301/6

301/16

Przy Zelenie - G122092R

LP-FSW
169/8

300/3

301/8

301/9

301/17

301/10

301/11

301/13
h2

301/14

517/4

Stanisława Jachowicza - G122092R

516/3

514/5