

UCHWAŁA NR LV/681/2014

Rady Miasta Tarnobrzega

z dnia 27 lutego 2014 r.

**w sprawie sprzedaży w drodze przetargu nieruchomości zabudowanej
wraz z oddaniem w użytkowanie wieczyste udziału w nieruchomości
stanowiącej drogę dojazdową, położonych w Tarnobrzegu obręb Mokrzeszów.**

Na podstawie art.18 ust.2 pkt.9 lit. a ustawy z dnia 8 marca 1990 r. o samorządzie gminnym / j. t. Dz. U. z 2013 r. poz.594 z późn. zm./ oraz art.28 ust.1 i art.37 ust.1 ustawy z dnia 21 sierpnia 1997 r. o gospodarce nieruchomościami / j.t. Dz. U. z 2010 r. Nr 102 poz. 651 z późn. zm./ Rada Miasta Tarnobrzega uchwala, co następuje:

§ 1 .

Wyraża zgodę na sprzedaż w drodze przetargu nieruchomości zabudowanej garażem, stanowiącej własność gminy Tarnobrzeg oznaczonej nr ewid. 3102/695 o pow.0,0018 ha objętej księgą wieczystą Nr TB1T/00040711/0 wraz z oddaniem w użytkowanie wieczyste na okres 40 lat udziału wynoszącego $\frac{1}{31}$ część w działce ozn. nr ewid. 3102/49 o pow.0,0468 ha objętej księgą wieczystą Nr TB1T/00045923/4 stanowiącej drogę dojazdową do garażu, położonych w Tarnobrzegu obręb Mokrzeszów.

§ 2 .

Wykonanie uchwały powierza się Prezydentowi Miasta Tarnobrzega.

§ 3 .

Uchwała wchodzi w życie z dniem podjęcia.

Przewodniczący Rady

Dariusz Kolek

Elektronicznie podpisany przez:
DARIUSZ KOLEK; RADA MIASTA
TARNOBRZEG
Data: 2014.03.04 11:22:48
Odcisk palca certyfikatu: 3b4f8aab91a
9bf6f0e6daaf734080516bfa b54d

ZAŁĄCZNIK NR 1
DO UCHWAŁY NR LV/681/2014
RADY MIASTA TARNOBRZEGA
Z DNIA 27.11.2014

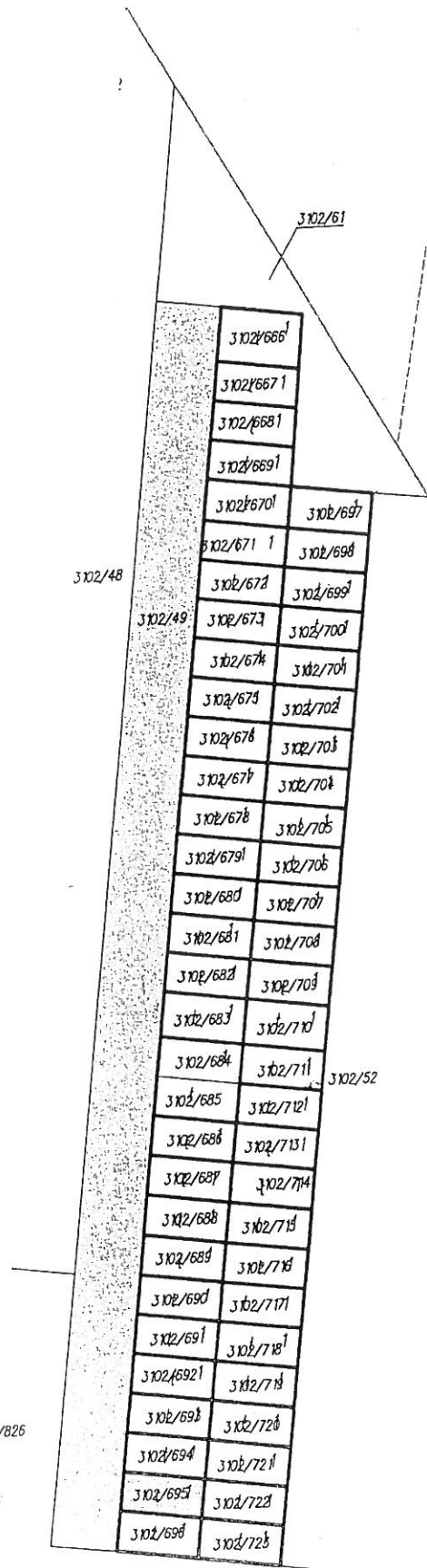
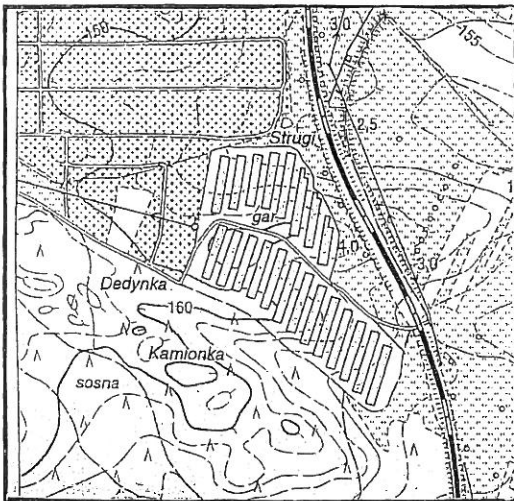
Mapa ewidencji gruntów skala 1: 500

Właściciel: Gmina Tarnobrzeg
 Lokalizacja: Tarnobrzeg obręb Mokrzychów

Działka ewidencyjna nr: 3102/695
 Powierzchnia: 0,0018 ha
 Księga wieczysta: TB1T/00040711/0

Działka ewidencyjna nr: 3102/49
 Powierzchnia: 0,0468 ha
 Księga wieczysta: TB1T/00045923/4

Szkic lokalizacyjny w skali 1: 10 000



URZĄD MIASTA TARNOBRZEGA
Wydział Geodezji i Gospodarki Gruntami
ul. Mickiewicza 7, 89-400 Tarnobrzeg
tel. :15 822 65 70 fax: : 15 822 52 81

Województwo : podkarpackie
Powiat : m.Tarnobrzeg
Jednostka ewidencyjna : 186401_1 M.Tarnobrzeg
Obręb : 0004 MOKRZYSZÓW

WYPIS Z REJESTRU MIENIA

z dnia: 2014-02-11


Numer inwentarzowy działki : 4-3102/49

Udział	Podmiot ewidencyjny	Charakter własność / władania
1/1	GINA TARNOBRZEG	własność

RST	Nr działki	Położenie działki	Użytki [m ²]	Pow. działki [m ²]	Nr KW lub inny dokument własności
030	3102/49		Bi 468	468	TB1T/00045923/4

Wypis zawiera dane według stanu na dzień: 2014-02-11

Sporządził: Katarzyna Pawlak

Z. W. PRZEMYSŁA
Zastępca Wójta
Geodezji i Gospodarki Gruntami


Województwo : podkarpackie
Powiat : m.Tarnobrzeg
Jednostka ewidencyjna : 186401_1 M.Tarnobrzeg
Obręb : 0004 MOKRZYSZÓW

WYPIS Z REJESTRU MIENIA

z dnia: 2014-02-11

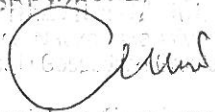
Numer inwentarzowy działki : 4-3102/695

Udział	Podmiot ewidencyjny	Charakter własność / władania
1/1	GINA TARNOBRZEG	własność

RST	Nr działki	Położenie działki	Użytki [m ²]	Pow. działki [m ²]	Nr KW lub inny dokument własności
030	3102/695		Bi 18	18	TB1T/00040711/0

Wypis zawiera dane według stanu na dzień: 2014-02-11

Sporządził: Katarzyna Pawlak

Z. J. PRZYBYŁA
Zastępca Dyrektora
Geodezji i Gospodarki Gruntami

Sędziwo Chyżera