

UCHWAŁA NR LV/683/2014

Rady Miasta Tarnobrzega

z dnia 27 lutego 2014 r.

w sprawie wyrażenia zgody na odstąpienie od obowiązku przetargowego trybu zawarcia umowy dzierżawy części nieruchomości gruntowej stanowiącej własność Gminy Tarnobrzeg.

Na podstawie art.18 ust.2 pkt.9 lit. „a” ustawy z dnia 8 marca 1990 r. o samorządzie gminnym / j.t. Dz. U. 2013 poz. 594 z późn. zm. / oraz art. 13 ust.1, art. 25 ust.2, art. 37 ust.4, ustawy z dnia 21 sierpnia 1997 r. o gospodarce nieruchomościami /j.t. Dz. U. z 2010 r. Nr 102 poz. 651 z późn. zm./ Rada Miasta Tarnobrzega uchwala, co następuje:

§ 1 .

Wyraża zgodę na odstąpienie od obowiązku przetargowego trybu zawarcia na okres powyżej trzech lat do dnia 26 stycznia 2020 r. umowy dzierżawy części nieruchomości gruntowej oznaczonej nr ewid. 102/100 o łącznej powierzchni 7,4629 ha, położonej w Tarnobrzegu obręb Wielowieś, stanowiącej własność Gminy Tarnobrzeg z przeznaczeniem na cele rolne.

§ 2 .

Wydzierżawienie nieruchomości ozn. w § 1 następuje w drodze bezprzetargowej na rzecz Pana Jacka Kwiatkowskiego.

§ 3 .

Wykonanie uchwały powierza się Prezydentowi Miasta Tarnobrzega.

§ 4 .

Uchwała wchodzi w życie z dniem podjęcia.

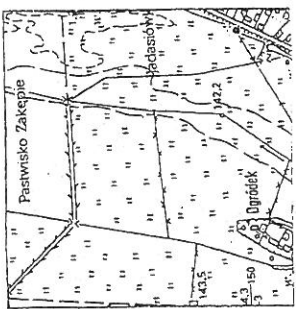
Przewodniczący Rady

Dariusz Kolek

Elektronicznie podpisany przez
DARIUSZ KOŁEK, RADA MIASTA
TARNOBRZEG
Data: 2014.03.04 12:14:44
Odcisk palca certyfikatu: 3b4f8aab91a
9bf6f0e6daaf734080516bfa b54d

ZALĄCZNIK NR I DO UCHWAŁY NR LV/683/2014
Z DNIA 02.11.2014
RADY MIASTĄ TARNOBREGA

Szkie lokalizacyjny w skali 1:10 000



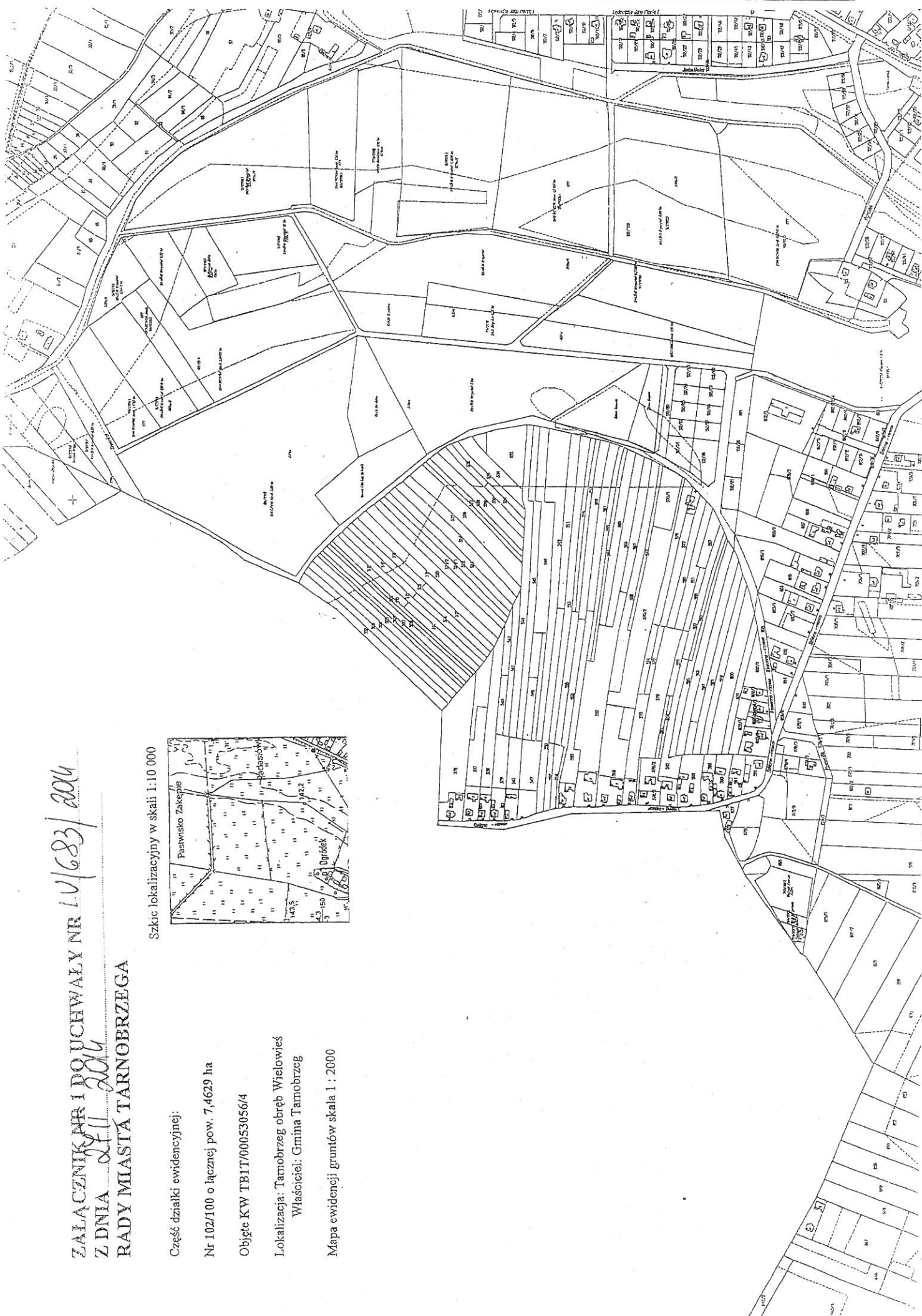
Część działki ewidencyjnej:

Nr 102/100 o łącznej pow. 7,4629 ha

Objęte KW TB1T/00053056/4

Lokalizacja: Tarnobrzeg obręb Wielowieś
Właściciel: Gmina Tarnobrzeg

Mapa ewidencji gruntów skala 1 : 2000



WYPIS Z REJESTRU MIENIA

z dnia: 2014-02-11


Numer inwentarzowy działki : 9-102/100

Udział	Podmiot ewidencyjny	Charakter własność / władania
1/1	GINA TARNOBRZEG	własność

RST	Nr działki	Położenie działki	Użytki [m ²]	Pow. działki [m ²]	Nr KW lub inny dokument własności
013	102/100		Ps IV 253507 R IVb 129712 R IVa 117136 R V 107026 Ps V 51847 Ps III 46596 Ps VI 27491 W 18961 Ls VI 8620 R IIIb 8457 Ls IV 4661 Lz IV 4576 R VI 4523 R IIIa 3102 ł III 2688 N 2592 ł IV 1155 Ws 578 Ls III 57	793285	TB1T/00053056/4 G. III.7223k/4100/91

Wypis zawiera dane według stanu na dzień: 2014-02-11

Sporządził Katarzyna Pawlak


Zastępca Dyrektora Wydziału
Geodezji i Gospodarki Gruntami

Stanisław Cuchara