

UCHWAŁA NR LV/684/2014

Rady Miasta Tarnobrzega

z dnia 27 lutego 2014 r.

**w sprawie sprzedaży w drodze przetargu nieruchomości
położonych w Tarnobrzegu przy ul. Wrzosowej, obręb Mokrzeszów
z przeznaczeniem pod budownictwo mieszkaniowe jednorodzinne.**

Na podstawie art. 18 ust. 2 pkt. 9 lit. a ustawy z dnia 8 marca 1990 r. o samorządzie gminnym / j.t. Dz. U. 2013 poz. 594 z późn. zm. / oraz art. 28, art. 37 ust. 1, ustawy z dnia 21 sierpnia 1997 r. o gospodarce nieruchomościami /j.t. Dz. U. z 2010 r. Nr 102 poz. 651 z późn. zm./ Rada Miasta Tarnobrzega uchwala, co następuje:

§ 1 .

Wyraża zgodę na sprzedaż w drodze przetargu nieruchomości oznaczonych w ewidencji: nr 1399/12 o powierzchni 0,0941 ha i nr 1399/15 o powierzchni 0,1069 ha, objętych KW TBIT/00050521/4 stanowiących własność Gminy Tarnobrzeg, położonych w Tarnobrzegu przy ul. Wrzosowej obręb Mokrzeszów z przeznaczeniem pod budownictwo mieszkaniowe jednorodzinne.

§ 2 .

Wykonanie uchwały powierza się Prezydentowi Miasta Tarnobrzega.

§ 3 .

Uchwała wchodzi w życie z dniem podjęcia.

Przewodniczący Rady

Dariusz Kolek

Elektronicznie podpisany przez
DARIUSZ KOLEK; RADA MIASTA
TARNOBRZEG
Data: 2014.03.04 12:21:01
Odcisk palca certyfikatu 3b4f 8aab 91a
9bf6 f0e6 daaf 7340 8051 6bfa b54d

ZALĄCZNIK NR 1 DO UCHWAŁY NR
Z DNIA 21.11.2014
RADY MIASTA TARNOBREZGA

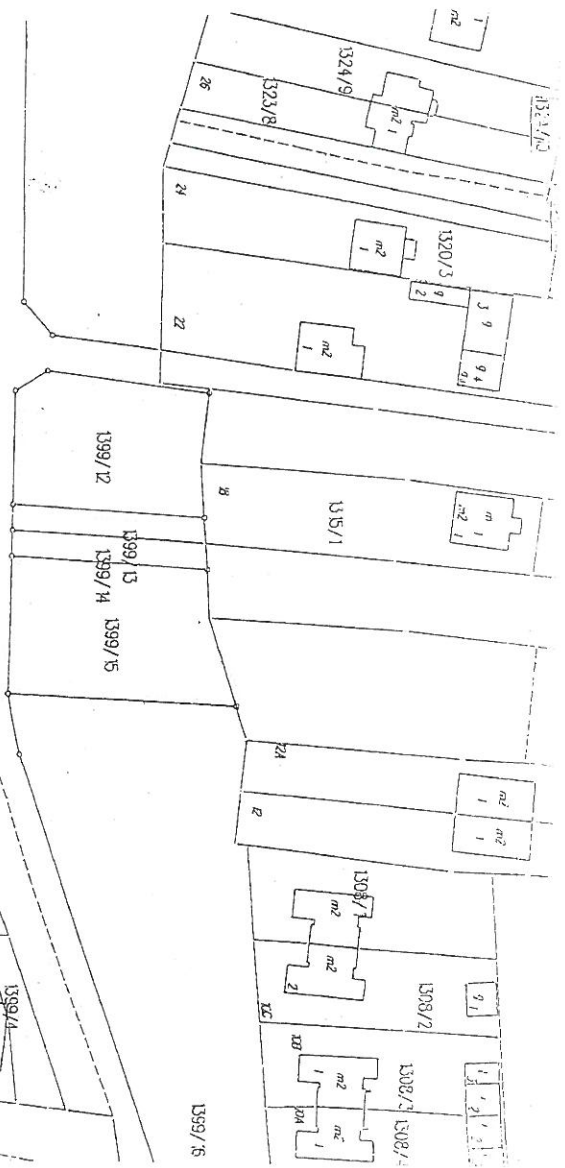
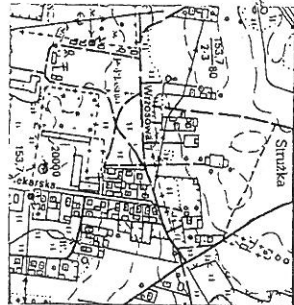
1/684/2014

Działki ewidencyjne:
Nr 1399/12 o pow. 0,0941 ha
Nr 1399/15 o pow. 0,1069 ha

Objęcie KW TBI/T/00050521/4

Lokalizacja: Tarnobrzeg obręb Mikrzyków
Właściciel: Gmina Tarnobrzeg
Mapa ewidencyjny gruntów skala 1 : 1000

Szkiec lokalizacyjny w skali 1:10 000



Urząd Gminy Tarnobrzeg
Wydział Geodezji i Gospodarki Nieruchomościami
ul. Tarnobrzeg 10 27-110 Tarnobrzeg
tel. 15 822 65 70 fax: 15 822 62 31

Województwo : podkarpackie
Powiat : m.Tarnobrzeg
Jednostka ewidencyjna : 186401_1 M.Tarnobrzeg
Obręb : 0004 MOKRZYSZÓW

WYPIS Z REJESTRU MIENIA

z dnia: 2014-02-11

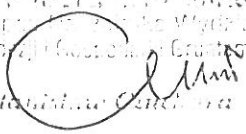
Numer inwentarzowy działki : GG/013/14/4

Udział	Podmiot ewidencyjny	Charakter własność / władania
1/1	GINA TARNOBRZEG	własność

RST	Nr działki	Położenie działki	Użytki [m ²]	Pow. działki [m ²]	Nr KW lub inny dokument własności
013	1399/12		Ps VI 941	941	TB1T/00050521/4 G.III.7223k/5492/91

Wypis zawiera dane według stanu na dzień: 2014-02-11

Sporządził: Katarzyna Pawlak

Z up. PRZEZYMISŁA MŁYDZI
Zastępca Dyrektora Miejskiego
Geodezji i Gospodarki Nieruchomościami

Stanisław Czuchra

Województwo: podkarpackie
Powiat: m. Tarnobrzeg
Jednostka ewidencyjna: 186401_1 M. Tarnobrzeg
Obręb: 0004 MOKRZYSZÓW

Województwo : podkarpackie
Powiat : m.Tarnobrzeg
Jednostka ewidencyjna : 186401_1 M.Tarnobrzeg
Obręb : 0004 MOKRZYSZÓW

WYPIS Z REJESTRU MIENIA

z dnia: 2014-02-11

Numer inwentarzowy działki : GG/013/14/7

Udział	Podmiot ewidencyjny	Charakter własność / władania
1/1	GMINA TARNOBRZEG	własność

RST	Nr działki	Położenie działki	Użytki [m ²]	Pow. działki [m ²]	Nr KW lub inny dokument własności
013	1399/15		Ps VI 1069	1069	TB1T/00050521/4 G.III.7223k/5492/91

Wypis zawiera dane według stanu na dzień: 2014-02-11

Sporządził: Katarzyna Pawlak

z up. PREZYDENTA
Zastępca Naczelnika Wydziału
Geodezji i Gospodarki Gruntami

Stanisław Czuchara