

**UCHWAŁA NR LV/690/2014**

**Rady Miasta Tarnobrzega**

z dnia 27 lutego 2014 r.

**w sprawie nadania nazwy drodze wewnętrznej położonej w Tarnobrzegu obręb Kajmów.**

Na podstawie art. 18 ust. 2 pkt. 13 ustawy z dnia 8 marca 1990 r. o samorządzie gminnym / t.j. Dz. U. z 2013 r. poz. 594 ze zm./ oraz art. 8 ust. 1a ustawy z dnia 21 marca 1985 r. o drogach publicznych / t.j. Dz. U. z 2013 r. poz. 260 ze zm./ Rada Miasta Tarnobrzega uchwala, co następuje:

**§ 1.**

Nadać nazwę ul. „Żeglarska” drodze wewnętrznej, oznaczonej w ewidencji gruntów jako działki o nr ewid. 45/4, 44/5, 43/4, 42/7, 82/6, 492/1, 102/2, 101/4, 99/2, 100/4, 104/4, 234/9, 235/4, 235/3, 235/1, 234/13 położone w Tarnobrzegu obręb Kajmów.

**§ 2.**

Szkic sytuacyjny ulic opisanych w § 1 stanowi załącznik do uchwały.

**§ 3.**

Wykonanie uchwały powierza się Prezydentowi Miasta Tarnobrzega.

**§ 4.**

Uchwała wchodzi w życie po upływie 14 dni od daty ogłoszenia w Dzienniku Urzędowym Województwa Podkarpackiego.

**Przewodniczący Rady**

**Dariusz Kolek**

Elektronicznie podpisany przez:  
DARIUSZ KOLEK; RADA MIASTA  
TARNOBRZEG  
Data: 2014.03.04 13:54:43  
Odcisk palca certyfikatu: 3b4f8aab91a  
9b16f0e6daaf734080516bfa b54d

ZAŁĄCZNIK NR 1  
DO UCHWAŁY NR 1130/2014  
RADY MIASTA TARNOBREZGA  
Z DNIA 08.11.2014

Lokalizacja: Tarnobrzeg obręb Kajmów

Właściciel: Kopalnia Starki „Machów” S.A. w likwidacji

Działki ewidencyjne nr: 82/6, 235/1

Właściciel: Skarb Państwa

Użytkownik wieczysty: Kopalnia Starki „Machów” S.A. w likwidacji

Działki ewidencyjne nr: 42/7, 43/4, 44/5, 45/4, 492/1, 235/3, 235/4

Właściciel: Gmina Tarnobrzeg

Działki ewidencyjne nr: 234/13, 99/2, 102/2

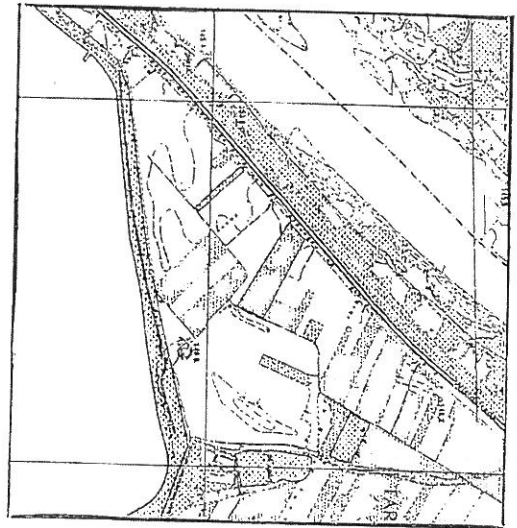
Właściciel: Skarb Państwa

Użytkownik wieczysty: Gmina Tarnobrzeg

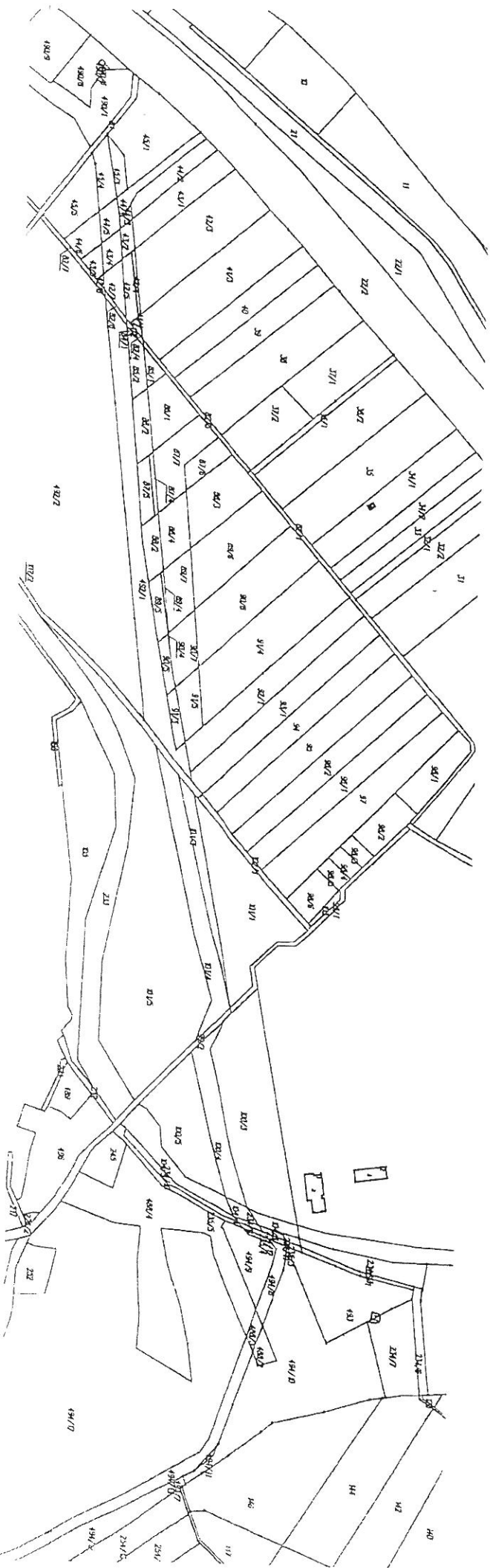
Działki ewidencyjne nr: 100/4, 101/4, 104/4, 234/9

Właściciel: Skarb Państwa

Działki ewidencyjne nr: 235/3, 235/4



Szkic lokalizacyjny w skali 1:20 000



Mapa ewidencyjna w skali 1:5000

Urząd Gminy Tarnobrzeg  
Wydział Geodezji i Gospodarki Nieruchomościami  
ul. Krakowska 7, 69-100 Tarnobrzeg  
tel. 15 622 09 70 fax 15 622 09 51

Województwo : podkarpackie  
Powiat : m.Tarnobrzeg  
Jednostka ewidencyjna : 186401\_1 M.Tarnobrzeg  
Obręb : 0002 KAJMÓW

## WYPIS Z EWIDENCJI ZASOBU NIERUCHOMOŚCI SKARBU PAŃSTWA

z dnia 2014-02-20

Udział	Podmiot ewidencyjny	Charakter własność / władania
1/1	SKARB PAŃSTWA	własność

RST	Nr działki	Położenie działki	Użytki [m <sup>2</sup> ]	Pow. działki [m <sup>2</sup> ]	Nr KW lub inny dokument własności
050	235/4		Tr 183	183	

Wypis zawiera dane według stanu na dzień 2014-02-20

Sporządził Michał Dziadura

Z up. p. ... KRAJSTWA  
Zast. ...  
Geodezja i Gospodarka Nieruchomościami  
*Stanisław Czuchura*

URZĄD MIASTA TARNOBRZEGA  
Wydział Geodezji i Gospodarki Gruntami  
ul. Mickiewicza 7, 39-400 Tarnobrzeg  
tel.: 15 822 65 70 fax.: 15 822 52 81

Województwo : podkarpackie  
Powiat : m.Tarnobrzeg  
Jednostka ewidencyjna : 186401\_1 M.Tarnobrzeg  
Obręb : 0002 KAJMÓW

## WYPIS Z EWIDENCJI GMINNEGO ZASOBU NIERUCHOMOŚCI

z dnia: 2014-02-20

Numer inwentarzowy działki : 2-234/9

Udział	Podmiot ewidencyjny	Charakter własność / władania
1/1	SKARB PAŃSTWA	własność
1/1	GMINA TARNOBRZEG	użytkowanie wieczyste

RST	Nr działki	Położenie działki	Użytki [m <sup>2</sup> ]	Pow. działki [m <sup>2</sup> ]	Nr KW lub inny dokument własności
050	234/9		Tr 98	98	TB1T/00070889/7 Rep. A: 13706/2010

Wypis zawiera dane według stanu na dzień: 2014-02-20

Sporządził: Katarzyna Pawlak

Z UP. PRACOWNIKÓW MIASTA  
Zastępca Dyrektora Wydziału  
Geodezji i Gospodarki Gruntami  
*Stanisław Czuchra*  
Stanisław Czuchra

## WYPIS Z EWIDENCJI GMINNEGO ZASOBU NIERUCHOMOŚCI

z dnia. 2014-02-20

Numer inwentarzowy działki : 2-234/13

Udział	Podmiot ewidencyjny	Charakter własność / władania
1/1	GMINA TARNOBRZEG	własność

RST	Nr działki	Położenie działki	Użytki [m <sup>2</sup> ]	Pow. działki [m <sup>2</sup> ]	Nr KW lub inny dokument własności
013	234/13		Ps III 1654	1654	TB1T/00071990/5 Rep. A. 7892/2011

Wypis zawiera dane według stanu na dzień: 2014-02-20

Sporządził: Katarzyna Pawlak

Urząd Gminy Tarnobrzeg  
Zastępca Burmistrza  
Gosława Czuchara  
*Gosława Czuchara*  
Gosława Czuchara

Urząd Miasta Tarnobrzeg  
ul. 14 października 7, 09-400 Tarnobrzeg  
tel.: 15 622 65 70 fax.: 15 622 62 51

Województwo : podkarpackie  
Powiat : m.Tarnobrzeg  
Jednostka ewidencyjna : 186401\_1 M.Tarnobrzeg  
Obręb : 0002 KAJMÓW

## WYPIS Z EWIDENCJI GMINNEGO ZASOBU NIERUCHOMOŚCI

z dnia: 2014-02-20


Numer inwentarzowy działki : GG/070/13/114

Udział	Podmiot ewidencyjny	Charakter własność / władania
1/1	GINA TARNOBRZEG	własność

RST	Nr działki	Położenie działki	Użytki [m <sup>2</sup> ]	Pow. działki [m <sup>2</sup> ]	Nr KW lub inny dokument własności
070	102/2		dr 354 Wp 1585 Ti 130 W 24 Ł IV 135	2228	TB1T/00046142/2 N-VII.7531.3 2013

Wypis zawiera dane według stanu na dzień: 2014-02-20

Sporządził: Katarzyna Pawlak

  
Katarzyna Pawlak  
Urząd Miasta Tarnobrzeg

**WYPIS Z EWIDENCJI  
ZASOBU NIERUCHOMOŚCI SKARBU PAŃSTWA**

z dnia 2014-02-20


Udział	Podmiot ewidencyjny	Charakter własność / władania			
1/1	SKARB PAŃSTWA	własność			

RST	Nr działki	Położenie działki	Użytki [m <sup>2</sup> ]	Pow. działki [m <sup>2</sup> ]	Nr KW lub inny dokument własności
050	235/3		Tr 72	72	

Wypis zawiera dane według stanu na dzień 2014-02-20

Sporządził Michał Dziadura

Z UP. I OS. W. 186401\_1 M. TARNOBREG  
Zastępca Dyrektora  
Geodezji i Gospodarki Nieruchomościami  
  
Stanisław Czuchra



## WYPIS Z EWIDENCJI GMINNEGO ZASOBU NIERUCHOMOŚCI

z dnia: 2014-02-20

Numer inwentarzowy działki : GG/070/13/101

Udział	Podmiot ewidencyjny	Charakter własność / władania
1/1	GMINA TARNOBRZEG	własność

RST	Nr działki	Położenie działki	Użytki [m <sup>2</sup> ]	Pow. działki [m <sup>2</sup> ]	Nr KW lub inny dokument własności
070	99/2		K 225 Wp 1797 Ti 76 Ł IV 70 W 11	2179	TB1T/00071383/7 N-VII.7531.3.2013

Wypis zawiera dane według stanu na dzień: 2014-02-20

Sporządził: Katarzyna Pawlak

Z up. ...  
Zastępczyni ...  
Geod. ...

Stanisław Czuchura



## WYPIS Z EWIDENCJI GMINNEGO ZASOBU NIERUCHOMOŚCI

z dnia: 2014-02-20

Numer inwentarzowy działki : 2-100/4

Udział	Podmiot ewidencyjny	Charakter własność / władania
1/1	SKARB PAŃSTWA	własność
1/1	GINA TARNOBRZEG	użytkowanie wieczyste

RST	Nr działki	Położenie działki	Użytki [m <sup>2</sup> ]	Pow. działki [m <sup>2</sup> ]	Nr KW lub inny dokument własności
050	100/4		Tr 2548	2548	TB1T/00070889/7 Rep. A: 13706/2010

Wypis zawiera dane według stanu na dzień: 2014-02-20

Sporządził: Katarzyna Pawlak

Urząd Miasta Tarnobrzeg  
Wydział Informatyki  
Katarzyna Czuchara

URZĄD MIASTA TARNOBRZEG  
Wydział Geodezji i Gospodarki Gruntami  
ul. Mickiewicza 7, 39-400 Tarnobrzeg  
tel.: 15 822 65 70 fax: 15 822 52 61

Województwo : podkarpackie  
Powiat : m.Tarnobrzeg  
Jednostka ewidencyjna : 186401\_1 M.Tarnobrzeg  
Obręb : 0002 KAJMÓW

## WYPIS Z EWIDENCJI GMINNEGO ZASOBU NIERUCHOMOŚCI

z dnia 2014-02-20

Numer inwentarzowy działki : 2-101/4

Udział	Podmiot ewidencyjny	Charakter własność / władania
1/1	SKARB PAŃSTWA	własność
1/1	GMINA TARNOBRZEG	użytkowanie wieczyste

RST	Nr działki	Położenie działki	Użytki [m <sup>2</sup> ]	Pow. działki [m <sup>2</sup> ]	Nr KW lub inny dokument własności
050	101/4		Tr 4012	4012	TB1T/00070889/7 Rep. A: 13706/2010

Wypis zawiera dane według stanu na dzień: 2014-02-20

Sporządził: Katarzyna Pawlak

Z. up. PRACOWNIKI MIASTA  
Zastępca Naczelnika Wydziału  
Geodezji i Gospodarki Gruntami  
*Stanisław Czuchra*

## WYPIS Z EWIDENCJI GMINNEGO ZASOBU NIERUCHOMOŚCI

z dnia: 2014-02-20


Numer inwentarzowy działki : 2-104/4

Udział	Podmiot ewidencyjny	Charakter własność / władania
1/1	SKARB PAŃSTWA	własność
1/1	GMINA TARNOBRZEG	użytkowanie wieczyste

RST	Nr działki	Położenie działki	Użytki [m <sup>2</sup> ]	Pow. działki [m <sup>2</sup> ]	Nr KW lub inny dokument własności
050	104/4		Tr 292	292	TBT1/00070888/0 Rep. A: 13706/2010

Wypis zawiera dane według stanu na dzień: 2014-02-20

Sporządził: Katarzyna Pawlak

URZĄD MIASTA TARNOBRZEG  
Zast. Wójta (Zast. Burmistrza) Miasta  
Geodezji i Gospodarki Gruntami  
  
Stanisław Czuchra

Nr kancelaryjny : GGX.6629.225.2014

## WYPIS Z REJESTRU GRUNTÓW

z dnia 2014-02-20

Jednostka rejestrowa : G.41

Lp	Podmiot ewidencyjny	Charakter własności / władania	Udział
1	SKARB PAŃSTWA TADEUSZA KOŚCIUSZKI 32; 39-400 TARNOBZEG;	własność	1/1
2	KOPALNIA SIARKI "MACHÓW" SPÓŁKA AKCYJNA GÓRNICZA 11; 39-402 TARNOBZEG;	Użytkowanie wieczyste	1/1

Nr działki	Ark.	Położenie działki	Opis użytku	Oznaczenie użytków i konturów klasyfikac.	Pow. użytku [ha]	Pow. działki [ha]	Nr KW lub inny dokument własności
42/7	4		Tereny różne	Tr	0.0650	0.0650	TB1T/00052290/9
Id działki: 186401_1.0002.42/7 Wartość w tys. zł: ( ) Rejestr zabytków : Rejon statystyczny :							
43/4	4		Tereny różne	Tr	0.0531	0.0531	TB1T/00052290/9
Id działki: 186401_1.0002.43/4 Wartość w tys. zł: ( ) Rejestr zabytków : Rejon statystyczny :							
44/5	4		Tereny różne	Tr	0.0547	0.0547	TB1T/00052290/9
Id działki: 186401_1.0002.44/5 Wartość w tys. zł: ( ) Rejestr zabytków : Rejon statystyczny :							
45/4	4		Tereny różne	Tr	0.0943	0.0943	TB1T/00052290/9
Id działki: 186401_1.0002.45/4 Wartość w tys. zł: ( ) Rejestr zabytków : Rejon statystyczny :							
492/1	4,5,7		Tereny różne	Tr	0.7358	0.7358	TB1T/00052290/9
Id działki: 186401_1.0002.492/1 Wartość w tys. zł: ( ) Rejestr zabytków : Rejon statystyczny :							

Razem powierzchnia działek :

Słownie : jeden ha dwadzieścia dziewięć m. kwadr.

1 0029 ha

Wypis zawiera dane według stanu na dzień : 2014-02-20

Z up. F...  
Zastępca...  
Gród...  
*Stanisław Czuchra*

Sporządził : Mirosław Szewc

Dokument niniejszy jest wypisem z episo...  
wielkość powierzchni gruntów i budynków wydano...

Strona przeznaczony do...  
wpisu w księdze wieczystej