

UCHWAŁA NR LX/734/2014

Rady Miasta Tarnobrzega

z dnia 26 czerwca 2014 r.

**w sprawie wyrażenia zgody na odstąpienie od obowiązku
przetargowego trybu zawarcia umowy dzierżawy części nieruchomości
gruntowej położonej w Tarnobrzegu przy ul. Sikorskiego.**

Na podstawie art. 18 ust. 2 pkt. 9 lit. a ustawy z dnia 8 marca 1990 r. o samorządzie gminnym / j.t. Dz. U. 2013, poz. 594 z późn. zm./ oraz art. 13 ust.1, art. 25 ust.2, art. 37 ust.4, ustawy z dnia 21 sierpnia 1997 r. o gospodarce nieruchomościami /j.t. Dz. U. z 2010 r., Nr 102, poz. 651 z późn. zm./ Rada Miasta Tarnobrzega uchwala, co następuje:

§ 1 .

Wyraża zgodę na odstąpienie od obowiązku przetargowego trybu zawarcia na czas oznaczony dłuższy niż 3 lata tj. na okres 10 lat umowy dzierżawy części nieruchomości gruntowej oznaczonej nr ewidencyjnym 3000/7 o powierzchni 0,0101 ha objętej księgą wieczystą nr TB1T/00030356/0 położonej w Tarnobrzegu przy ul. Sikorskiego, stanowiącej własność Gminy Tarnobrzeg .

§ 2 .

Wydzierżawienie nieruchomości ozn. w § 1 następuje w drodze bezprzetargowej na rzecz Pani Zofii Wolak.

§ 3 .

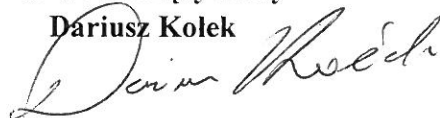
Wykonanie uchwały powierza się Prezydentowi Miasta Tarnobrzega.

§ 4 .

Uchwała wchodzi w życie z dniem podjęcia.

Przewodniczący Rady

Dariusz Kolek

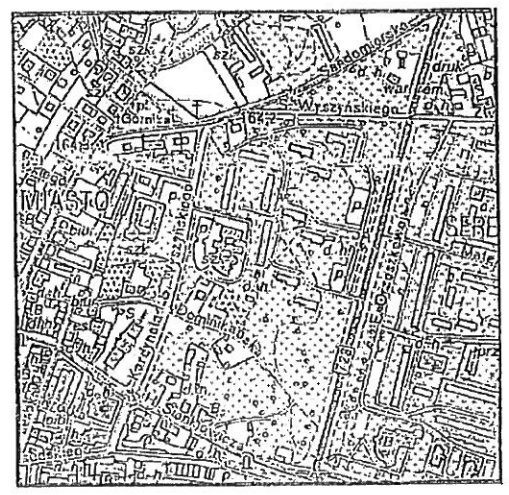


Elektronicznie podpisany przez:
DARIUSZ KOLEK, RADA MIASTA
TARNOBRZEG
Data: 2014.06.30 10:02:48
Odcisk palca certyfikatu: 3b4f8aab91a
9bf6f0e6daaf734080516bfa b54d

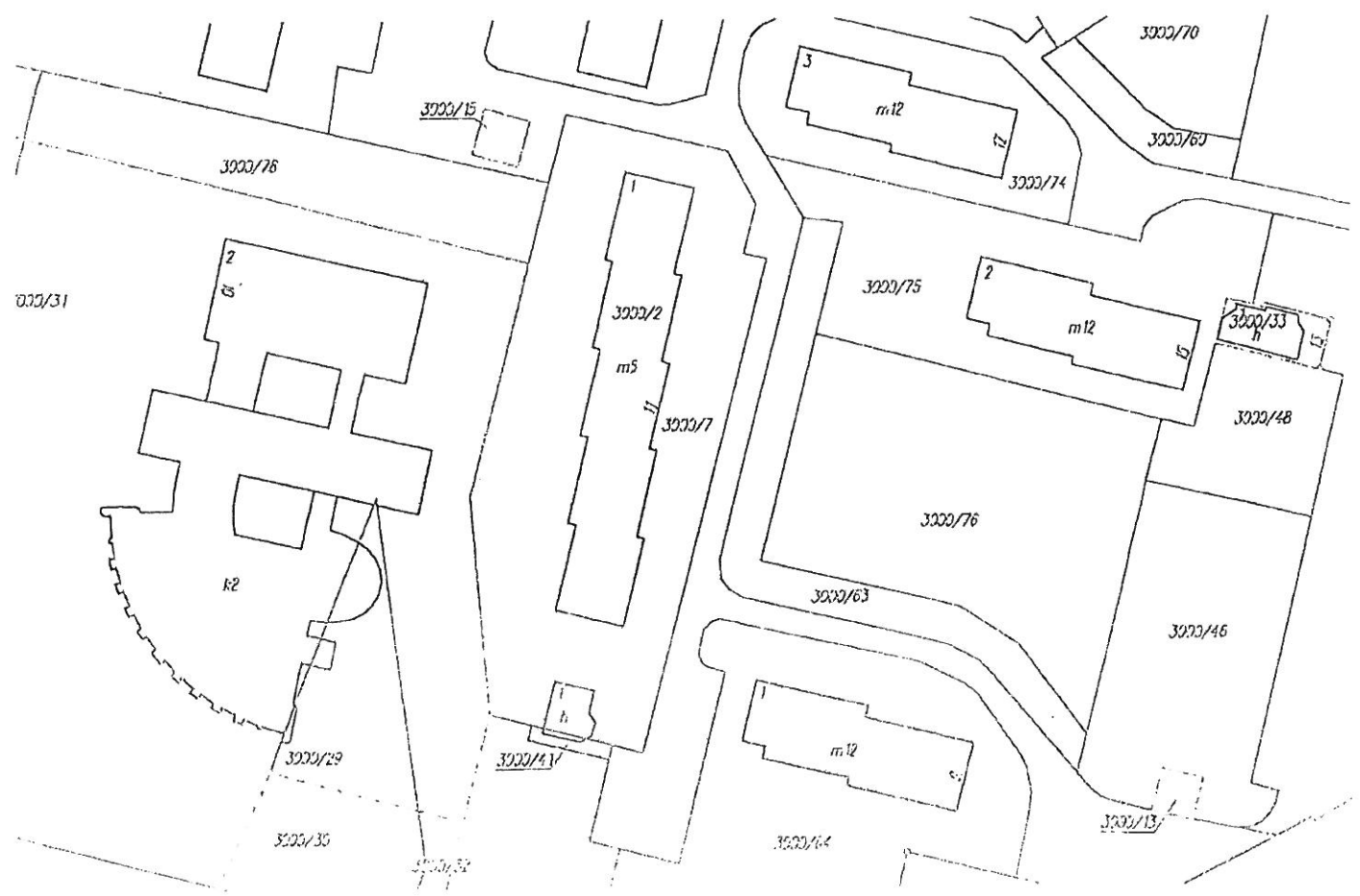
ZAŁĄCZNIK NR ¹
DO UCHWAŁY NR *LX/1934/2014*
RADY MIASTA TARNOBRZEGA
Z DNIA ... *26 czerwca 2014*

Szkic lokalizacyjny w skali 1: 10 000

Działka ewidencyjna nr: 3000/7
Powierzchnia: 0,0101 ha
Właściciel: Gmina Tarnobrzeg
Księga wieczysta: TB1T/00030356/0
Lokalizacja: Tarnobrzeg ul. Sikorskiego



Mapa ewidencji gruntów skala 1: 1000



URZĄD MIASTA TARNOBRZEGA
Wydział Geodezji i Gospodarki Gruntami
ul. Mickiewicza 7, 39-400 Tarnobrzeg
tel. :15 822 65 70 fax. : 15 822 52 81

Województwo : podkarpackie
Powiat : m.Tarnobrzeg
Jednostka ewidencyjna : 186401_1 M.Tarnobrzeg
Obręb : 0012 TARNOBRZEG

WYPIS Z EWIDENCJI GMINNEGO ZASOBU NIERUCHOMOŚCI

z dnia: 2014-06-09

Numer inwentarzowy działki : 12-3000/7

Udział	Podmiot ewidencyjny	Charakter własność / władania
1/1	GMINA TARNOBRZEG	własność

RST	Nr działki	Położenie działki	Użytki [m ²]	Pow. działki [m ²]	Nr KW lub inny dokument własności
030	3000/7		B 2186	2186	TB1T/00030356/0 N-VII.7532.1.30.2012

Wypis zawiera dane według stanu na dzień: 2014-06-09

Sporządził: Katarzyna Pawlak

z up. PREZYDENTA MIASTA
Zastępca Naczelnika Wydziału
Geodezji i Gospodarki Gruntami

Stanisław Czuchara