

**UCHWAŁA NR LX/745/2014**

**Rady Miasta Tarnobrzega**

z dnia 26 czerwca 2014 r.

**w sprawie sprzedaży w drodze przetargu nieruchomości  
położonej w Tarnobrzegu w obrębie Miechocin.**

Na podstawie art. 18 ust. 2 pkt. 9 lit. a ustawy z dnia 8 marca 1990 r. o samorządzie gminnym / tekst jednolity: Dz. U. 2013 poz. 594 z późn. zm. / oraz art. 28, art. 37 ust. 1, ustawy z dnia 21 sierpnia 1997 r. o gospodarce nieruchomościami /tekst jednolity: Dz. U. z 2014 r. poz. 518 z późn. zm./ Rada Miasta Tarnobrzega uchwala, co następuje:

**§ 1 .**

Wyraża zgodę na sprzedaż w drodze przetargu nieruchomości oznaczonej nr ewidencyjnym 186/5 i 186/8 o łącznej powierzchni 0,1843 ha objętej księgą wieczystą nr TB1T/00048165/3 stanowiącej własność Gminy Tarnobrzeg, położonej w Tarnobrzegu w obrębie Miechocin z przeznaczeniem pod budownictwo usługowe.

**§ 2 .**

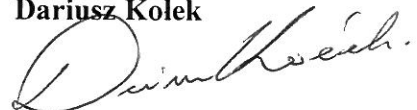
Wykonanie uchwały powierza się Prezydentowi Miasta Tarnobrzega.

**§ 3 .**

Uchwała wchodzi w życie z dniem podjęcia.

**Przewodniczący Rady**

**Dariusz Kolek**



Elektronicznie podpisany przez:  
DARIUSZ KOŁEK; RADA MIASTA  
TARNOBRZEG  
Data: 2014.06.30 13:00:43  
Odcisk palca certyfikatu: 3b4f 8aab 91a  
9bf6 f0e6 daaf 7340 8051 6bfa b54d

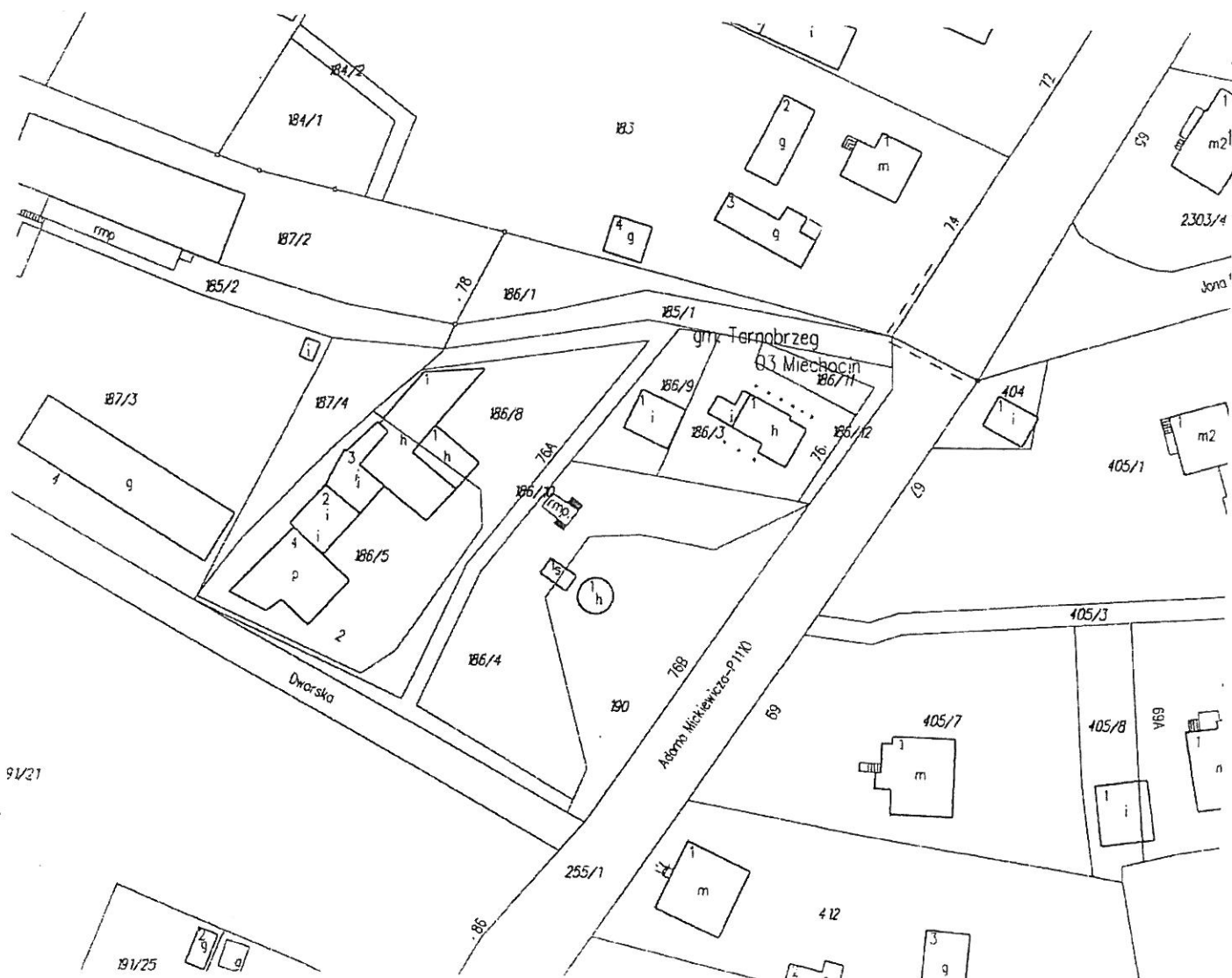
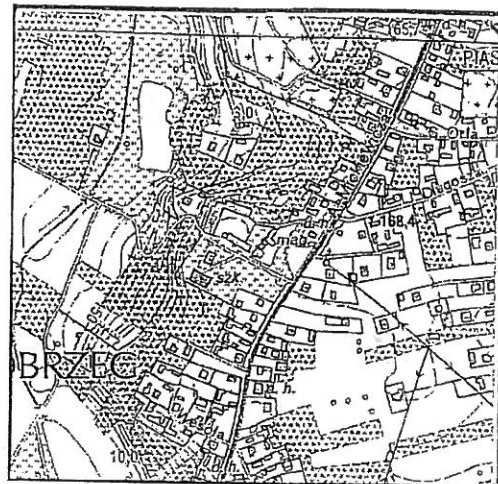
ZALĄCZNIK NR 1  
DO UCHWAŁY NR LX/445/2014  
RADY MIASTA TARNOBRZEGA  
Z DNIA 26 czerwca 2014

Szkic lokalizacyjny w skali 1: 10 000

Działka ewidencyjna nr: 186/5  
Powierzchnia: 0,1096 ha

Działka ewidencyjna nr: 186/8  
Powierzchnia: 0,747 ha

Księga wieczysta: TB1T/00048165/3  
Właściciel: Gmina Tarnobrzeg  
Lokalizacja: Tarnobrzeg obręb Miechocin



URZĄD MIASTA TARNOBRZEGA  
Wydział Geodezji i Gospodarki Gruntami  
ul. Mickiewicza 7, 39-400 Tarnobrzeg  
tel. :15 822 65 70 fax. : 15 822 52 81

Województwo : podkarpackie  
Powiat : m.Tarnobrzeg  
Jednostka ewidencyjna : 186401\_1 M.Tarnobrzeg  
Obręb : 0003 MIECHOCIN

## WYPIS Z EWIDENCJI GMINNEGO ZASOBU NIERUCHOMOŚCI

z dnia: 2014-06-26

Numer inwentarzowy działki : 3-186/8

Udział	Podmiot ewidencyjny	Charakter własność / władania
1/1	GMINA TARNOBRZEG	własność

RST	Nr działki	Położenie działki	Użytki [m <sup>2</sup> ]	Pow. działki [m <sup>2</sup> ]	Nr KW lub inny dokument własności
032	186/8		Bi 747	747	TB1T/00048165/3 G.III.7223k/511/95

Wypis zawiera dane według stanu na dzień: 2014-06-26

Sporządził: Katarzyna Pawlak

z up. PREZYDENTA MIASTA  
Zastępca Naczelnika Wydziału  
Geodezji i Gospodarki Gruntami  
*Stanisław Czuchara*

URZĄD MIASTA TARNOBRZEGA  
Wydział Geodezji i Gospodarki Gruntami  
ul. Mickiewicza 7, 39-400 Tarnobrzeg  
tel. : 15 822 65 70 fax. : 15 822 52 81

Województwo : podkarpackie  
Powiat : m.Tarnobrzeg  
Jednostka ewidencyjna : 186401\_1 M.Tarnobrzeg  
Obręb : 0003 MIECHOCIN

## WYPIS Z EWIDENCJI GMINNEGO ZASOBU NIERUCHOMOŚCI

z dnia: 2014-06-26

Numer inwentarzowy działki : 3-186/5

Udział	Podmiot ewidencyjny	Charakter własność / władania			
1/1	GMINA TARNOBRZEG	własność			
RST	Nr działki	Położenie działki	Użytki [m <sup>2</sup> ]	Pow. działki [m <sup>2</sup> ]	Nr KW lub inny dokument własności
032	186/5		Bi 1096	1096	TB1T/00048165/3 G.III.7223k/511/95

Wypis zawiera dane według stanu na dzień: 2014-06-26

Sporządził: Katarzyna Pawlak

Z UP. PREZYDENTA MIASTA  
Zastępca Starosty Miejskiego  
Geodezji i Gospodarki Gruntami

*Stanisław Czuchara*