

UCHWAŁA NR LXII/754/2014

Rady Miasta Tarnobrzega

z dnia 31 lipca 2014 r.

**w sprawie sprzedaży w trybie bezprzetargowym nieruchomości
gruntowej położonej w Tarnobrzegu przy ul. Sikorskiego.**

Na podstawie art. 18 ust. 2 pkt. 9 lit. a ustawy z dnia 8 marca 1990 r. o samorządzie gminnym / tekst jednolity: Dz. U. z 2013 r. poz. 594 ze zm./ oraz art. 13 ust. 1, art. 28 ust. 1 i art. 37 ust. 2 pkt. 6 ustawy z dnia 21 sierpnia 1997 r. o gospodarce nieruchomościami /tekst jednolity: Dz. U. z 2014 r. poz. 518 z późn. zm./ Rada Miasta Tarnobrzega uchwala, co następuje:

§ 1 .

Wyraża zgodę na sprzedaż w trybie bezprzetargowym nieruchomości gruntowej stanowiącej własność gminy Tarnobrzeg, oznaczonej nr ewidencyjnym 2204/2 o powierzchni 0,0170 ha objętej księgą wieczystą nr TB1T/00014288/4 położonej w Tarnobrzegu przy ul. Sikorskiego w celu poprawy warunków zagospodarowania nieruchomości przyległych oznaczonych nr ewidencyjnym 2205/2 o powierzchni 0,0276 ha i nr ewidencyjnym 2260/2 o powierzchni 0,1579 ha stanowiących współwłasność w $\frac{1}{3}$ części Państwa Renaty i Arkadiusza małż. Nowak , w $\frac{1}{3}$ części Państwa Krystyny i Zdzisława małż. Nowak oraz w $\frac{1}{3}$ części Pana Łukasza Nowaka.

§ 2 .


Wykonanie uchwały powierza się Prezydentowi Miasta Tarnobrzega.

§ 3 .

Uchwała wchodzi w życie z dniem podjęcia.

Przewodniczący Rady

Dariusz Kolek

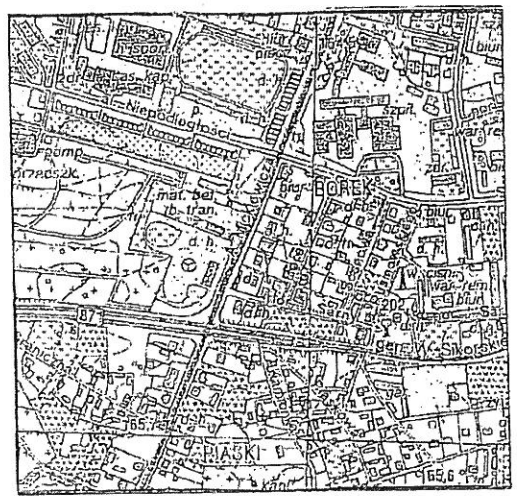


Elektronicznie podpisany przez:
DARIUSZ KOLEK, RADA MIASTA
TARNOBRZEG
Data: 2014.07.31 17:30:56
Odcisk palca certyfikatu: 3b4f8aab91a
9bf6f0e6daaf734080516bfa b54d

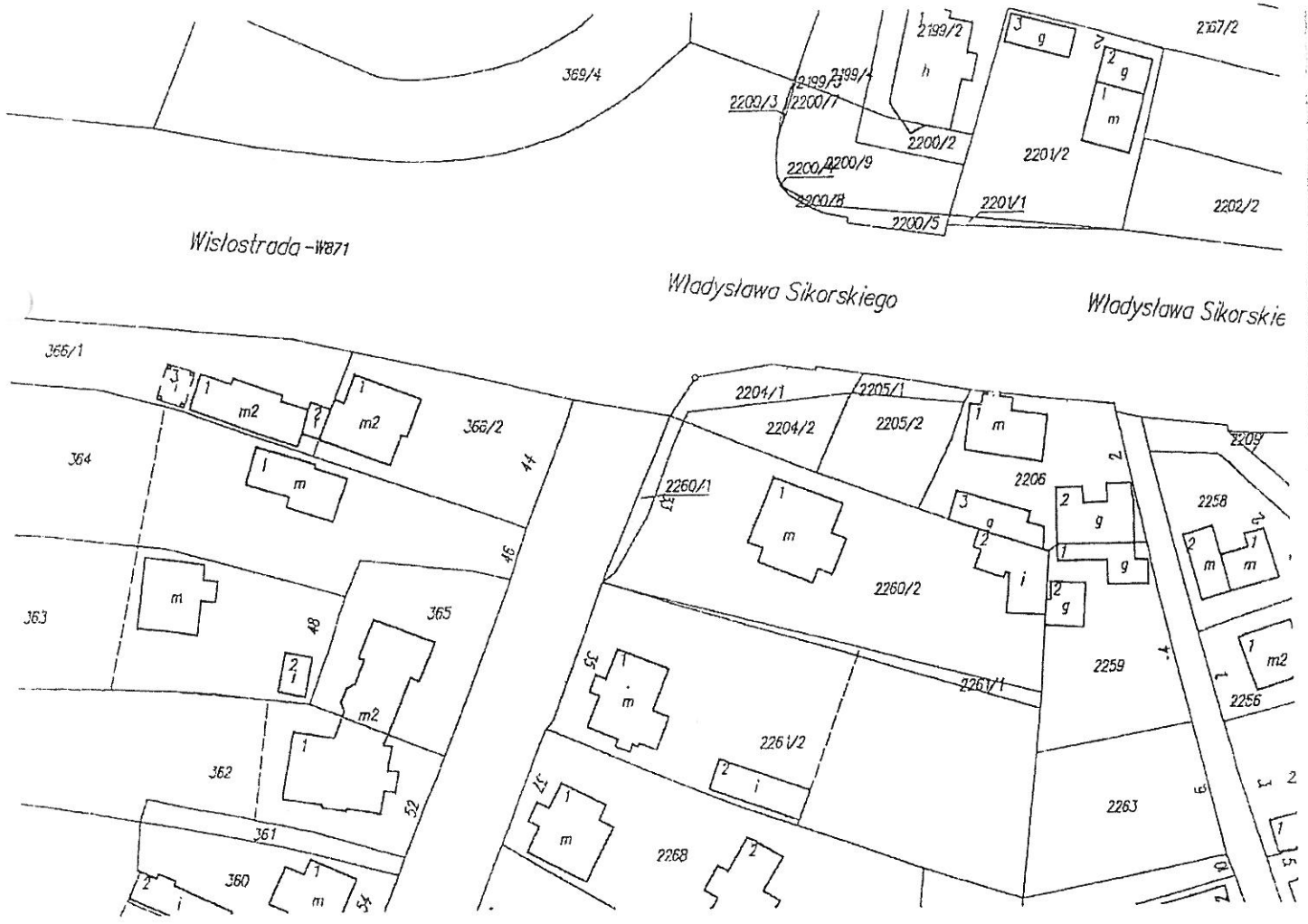
ZALĄCZNIK NR ¹
 DO UCHWAŁY NR LXII/145 4/2014.
 RADY MIASTA TARNOBRZEGA
 Z DNIA ... 31 lipca 2014 v

Działka ewidencyjna nr: 2204/2
 Powierzchnia: 0,0170 ha
 Księga wieczysta: TBIT/00014288/4
 Własność: Gmina Tarnobrzeg
 Lokalizacja: Tarnobrzeg ul Sikorskiego

Szkic lokalizacyjny w skali 1: 10 000



Mapa ewidencji gruntów skala 1: 1000



Gmina Tarnobrzeg
ul. Kościuszki 32
39-400 Tarnobrzeg
NIP 8672079199 Regon 830409092

Województwo : podkarpackie
Powiat : m. Tarnobrzeg
Jednostka ewidencyjna : 186401_1 M. Tarnobrzeg
Obręb : 0012 TARNOBRZEG

**WYPIS Z EWIDENCJI
GMINNEGO ZASOBU NIERUCHOMOŚCI**

z dnia: 2014-07-02

Numer inwentarzowy działki : 12-2204/2

Udział	Podmiot ewidencyjny	Charakter własność / władania
1/1	GMINA TARNOBRZEG	własność

RST	Nr działki	Położenie działki	Użytki [m ²]	Pow. działki [m ²]	Nr KW lub inny dokument własności
030	2204/2		B 170	170	TB1T/00014288/4

Wypis zawiera dane według stanu na dzień: 2014-07-02

Sporządził: Katarzyna Pawlak

z up. PREZYDENTA WZP
Zastępca Naczelnika Wydziału
Geodezji i Gospodarki Gruntami
Stanisław Czuchara