

UCHWAŁA NR LXIV/770/2014

Rady Miasta Tarnobrzega

z dnia 25 września 2014 r.

**w sprawie sprzedaży w trybie bezprzetargowym nieruchomości
gruntowej położonej w Tarnobrzegu przy ulicy Królowej Jadwigi.**

Na podstawie art. 18 ust. 2 pkt. 9 lit. a ustawy z dnia 8 marca 1990 r. o samorządzie gminnym / tekst jednolity: Dz. U. z 2013 r. poz. 594 ze zm./ oraz art. 13 ust. 1, art. 28 ust. 1 i art. 37 ust. 2 pkt. 6 ustawy z dnia 21 sierpnia 1997 r. o gospodarce nieruchomościami /tekst jednolity: Dz. U. 2014r. poz.518 z późn. zm./ Rada Miasta Tarnobrzega uchwala, co następuje:

§ 1 .

Wyraża zgodę na sprzedaż w trybie bezprzetargowym nieruchomości gruntowej stanowiącej własność gminy Tarnobrzeg, ozn. nr ewid. 2850/2 o pow. 0,0137 ha obj. KW Nr TB1T/00029882/6 położonej w Tarnobrzegu przy ul. Królowej Jadwigi w celu poprawy warunków zagospodarowania nieruchomości przyległej oznaczonej nr ewid. 2747/14 o powierzchni 0,0633 ha obj. KW Nr TB1T/00033766/8 stanowiącej własność Mirosławy i Tadeusza małż. Marciniak.

§ 2 .


Wykonanie uchwały powierza się Prezydentowi Miasta Tarnobrzega

§ 3 .

Uchwała wchodzi w życie z dniem podjęcia.

Przewodniczący Rady

Dariusz Kolek

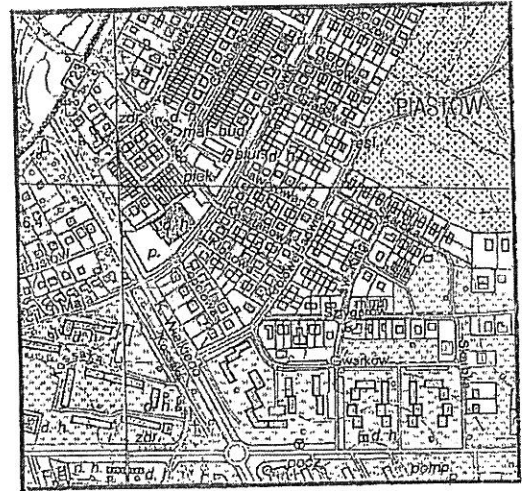


Elektronicznie podpisany przez:
DARIUSZ KOLEK, RADA MIASTA
TARNOBRZEG
Data: 2014.09.29 09:38:59
Odcisk palca certyfikatu: 3b4f 8aab 91a
9bf6 f0e6 daaf 7340 8051 6bfa b54d

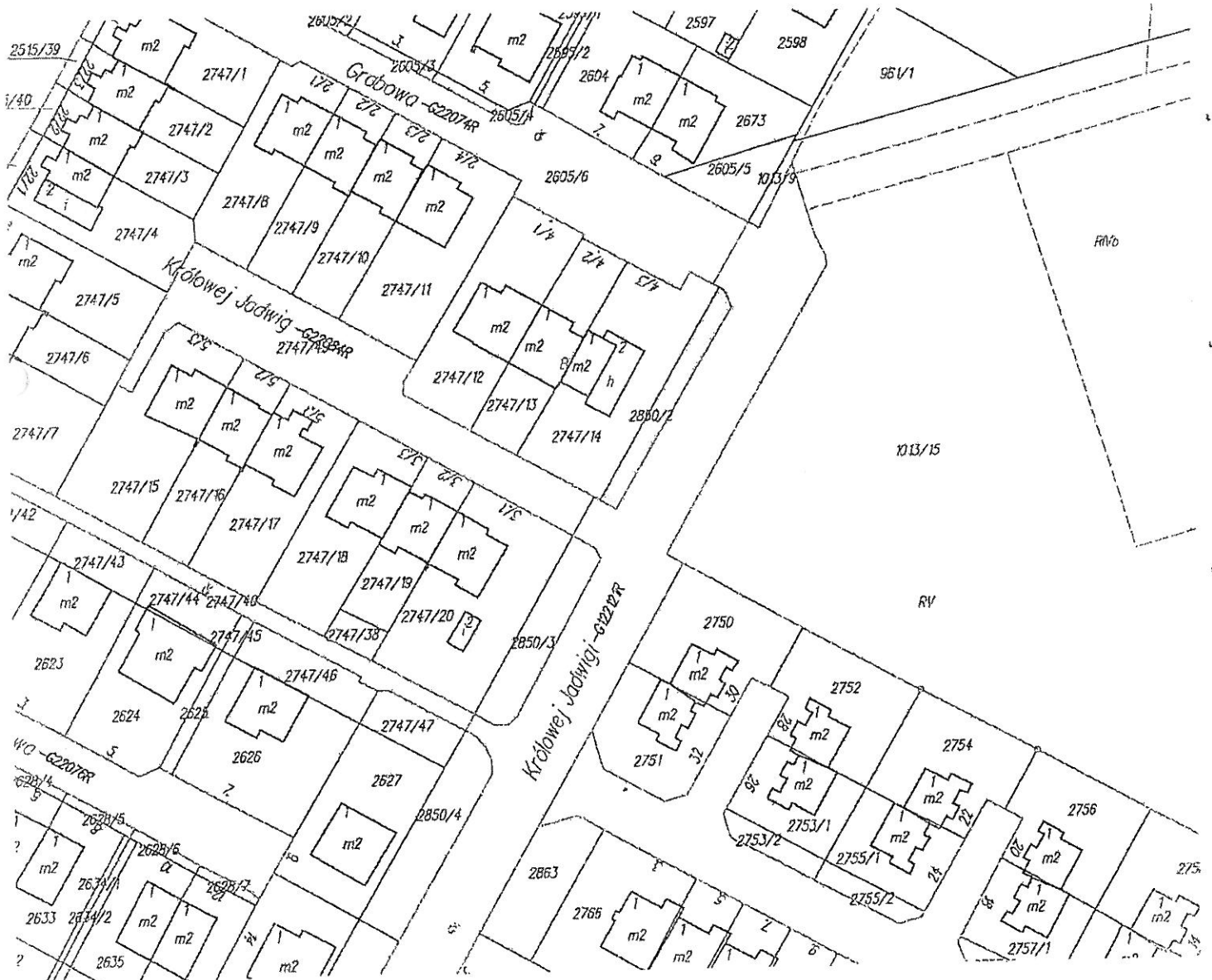
ZALĄCZNIK NR 1
DO UCHWAŁY NR LXIV/440/2014
RADY MIASTA TARNOBRZEGA
Z DNIA 25 IX 2014

Szkic lokalizacyjny w skali 1: 10 000

Działka ewidencyjna nr: 2850/2
Powierzchnia: 0,0137 ha
Księga wieczysta: TB1T/00029882/6
Własność: Gmina Tarnobrzeg
Lokalizacja: Tarnobrzeg przy ul. Królowej Jadwigi



Mapa ewidencji gruntów skala 1: 1000



Gmina Tarnobrzeg
ul. Kosciuszki 32
39-400 Tarnobrzeg
NIP 6572079199 Regon 830409092

Województwo : podkarpackie
Powiat : m. Tarnobrzeg
Jednostka ewidencyjna : 186401_1 M. Tarnobrzeg
Obręb : 0012 TARNOBRZEG

WYPIS Z EWIDENCJI GMINNEGO ZASOBU NIERUCHOMOŚCI

z dnia: 2014-09-05

Numer inwentarzowy działki : 12-2850/2

Udział	Podmiot ewidencyjny	Charakter własność / władania
1/1	GMINA TARNOBRZEG	własność

RST	Nr działki	Położenie działki	Użytki [m ²]	Pow. działki [m ²]	Nr KW lub inny dokument własności
030	2850/2	KRÓLOWEJ JADWIGI	B 137	137	TB1T/00029882/6 G.III.8224k/522/91

Wypis zawiera dane według stanu na dzień: 2014-09-05

Sporządził: Katarzyna Pawlak

z up. PREZYDENTA MIASTA
Zastępca Naczelnika Wydziału
Geodezji i Gospodarki gruntami

Stanisław Czuchara