

UCHWAŁA NR LXVI/786/2014

Rady Miasta Tarnobrzega

z dnia 30 października 2014 r.

**w sprawie zwolnienia z obowiązku zbycia w drodze przetargu
nieruchomości gruntowej położonej w Tarnobrzegu przy ul. Piłsudskiego.**

Na podstawie art. 18 ust. 2 pkt. 9 lit. a ustawy z dnia 8 marca 1990 r. o samorządzie gminnym / tekst jednolity: Dz. U. 2013 poz. 594 z późn. zm./ oraz art. 13 ust. 1, art. 28 ust. 1 i art. 37 ust. 3 ustawy z dnia 21 sierpnia 1997 r. o gospodarce nieruchomościami /tekst jednolity: Dz. U. z 2014 r. poz. 518 z późn. zm./ Rada Miasta Tarnobrzega uchwala, co następuje:

§ 1.

Wyraża zgodę na zwolnienie z obowiązku zbycia w drodze przetargu nieruchomości gruntowej stanowiącej własność gminy Tarnobrzeg, oznaczonej nr ewidencyjnym 2030/9 o powierzchni 0,0039 ha objętej księgą wieczystą nr TB1T/00074240/4 położonej w Tarnobrzegu przy ul. Piłsudskiego.

§ 2.

Sprzedaż nieruchomości gruntowej oznaczonej w § 1 następuje na rzecz Pana Ryszarda Brożyny - dzierżawcy nieruchomości na podstawie umowy zawartej na okres 10 lat, który zabudował nieruchomość zgodnie z pozwoleniem na budowę nr UAN 8381/13/88 z dnia 09.02.1988 r.

§ 3.


Wykonanie uchwały powierza się Prezydentowi Miasta Tarnobrzega.

§ 4.

Uchwała wchodzi w życie z dniem podjęcia.

Przewodniczący Rady

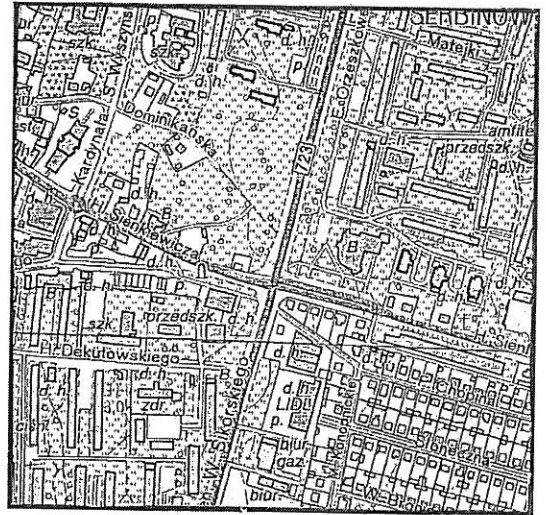
Dariusz Kolek



Elektronicznie podpisany przez:
DARIUSZ KOŁEK; RADA MIASTA
TARNOBRZEG
Data: 2014.11.05 09:55:12
Odcisk palca certyfikatu: 3b4f 8aab 91a
9bf6 f0e6 daaf 7340 8051 6bfa b54d

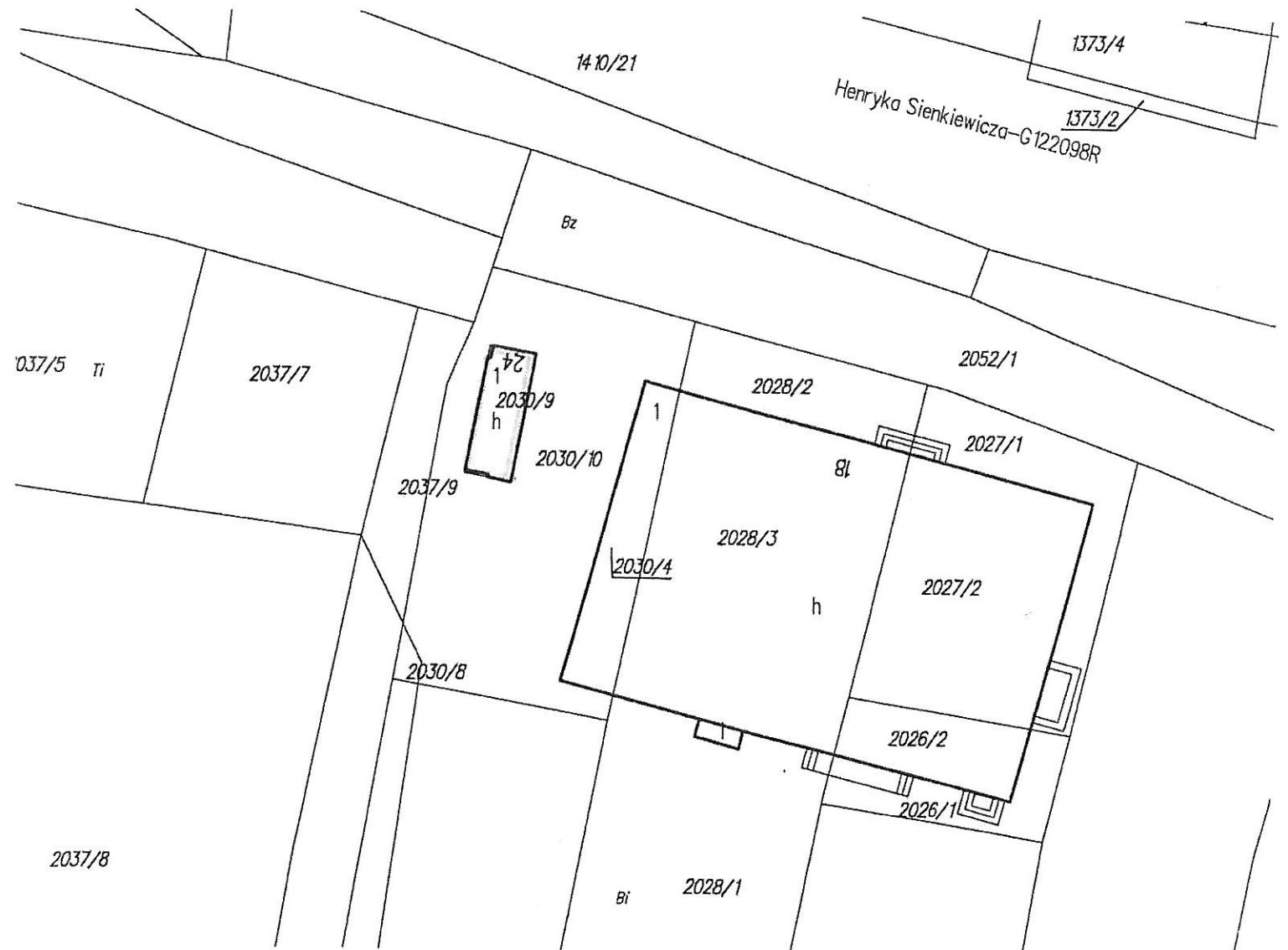
ZAŁĄCZNIK NR 1
DO UCHWAŁY NR LXVI/ 786/ 2014
RADY MIASTA TARNOBRZEGA
Z DNIA 30. września 2014.

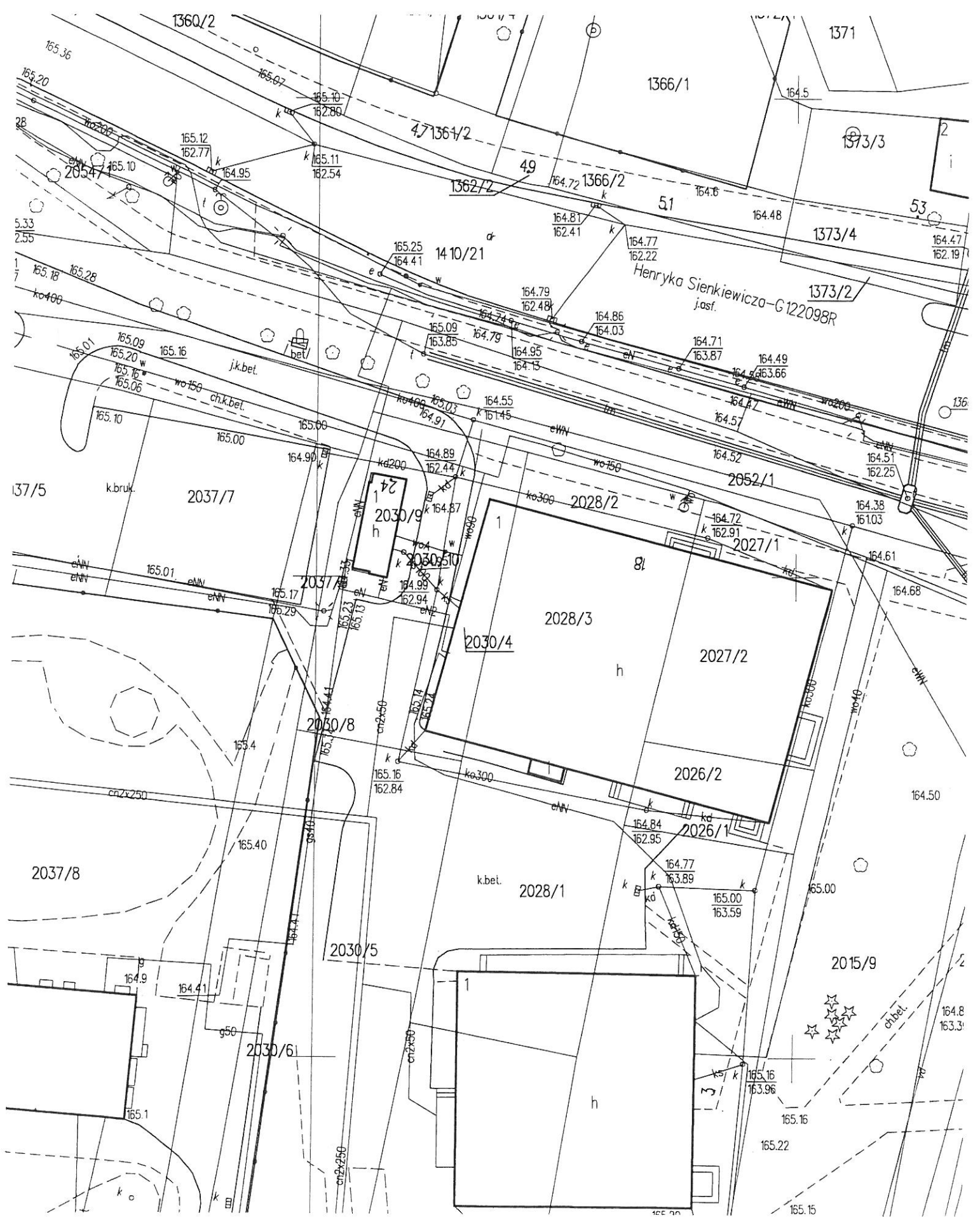
Szkic lokalizacyjny w skali 1: 10 000



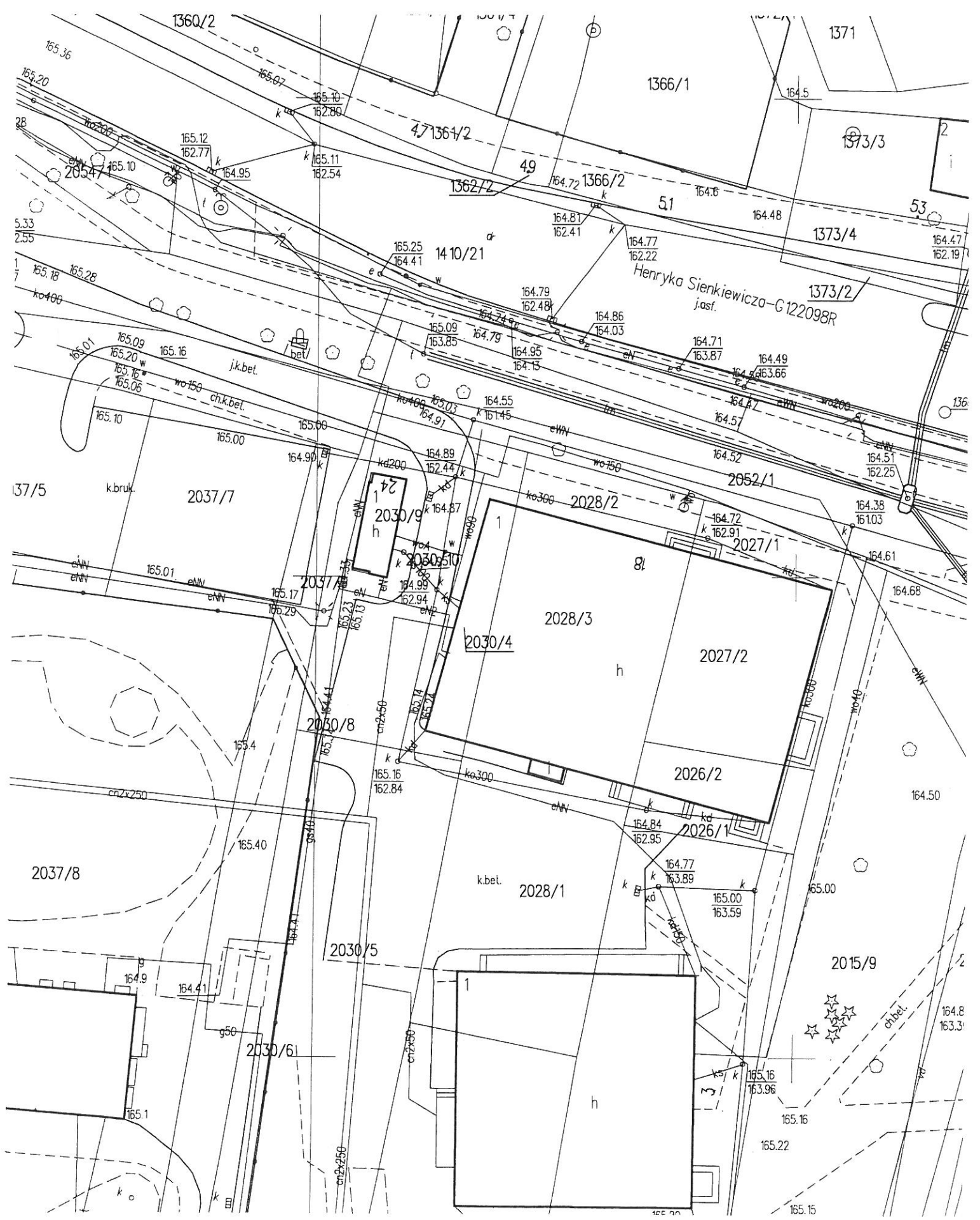
Działka ewidencyjna nr: 2030/9
Powierzchnia: 0,0039 ha
Księga wieczysta: TB1T/00074240/4
Własność: Gmina Tarnobrzeg
Lokalizacja: Tarnobrzeg przy ul. Piłsudskiego

Mapa ewidencji gruntów skala 1: 500





Henryka Sienkiewicza-G122098R
j.asf.



Henryka Sienkiewicza-G122098R
j.asf.