

**UCHWAŁA NR XX/197/2015**

**Rady Miasta Tarnobrzega**

z dnia 22 grudnia 2015 r.

**w sprawie nadania nazwy drodze wewnętrznej położonej w Tarnobrzegu, obręb Mokrzeszów.**

Na podstawie art. 18 ust. 2 pkt. 13 ustawy z dnia 8 marca 1990 r. o samorządzie gminnym /j.t. Dz. U. z 2015 r. poz. 1515 ze zm./ art. 8 ust. 1a ustawy z dnia 21 marca 1985 r. o drogach publicznych /j.t. Dz. U. z 2015 r. poz. 460 ze zm./ Rada Miasta Tarnobrzega uchwala, co następuje:

**§ 1 .**

Nadać nazwę „Glinkowa” drodze wewnętrznej, oznaczonej w ewidencji gruntów jako działka o nr ewid. 1561/2 położonej w Tarnobrzegu obr. Mokrzeszów, biegnącej od ulicy Sienkiewicza w kierunku południowo-zachodnim

**§ 2 .**

Szkic sytuacyjny ulicy opisanej w § 1 stanowi załącznik do uchwały.

**§ 3 .**

Wykonanie uchwały powierza się Prezydentowi Miasta Tarnobrzega.

**§ 4 .**

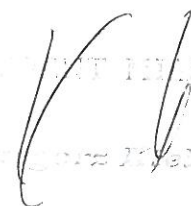
Uchwała wchodzi w życie po upływie 14 dni od daty ogłoszenia w Dzienniku Urzędowym Województwa Podkarpackiego.

**Przewodniczący Rady Miasta  
Kamil Kalinka**



**UZASADNIENIE**

W związku z powstającą zabudową mieszkaniową jednorodzinną Zarząd Osiedla Mokrzeszów zwrócił się z wnioskiem o nadanie nazwy drodze wewnętrznej biegnącej od ul. Sienkiewicza w kierunku południowo- zachodnim, zlokalizowanej na działce oznaczonej nr ewid. 1561/2 stanowiącej własność Gminy Tarnobrzeg. Proponowana nazwa ul. Glinkowa nawiązuje do starodawnej nazwy terenu „Glinki” , na którym znajduje się ww. droga wewnętrzna. Nadanie nazwy drodze wewnętrznej umożliwi właścicielom nowo wybudowanych budynków znajdujących się na działkach ozn. nr ewid. 1479/4 i 1479/6 uregulowanie spraw związanych z meldunkiem. W Miejscowym Planie Zagospodarowania Przestrzennego działki znajdujące się przy tej drodze przeznaczone są pod zabudowę mieszkaniową jednorodzinną oraz ogrody działkowe. Mając powyższe na uwadze Prezydent Miasta postanowił przedłożyć Radzie Miasta projekt uchwały w sprawie nadania nazwy drodze wewnętrznej położonej w Tarnobrzegu, obręb Mokrzeszów.



PREZYSTANT MIASTA  
Główny Urząd Miasta

ZALĄCZNIK NR 1 DO UCHWAŁY NR XX/197/2015  
Z DNIA 22.12.2015 r.

RADY MIASTA TARNOBURZEGA

Działka ewidencyjna

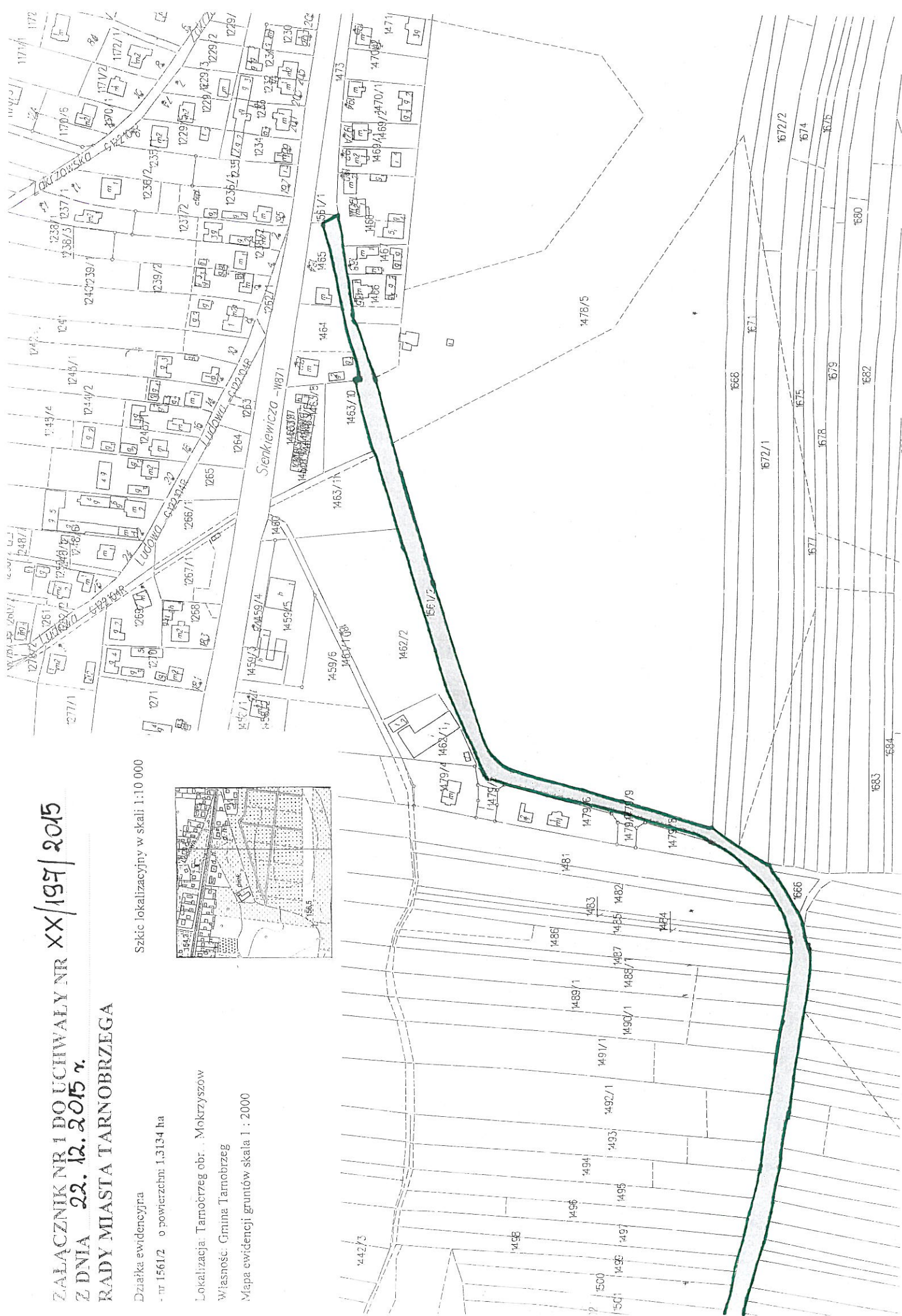
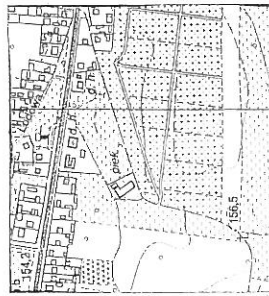
- nr 1561/2 o powierzchni 1,3134 ha

Lokalizacja: Tarnobrzeg obr. Mokrzeszów

Właśc. Gmina Tarnobrzeg

Mapa ewidencyjną gruntów skala 1 : 2000

Szkiec lokalizacyjny w skali 1:10 000



## GŁOSOWANIE

17.

Głosowanie nad uchwałą w sprawie nadania nazwy drodze wewnętrznej położonej w Tarnobrzegu, obręb Mokrzychów.

TYP GŁOSOWANIA

Jawne

DATA GŁOSOWANIA

22.12.2015 15:20

LICZBA UPRAWNIONYCH

21

GŁOSY ZA

18

LICZBA OBECNYCH

19

GŁOSY PRZECIW

0

LICZBA NIEOBECNYCH

2

GŁOSY WSTRZYMUJĄCE SIĘ

1

GŁOSY NIEODDANE

0

KWORUM ZOSTAŁO OSIĄGNIĘTE

UPRAWNIENI DO GŁOSOWANIA

LP	NAZWISKO I IMIĘ	GŁOS	LP	NAZWISKO I IMIĘ	GŁOS
1	Bożek Dariusz	za	12	Ogorzałek Leszek	za
2	Dziubiński Jan	za	13	Partyka Sławomir	za
3	Kalinka Kamil	za	14	Pekar Anna	za
4	Kapuściak Bożena	za	15	Poppek Robert	za
5	Kłeczek Barbara	za	16	Stasiak Wiktor	wstrzymał się
6	Kołek Dariusz	za	17	Stępak Waldemar	za
7	Kołodziej Marian	nieobecny	18	Szwedo Waldemar	za
8	Mastalerz Norbert	za	19	Uziel Stanisław	za
9	Mudrecka Halina	za	20	Ziolo Marian	za
10	Myszkowski Mariusz	za	21	Zych Witold	nieobecny
11	Nowak Łukasz	za			