

UCHWAŁA NR LX/621/2018

Rady Miasta Tarnobrzega

z dnia 28 czerwca 2018 r.

**w sprawie sprzedaży w drodze przetargu nieruchomości gruntowych,
położonych w Tarnobrzegu przy ulicy M. C. Skłodowskiej.**

Na podstawie art. 18 ust. 2 pkt.9 lit.a ustawy z dnia 8 marca 1990r. o samorządzie gminnym / t.j. Dz.U z 2018 r. poz. 994 ze zm. / oraz art. 13 ust.1, art. 28 ust.1 i art. 37 ust.1 ustawy z dnia 21 sierpnia 1997r. o gospodarce nieruchomościami / t.j. Dz.U z 2018r. poz. 121 ze zm./ Rada Miasta Tarnobrzega uchwala, co następuje:

§ 1 .


Wyraża zgodę na sprzedaż w drodze przetargu nieruchomości gruntowych objętych księgą wieczystą nr TB1T/ 00053147/9, wymienionych w załączniku nr 1 oraz zobrazowanych mapą stanowiącą załącznik nr 2 do niniejszej uchwały, stanowiących własność Gminy Tarnobrzeg, położonych w Tarnobrzegu przy ulicy M.C. Skłodowskiej z przeznaczeniem pod budowę garaży wraz z udziałami wynoszącymi: po 1/23 w działce o nr ewid. 1111/73 o pow. 0,0540 ha i po 1/46 w działce o nr ewid. 1111/120 o pow. 0,0134 ha stanowiących drogę dojazdową do działek od nr 1111/74 do nr 1111/96 obręb Tarnobrzeg oraz po 1/23 w działce o nr ewid. 1111/121 o pow. 0,0345 ha i po 1/46 w działce o nr ewid. 1111/120 o pow. 0,0134 ha stanowiących drogę dojazdową do działek od nr 1111/97 do nr 1111/119 obręb Tarnobrzeg.

§ 2 .

Wykonanie uchwały powierza się Prezydentowi Miasta Tarnobrzega .

§ 3 .

Uchwała wchodzi w życie z dniem podjęcia.


**Przewodniczący Rady Miasta
Dariusz Bożek**

UZASADNIENIE

Nieruchomości niezabudowane wymienione w załączniku nr 1 położone w Tarnobrzegu przy ulicy M.C. Skłodowskiej, objęte księgą wieczystą Nr TB1T/00053147/9 stanowią własność Gminy Tarnobrzeg. Przedmiotowe nieruchomości wraz z udziałami wynoszącymi: po 1/23 w działce o nr ewid. 1111/73 o pow. 0,0540 ha i po 1/46 w działce o nr ewid. 1111/120 o pow. 0,0134 ha stanowiących drogę dojazdową do działek od nr 1111/74 do nr 1111/96 oraz po 1/23 w działce o nr ewid. 1111/121 o pow. 0,0345 ha i po 1/46 w działce o nr ewid. 1111/120 o pow. 0,0134 ha stanowiących drogę dojazdową do działek od nr 1111/97 do nr 1111/119 nie są objęte Miejscowym Planem Zagospodarowania Przestrzennego. Zgodnie z decyzją nr 71/2017 Prezydenta Miasta Tarnobrzega znak: UAB-III.6730.64.2017 z dnia 24.07.2017r. o warunkach zabudowy działki przeznaczone są pod budowę kompleksu garaży dla samochodów osobowych. W myśl art. 37 ust. 1 ustawy z dnia 21 sierpnia 1997r. o gospodarce nieruchomościami /j.t. Dz. U z 2018 r. poz. 121 ze zm./ nieruchomości są sprzedawane w drodze przetargu, chyba że zachodzą ustawowe przesłanki zastosowania trybu bezprzetargowego, o których mowa w ust. 2 oraz ust.3 tego artykułu. Wobec powyższego Prezydent Miasta Tarnobrzega postanowił skierować do Rady Miasta Tarnobrzega projekt uchwały w sprawie sprzedaży w drodze przetargu nieruchomości gruntowych, położonych w Tarnobrzegu przy ulicy M. C. Skłodowskiej.

PRZEWODNICZĄCY
Rady Miasta Tarnobrzega
Dariusz Bożek

L.p.	Nr ewid. działki	Powierzchnia działki	Udział w drodze dojazdowej
1.	1111/74	0,0018 ha	1/23 w dz. o nr ewid.1111/73 i 1/46 w dz. o nr ewid. 1111/120
2.	1111/75	0,0018 ha	1/23 w dz. o nr ewid.1111/73 i 1/46 w dz. o nr ewid. 1111/120
3.	1111/76	0,0018 ha	1/23 w dz. o nr ewid.1111/73 i 1/46 w dz. o nr ewid. 1111/120
4.	1111/77	0,0018 ha	1/23 w dz. o nr ewid.1111/73 i 1/46 w dz. o nr ewid. 1111/120
5.	1111/78	0,0018 ha	1/23 w dz. o nr ewid.1111/73 i 1/46 w dz. o nr ewid. 1111/120
6.	1111/79	0,0018 ha	1/23 w dz. o nr ewid.1111/73 i 1/46 w dz. o nr ewid. 1111/120
7.	1111/80	0,0018 ha	1/23 w dz. o nr ewid.1111/73 i 1/46 w dz. o nr ewid. 1111/120
8.	1111/81	0,0018 ha	1/23 w dz. o nr ewid.1111/73 i 1/46 w dz. o nr ewid. 1111/120
9.	1111/82	0,0018 ha	1/23 w dz. o nr ewid.1111/73 i 1/46 w dz. o nr ewid. 1111/120
10.	1111/83	0,0018 ha	1/23 w dz. o nr ewid.1111/73 i 1/46 w dz. o nr ewid. 1111/120
11.	1111/84	0,0018 ha	1/23 w dz. o nr ewid.1111/73 i 1/46 w dz. o nr ewid. 1111/120
12.	1111/85	0,0018 ha	1/23 w dz. o nr ewid.1111/73 i 1/46 w dz. o nr ewid. 1111/120
13.	1111/86	0,0018 ha	1/23 w dz. o nr ewid.1111/73 i 1/46 w dz. o nr ewid. 1111/120
14.	1111/87	0,0018 ha	1/23 w dz. o nr ewid.1111/73 i 1/46 w dz. o nr ewid. 1111/120
15.	1111/88	0,0018 ha	1/23 w dz. o nr ewid.1111/73 i 1/46 w dz. o nr ewid. 1111/120
16.	1111/89	0,0018 ha	1/23 w dz. o nr ewid.1111/73 i 1/46 w dz. o nr ewid. 1111/120
17.	1111/90	0,0018 ha	1/23 w dz. o nr ewid.1111/73 i 1/46 w dz. o nr ewid. 1111/120
18.	1111/91	0,0018 ha	1/23 w dz. o nr ewid.1111/73 i 1/46 w dz. o nr ewid. 1111/120
19.	1111/92	0,0018 ha	1/23 w dz. o nr ewid.1111/73 i 1/46 w dz. o nr ewid. 1111/120
20.	1111/93	0,0018 ha	1/23 w dz. o nr ewid.1111/73 i 1/46 w dz. o nr ewid. 1111/120
21.	1111/94	0,0018 ha	1/23 w dz. o nr ewid.1111/73 i 1/46 w dz. o nr ewid. 1111/120
22.	1111/95	0,0018 ha	1/23 w dz. o nr ewid.1111/73 i 1/46 w dz. o nr ewid. 1111/120

23.	1111/96	0,0018 ha	1/23 w dz. o nr ewid.1111/73 i 1/46 w dz. o nr ewid. 1111/120
24.	1111/97	0,0018 ha	1/23 w dz. o nr ewid.1111/121 i 1/46 w dz. o nr ewid. 1111/120
25.	1111/98	0,0018 ha	1/23 w dz. o nr ewid.1111/121 i 1/46 w dz. o nr ewid. 1111/120
26.	1111/99	0,0018 ha	1/23 w dz. o nr ewid.1111/121 i 1/46 w dz. o nr ewid. 1111/120
27.	1111/100	0,0018 ha	1/23 w dz. o nr ewid.1111/121 i 1/46 w dz. o nr ewid. 1111/120
28.	1111/101	0,0018 ha	1/23 w dz. o nr ewid.1111/121 i 1/46 w dz. o nr ewid. 1111/120
29.	1111/102	0,0018 ha	1/23 w dz. o nr ewid.1111/121 i 1/46 w dz. o nr ewid. 1111/120
30.	1111/103	0,0018 ha	1/23 w dz. o nr ewid.1111/121 i 1/46 w dz. o nr ewid. 1111/120
31.	1111/104	0,0018 ha	1/23 w dz. o nr ewid.1111/121 i 1/46 w dz. o nr ewid. 1111/120
32.	1111/105	0,0018 ha	1/23 w dz. o nr ewid.1111/121 i 1/46 w dz. o nr ewid. 1111/120
33.	1111/106	0,0018 ha	1/23 w dz. o nr ewid.1111/121 i 1/46 w dz. o nr ewid. 1111/120
34.	1111/107	0,0018 ha	1/23 w dz. o nr ewid.1111/121 i 1/46 w dz. o nr ewid. 1111/120
35.	1111/108	0,0018 ha	1/23 w dz. o nr ewid.1111/121 i 1/46 w dz. o nr ewid. 1111/120
36.	1111/109	0,0018 ha	1/23 w dz. o nr ewid.1111/121 i 1/46 w dz. o nr ewid. 1111/120
37.	1111/110	0,0018 ha	1/23 w dz. o nr ewid.1111/121 i 1/46 w dz. o nr ewid. 1111/120
38.	1111/111	0,0018 ha	1/23 w dz. o nr ewid.1111/121 i 1/46 w dz. o nr ewid. 1111/120
39.	1111/112	0,0018 ha	1/23 w dz. o nr ewid.1111/121 i 1/46 w dz. o nr ewid. 1111/120
40.	1111/113	0,0018 ha	1/23 w dz. o nr ewid.1111/121 i 1/46 w dz. o nr ewid. 1111/120
41.	1111/114	0,0018 ha	1/23 w dz. o nr ewid.1111/121 i 1/46 w dz. o nr ewid. 1111/120
42.	1111/115	0,0018 ha	1/23 w dz. o nr ewid.1111/121 i 1/46 w dz. o nr ewid. 1111/120
43.	1111/116	0,0018 ha	1/23 w dz. o nr ewid.1111/121 i 1/46 w dz. o nr ewid. 1111/120
44.	1111/117	0,0018 ha	1/23 w dz. o nr ewid.1111/121 i 1/46 w dz. o nr ewid. 1111/120
45.	1111/118	0,0018 ha	1/23 w dz. o nr ewid.1111/121 i 1/46 w dz. o nr ewid. 1111/120
46.	1111/119	0,0018 ha	1/23 w dz. o nr ewid.1111/121 i 1/46 w dz. o nr ewid. 1111/120

RADA MIASTA TARNOBRZEGA

ZAŁĄCZNIK NR 2 DO UCHWAŁY NR.....

LX/621/2018

Z DNIA.....

28.06.2018r.

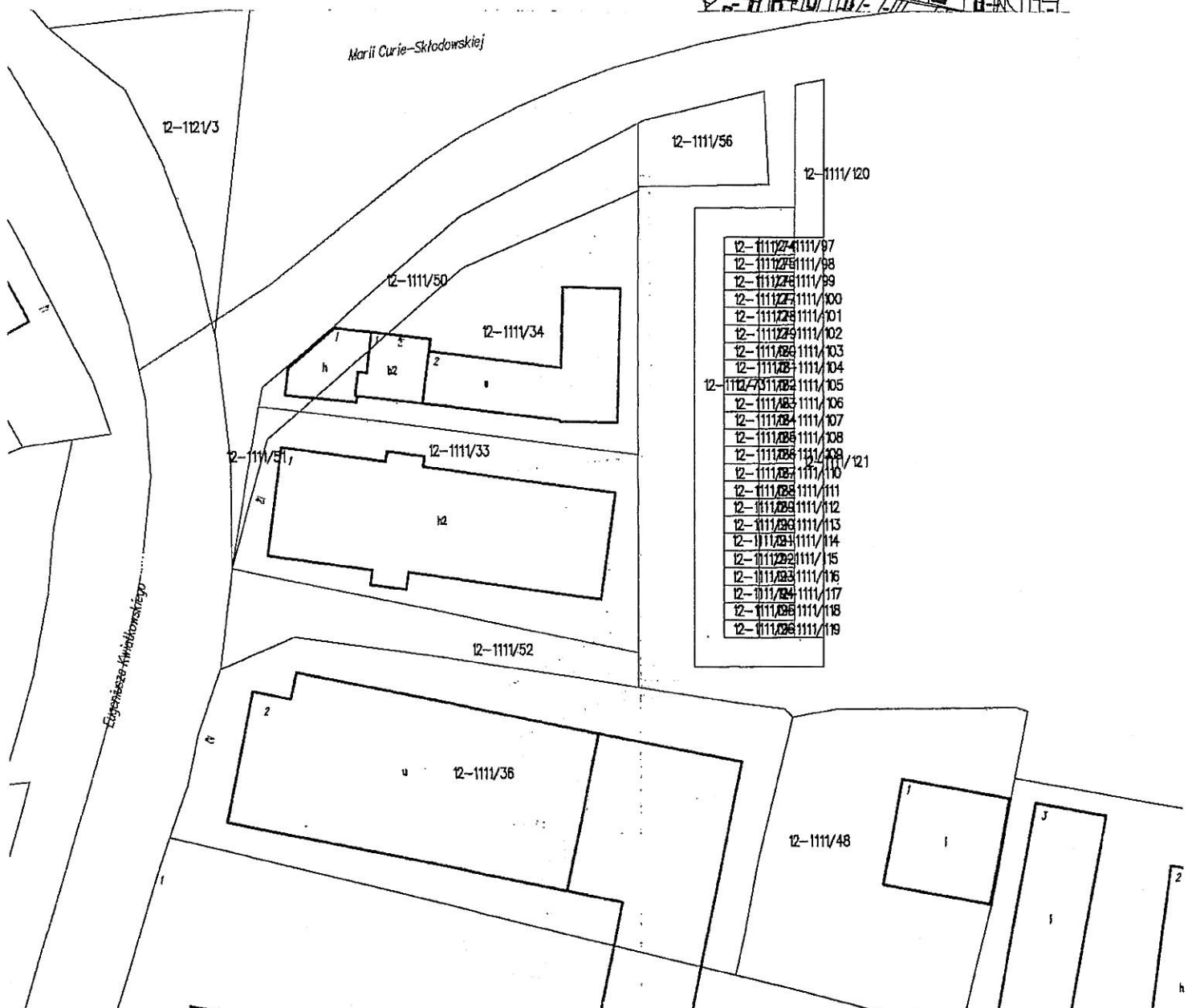
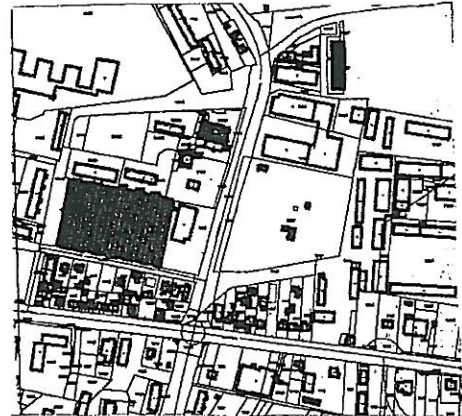
RADY MIASTA TARNOBRZEGA

Szkic lokalizacyjny w skali 1 : 10 000

Własność: Gmina Tarnobrzeg
Lokalizacja: Tarnobrzeg ul. M. C. Skłodowskiej

Księga wieczysta: TB1T/00053147/9
Działki ewidencyjne: załącznik nr 1

Mapa ewidencji gruntów skala 1 : 1000



GŁOSOWANIE

11.

Głosowanie nad uchwałą w sprawie sprzedaży w drodze przetargu nieruchomości gruntowych, położonych w Tarnobrzegu przy ul. M.C. Skłodowskiej.

TYP GŁOSOWANIA

Jawne

DATA GŁOSOWANIA

28.06.2018 13:45

LICZBA UPRAWNIONYCH

21

GŁOSY ZA

19

LICZBA OBECNYCH

20

GŁOSY PRZECIW

0

LICZBA NIEOBECNYCH

1

GŁOSY WSTRZYMUJĄCE SIĘ

0

GŁOSY NIEODDANE

1**KWORUM ZOSTAŁO OSIĄGNIĘTE****UPRAWNIENI DO GŁOSOWANIA**

LP	NAZWISKO I IMIĘ	GŁOS	LP	NAZWISKO I IMIĘ	GŁOS
1	Dariusz Bożek	za	12	Leszek Ogorzałek	za
2	Jan Dziubiński	za	13	Sławomir Partyka	za
3	Bożena Kapuściak	za	14	Robert Popek	za
4	Barbara Kleczek	za	15	Robert Rębisz	za
5	Dariusz Kołek	za	16	Wiktor Stasiak	za
6	Marian Kołodziej	za	17	Waldemar Stępak	nieoddany
7	Grzegorz Kozik	za	18	Waldemar Szwedo	za
8	Norbert Mastalerz	za	19	Stanisław Uziel	nieobecny
9	Halina Mudrecka	za	20	Marian Ziolo	za
10	Mariusz Myszkowski	za	21	Witold Zych	za
11	Łukasz Nowak	za			