

UCHWAŁA NR XVI/156/2019

Rady Miasta Tarnobrzega

z dnia 24 lipca 2019 r.

**w sprawie przyjęcia Strategii Zintegrowanych Inwestycji Terytorialnych
Tarnobrzeskiego Obszaru Funkcjonalnego na lata 2014-2020**

Na podstawie art. 18 ust.2 pkt. 6a ustawy z dnia 8 marca 1990 r. o samorządzie gminnym (t.j. Dz. U. z 2019 r., poz. 506) i art. 30 ust. 6 ustawy z dnia 11 lipca 2014 r. o zasadach realizacji programów w zakresie polityki spójności finansowanych w perspektywie finansowej 2014-2020 (t.j. Dz. U. z 2018 r., poz. 1431 z późn. zm.) oraz § 5 i 6 Porozumienia z dnia 23 grudnia 2013 r. w sprawie określania zasad współpracy przy wdrażaniu i realizacji Zintegrowanych Inwestycji Terytorialnych Tarnobrzeskiego Obszaru Funkcjonalnego, Rada Miasta Tarnobrzega uchwala, co następuje:

§ 1 .

Przyjmuje się zaktualizowaną Strategię Zintegrowanych Inwestycji Terytorialnych Tarnobrzeskiego Obszaru Funkcjonalnego na lata 2014-2020 w brzmieniu określonym w załączniku nr 1.

§ 2 .

Wykonanie uchwały powierza się Prezydentowi Miasta Tarnobrzega.

§ 3 .

Traci moc Uchwała nr LXIII/666/2018 Rady Miasta Tarnobrzega z dnia 12 września 2018 r. w sprawie przyjęcia Strategii Zintegrowanych Inwestycji Terytorialnych Tarnobrzeskiego Obszaru Funkcjonalnego na lata 2014-2020.

§ 4 .

Uchwała wchodzi w życie z dniem podjęcia.


**Przewodniczący Rady Miasta
Bogusław Potański**

UZASADNIENIE

Miejski Obszar Funkcjonalny (MOF) Miasta Tarnobrzega zwany dalej Tarnobrzeskim Obszarem Funkcjonalnym (TOF) tworzą: Miasto Tarnobrzeg (Lider) oraz 4 jednostki najściślej z nim funkcjonalnie związane, tj. gminy: Baranów Sandomierski, Grębów, Gorzyce i Nowa Dęba (Gminy Partnerskie). Podstawą prawną współpracy samorządów w ramach Tarnobrzeskiego Obszaru Funkcjonalnego jest umowa – deklaracja o współpracy na rzecz Zintegrowanych Inwestycji Terytorialnych Tarnobrzeskiego Obszaru Funkcjonalnego podpisana w dniu 3 października 2013 r. Rada Miasta Tarnobrzega przyjęła Strategię Zintegrowanych Inwestycji Terytorialnych Tarnobrzeskiego Obszaru Funkcjonalnego na lata 2014-2020 (dalej Strategia ZIT) uchwałą nr XXXVI/354/2016 z dnia 29 grudnia 2016 r.

W związku z ogłoszeniem przez Instytucję Zarządzającą Regionalnym Programem operacyjnym Województwa Podkarpackiego na lata 2014-2020 naboru wniosków o dofinansowanie z Europejskiego Funduszu Społecznego (EFS) projektów w ramach konkursów dedykowany dla MOF dla Osi Priorytetowej VIII Integracja Społeczna, działanie 8.4. Poprawa dostępu do usług wsparcia rodziny i pieczy zastępczej oraz planowanym ogłoszeniem naborów na dla Osi Priorytetowej VII Regionalny rynek pracy, działanie 7.1. Poprawa sytuacji osób bezrobotnych na rynku pracy oraz działanie 7.3. Wsparcie rozwoju przedsiębiorczości, nastąpiła konieczność aktualizacji zapisów Strategii ZIT w zakresie projektów współfinansowanych z EFS.

W dotychczas obowiązującej Strategii ZIT niezbędne jest wprowadzenie następujących zmian:

1. Strony 63, 75-77 – na indykatywną listę projektów strategicznych MOF wpisano projekt Gminy Nowa Dęba pn. „Organizacja czasu wolnego interesariuszy rewitalizacji na terenie Gminy Nowa Dęba poprzez utworzenie świetlicy”
2. Strony 77-79 – zaktualizowano zakres rzeczowy projektu pn. „Aktywizacja zawodowa mieszkańców rewitalizowanych obszarów Tarnobrzega, Nowej Dęby, Baranowa Sandomierskiego i Gorzyc” - projekt koordynowany przez Powiatowy Urząd Pracy w Tarnobrzegu.
3. Strona 79-82 – zaktualizowano zakres rzeczowy projektu pn. „Wsparcie przedsiębiorczości na rewitalizowanym obszarze gmin: Tarnobrzega, Nowej Dęby, Baranowa Sandomierskiego i Gorzyc” – projekt koordynowany przez Tarnobrzeską Agencję Rozwoju Regionalnego S.A.
4. Strona 112 – na listę strategicznych projektów o charakterze komplementarnym wpisano projekty Miejskiego Ośrodka Pomocy Rodzinie w Tarnobrzegu pn. „Możliwości w aktywności” oraz Gminy Baranów Sandomierski pn. „Integracja społeczna i aktywizacja zawodowa oraz przeciwdziałanie wykluczeniu społecznemu mieszkańców gminy Baranowa Sandomierskiego”.
5. Strona 113, 115-116 – zaktualizowano kwoty w planie finansowym, w związku z powyższymi zmianami.

Strategia ZIT zawierająca aktualne dane stanowi niezbędny załącznik do wniosków o dofinansowanie ww. projektów.

Wobec powyższego przedkładam Radzie Miasta Strategię ZIT w nowym brzmieniu z uwzględnieniem ww. zmian.

PRZEWODNICZĄCY
Rady Miasta Tarnobrzega
Bogusław Potalski

Strategia Zintegrowanych Inwestycji Terytorialnych Tarnobrzeskiego Obszaru Funkcjonalnego na lata 2014 – 2020

Aktualizacja 2019

opracowany przez Tarnobrzeską Agencję Rozwoju Regionalnego S.A.



Tarnobrzeg

SPIS TREŚCI

Streszczenie	2
Podstawa prawna Strategii Zintegrowanych Inwestycji Terytorialnych Tarnobrzeskigo Obszaru Funkcjonalnego na lata 2014-2020	4
Określenie obszaru wsparcia Strategii	5
Syntetyczna analiza stanu obszaru wsparcia	13
Wizja i cele rozwojowe	49
System monitoringu i sprawozdawczości	58
Ramy instytucjonalno-wdrożeniowe	58
Terytorialny wymiar wsparcia w ramach Miejskiego Obszaru Funkcjonalnego Miasta Tarnobrzega	59
Określenie typów projektów finansowanych za pomocą instrumentów finansowych	64
Indykatywna lista przedsięwzięć planowanych do realizacji na obszarze Tarnobrzeskigo Obszaru Funkcjonalnego	64
Określenie listy strategicznych projektów o charakterze komplementarnym	104
Plan finansowy	113
Ocena spójności strategii z krajowymi i unijnymi dokumentami strategicznymi i planistycznymi	118
Strategiczna Ocena Oddziaływania na Środowisko	121
Konsultacje społeczne	124
Spis tabel umieszczonych w treści dokumentu Strategii	124
Spis rysunków zawartych w treści dokumentu Strategii	125

Streszczenie

Strategia Zintegrowanych Inwestycji Terytorialnych Tarnobrzeskiego Obszaru Funkcjonalnego na lata 2014-2020 została opracowana w związku z zawiązaniem partnerstwa Miasta Tarnobrzega wskazanego w KPZPK 2030, jako biegun wzrostu oraz otaczających gmin: Baranów Sandomierski, Gorzyce, Grębów oraz Nowa Dęba. Dokument został opracowany w procesie uspołecznionym obejmującym spotkania oraz inne formy komunikacji partnerów. Dla zapewnienia większej przejrzystości na określenie dokumentu wprowadzono słowo Strategia jako skróconą formę tytułu „Strategia Zintegrowanych Inwestycji Terytorialnych Tarnobrzeskiego Obszaru Funkcjonalnego na lata 2014-2020”. Obydwa określenia są w niniejszym dokumencie używane równoważnie i tak powinny być odbierane.

W ujęciu syntetycznym wizja przyszłości stanowiąca projekcję dążeń społeczności mikroregionu wyraża się następująco:

Wizja

Oczekiwanym stanem do osiągnięcia jest zintegrowana na bazie historycznej tożsamości terytorialnej społeczność mikroregionu, która dzięki przeprowadzeniu kompleksowej rewitalizacji posiada miejsca pracy i dobre warunki życia w przyjaznym otoczeniu wynikającym z troski o dziedzictwo kulturowe i przyrodnicze.

Osiągnięcie stanu wyrażonego w zapisie wizji wymagać będzie przeprowadzenia działań i osiągnięcia etapów pośrednich w optymalnie wyodrębnionych obszarach merytorycznych, tak aby w perspektywie roku 2020 osiągnąć oczekiwany i odczuwalny efekt rozwojowy. Ze względu na konieczność przeprowadzenia wielowymiarowej aktywności prowadzącej do uzyskania kompleksowego efektu konieczne było wyodrębnienie jego składowych wyrażonych w postaci sformułowania kierunkowych celów rozwojowych.

Są one następujące:

1. Podniesienie poziomu aktywności gospodarczej poprzez uzupełnienie, modernizację i kompleksowe zintegrowanie systemów infrastruktury technicznej oraz wsparcie rozwoju przedsiębiorczości.
2. Poprawa, jakości życia społeczności lokalnej poprzez integrację i aktywizację zawodową włączenie społeczne oraz rozwój usług publicznych w sferze kultury.
3. Racjonalne wykorzystanie zasobów dziedzictwa kulturowego i przyrodniczego w celu zachowania dobrych warunków do życia dla obecnych i przyszłych pokoleń mieszkańców Tarnobrzeskiego Obszaru Funkcjonalnego.

W ramach celów rozwojowych obszary priorytetowe, które są optymalnym wyborem biorąc pod uwagę aktualną dostępność środków oraz możliwości techniczno-organizacyjne samorządów tworzących partnerstwo. Wyodrębniono następujące obszary priorytetowe:

- Rewitalizacja terenów przemysłowych
- Przedsiębiorczość
- Aktywizacja zawodowa i włączenie społeczne

- Kultura i dziedzictwo.

W ramach priorytetów zaplanowano zintegrowaną grupę projektów wyrażających najbardziej konkretny poziom działań Strategii.

Za wdrożenie i prowadzenie systemu monitorowania i ewaluacji odpowiedzialne będzie Forum Konsultacyjne TOF złożony z przedstawicieli samorządów tworzących partnerstwo. Zespół będzie złożony z przedstawicieli środowisk (gospodarczego, społecznego oraz samorządowego). Funkcje reprezentacyjne pełnić będzie Komitet Sterujący TOF, natomiast funkcje administracyjne oraz utrzymywanie kontaktów z Instytucją Zarządzającą RPO WP 2014-2020 będzie pełnił Wydział Rozwoju Miasta i Funduszy pomocowych Urzędu Miasta Tarnobrzega.

Monitoring procesu wdrożenia będzie prowadzony na dwóch poziomach:

- na poziomie oceny rezultatu - w oparciu o wskaźniki kluczowe,
- na poziomie produktu - w oparciu o stopień osiągnięcia zakładanych efektów rzeczowych poszczególnych projektów zintegrowanych.

Podstawa prawna Strategii Zintegrowanych Inwestycji Terytorialnych Tarnobrzeskiego Obszaru Funkcjonalnego na lata 2014-2020

Podstawą prawną współpracy samorządów w ramach Tarnobrzeskiego Obszaru Funkcjonalnego jest umowa - porozumienie podpisane w dniu 3 października 2013 r.

Deklarowana płaszczyzna współpracy to:

- przywracanie funkcji społeczno-gospodarczych zdegradowanych terenów obszaru funkcjonalnego;
- poprawa stanu środowiska przyrodniczego, wspieranie efektywności energetycznej;
- wzmacnianie rozwoju funkcji symbolicznych budujących ponadregionalną rangę obszaru funkcjonalnego oraz poprawę dostępu i jakości usług publicznych w całym obszarze;
- podnoszenie atrakcyjności turystycznej i kulturowej obszaru;
- promocja produktu turystycznego wspólnego dla całego obszaru funkcjonalnego;
- wzmacnianie rozwoju technologicznego oraz innowacji;
- wspieranie rozwoju przedsiębiorczości poprzez działania infrastrukturalne;
- współdziałanie na rzecz komunikacyjnej spójności obszaru;
- kształtowanie przestrzeni publicznej.
- współdziałanie na rzecz aktywizacji lokalnego rynku pracy

W Polsce instrument RIT będzie wdrażany w ramach obszarów funkcjonalnych miast wojewódzkich.

Zarząd województwa podkarpackiego oprócz miasta Rzeszowa uwzględnił również miasta regionalne i subregionalne, jako bieżące wzrostu jako obszary, na których możliwe będzie zastosowanie mechanizmów bazujących na zasadach instrumentu ZIT. W trakcie późniejszych zmian związanych z procesem przygotowań do implementacji Regionalnego Programu Operacyjnego Województwa Podkarpackiego formuła modelu wdrażania strategii rozwoju bieżącego wzrostu uległa modyfikacji i aktualnie tj. w okresie ukończenia prac nad strategią przyjęto, że będzie ona wdrażana z wykorzystaniem konkursów dedykowanych.

Uwarunkowania związane z zastosowaniem takich mechanizmów stanowiły punkt wyjścia do przygotowania Strategii.

Zintegrowane Inwestycje Terytorialne, jako nowy instrument polityki spójności Unii Europejskiej, zostały umocowane w dwóch unijnych aktach prawnych:

1. *Rozporządzenie Parlamentu Europejskiego i Rady (UE) nr 1303/2013 z dnia 17 grudnia 2013 r. ustanawiające wspólne przepisy, dotyczące Europejskiego Funduszu Rozwoju Regionalnego, Europejskiego Funduszu Społecznego, Funduszu Spójności, Europejskiego Funduszu Rolnego na rzecz Rozwoju Obszarów Wiejskich oraz Europejskiego Funduszu Morskiego i Rybackiego oraz ustanawiające przepisy ogólne, dotyczące Europejskiego Funduszu Rozwoju Regionalnego, Europejskiego Funduszu Społecznego, Funduszu Spójności i Europejskiego Funduszu Morskiego i Rybackiego oraz uchylające rozporządzenie Rady (WE) nr 1083/2006;*

2. *Rozporządzenie Parlamentu Europejskiego i Rady (UE) nr 1301/2013 z dnia 17 grudnia 2013 r. w sprawie Europejskiego Funduszu Rozwoju Regionalnego i przepisów szczególnych dotyczących celu „Inwestycje na rzecz wzrostu i zatrudnienia” oraz w sprawie uchylecia rozporządzenia (WE) NR 1080/2006.*

Syntetyczne odniesienie do uwarunkowań odnoszących się do mechanizmów działań zintegrowanych zawiera Umowa Partnerstwa, określająca zasady programowania perspektywy finansowej na lata 2014-2020. Jej treść wskazuje jednoznacznie na konieczność przygotowania strategii dla instrumentu ZIT, realizowanego w miejskich obszarach funkcjonalnych. Konkretnie przepisy prawne, dotyczące szczególnych instrumentów realizacji szczególnych programów operacyjnych, jakimi są ZIT, zawarto w ustawie o zasadach realizacji programów w zakresie polityki spójności finansowanych w perspektywie finansowej 2014-2020 (projekt z dnia 16 kwietnia 2014 r.).

Projekt ten precyzuje szczegółowo warunki realizacji ZIT oraz ramowo zawartość strategii. Instrument ZIT jest także wskazywany, jako jeden z podstawowych dla realizacji zapisów Krajowej Polityki Miejskiej (KPM). Jej autorzy identyfikują brak efektywnej współpracy pomiędzy władzami samorządowymi i innymi najważniejszymi podmiotami danego obszaru funkcjonalnego, jako jedną z barier dla rozwoju miast i ich obszarów funkcjonalnych, a wzmocnienie współpracy jest określone, jako „zasadniczy kierunek” KPM w zakresie zarządzania miastami i ich obszarami funkcjonalnymi. Realizacja Strategii ma przyczynić się do zbudowania trwałej platformy zarządzania obszarami funkcjonalnymi miast.

Jako podstawę prowadzenia prac przy budowaniu niniejszej Strategii wykorzystano wytyczne w zakresie opracowania strategii dla instrumentu ZIT jakie stanowi dokument pt. *Zasady i wytyczne realizacji Regionalnych Inwestycji Terytorialnych w ramach RPO WP 2014-2020, w tym zasady dotyczące opracowania niezbędnych dokumentów pozwalających uzyskać dofinansowanie na projekty* - stanowiące Załącznik nr 2 do Uchwały nr 389/9291/14 Zarządu Województwa Podkarpackiego w Rzeszowie z dnia 2 września 2014r

Określenie obszaru wsparcia Strategii

Miejski Obszar Funkcjonalny Miasta Tarnobrzega zwany dalej Tarnobrzeskim Obszarem Funkcjonalnym (w skrócie TOF) tworzą: Miasto Tarnobrzeg, jako rdzeń obszaru oraz 4 jednostki najściślej z nim funkcjonalnie związane, tj. Baranów Sandomierski, Grębów, Gorzyce i Nowa Dęba, stanowiące tzw. strefę zewnętrzną. Tarnobrzeg został wskazany KPZK, 2030 jako ośrodek subregionalny.

Granice TOF zostały określone przez Podkarpackie Biuro Planowania Przestrzennego w oparciu o wykonane analizy oraz zaprezentowane w 2012 roku w publikacji pt. „Delimitacja miejskich obszarów funkcjonalnych w planie zagospodarowania przestrzennego województwa podkarpackiego”. Drugim dokumentem dotyczącym delimitacji TOF, z którego czerpano w ramach prac związanych z budowaniem strategii jest ekspertyza Instytutu Geografii i Przestrzennego Zagospodarowania PAN wykonana w ramach prac nad aktualizacją i uzupełnieniem Strategii Rozwoju Województwa Podkarpackiego 2007-2020 p.t. „Charakterystyka systemu osadniczego województwa podkarpackiego z identyfikacją biegunów wzrostu oraz wyróżnieniem obszarów funkcjonalnych na poziomie regionalnym i lokalnym”.

Ze względu na szczególne znaczenie uwarunkowań delimitacji TOF wynikające z faktu jego szczególnej lokalizacji na pograniczu trzech województw oraz oddziaływania Miasta Tarnobrzega na położone w bezpośrednim sąsiedztwie świętokrzyskie jednostki

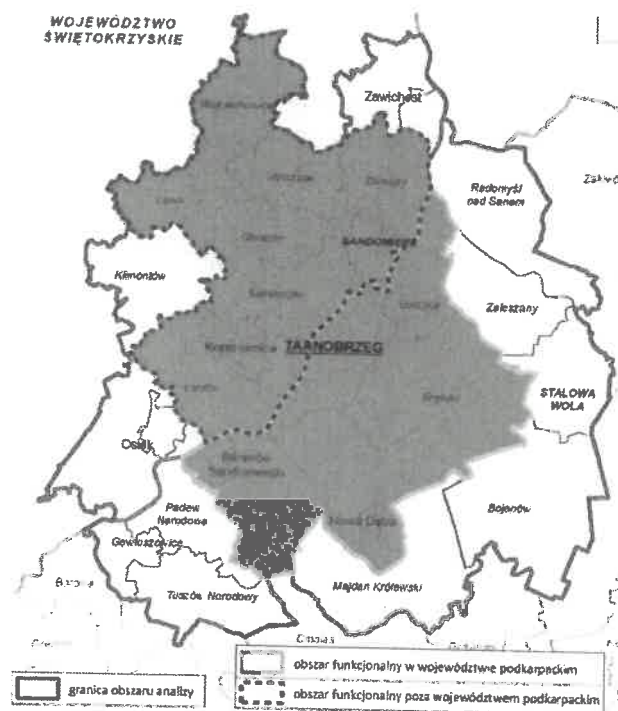
administracyjne poniżej przedstawiono istotne szczegóły procesu delimitacji przeprowadzonej przez wyżej cytowane zespoły.

Wyznaczony do analizy obszar w promieniu 30 km od centrum ośrodka subregionalnego Miasta Tarnobrzega, mający na celu wyodrębnienie obszaru funkcjonalnego, objął swym zasięgiem 13 jednostek administracyjnych regionu Podkarpacia oraz 12 jednostek województwa świętokrzyskiego. Jednostki świętokrzyskie zostały w tej analizie uwzględnione uwzględnionego ze względu na fakt bezpośredniego sąsiedztwa Miasta Tarnobrzega z tym regionem i w takiej sytuacji analiza obszaru funkcjonalnego nie powinna pomijać miast i gmin spełniających kryterium odległości. W analizowanym obszarze nie uwzględniono miasta Stalowa Wola, które posiada status odrębnego ośrodka subregionalnego. Natomiast Sandomierzowi, jako gminie miejskiej nie posiadającej gminy wiejskiej o tej samej nazwie, nie zostały przypisane żadne wartości wskaźników. Kolejne etapy delimitacji TOF Tarnobrzeg obejmowały analizy przestrzenne wg następujących kryteriów:

- Kryterium tematyczne społeczne
- Kryterium tematyczne gospodarcze
- Kryterium tematyczne mieszkania i infrastruktura techniczna
- Kryterium tematyczne środowiskowe.

Na podstawie powyższych analiz liczba jednostek administracyjnych została ograniczona do gmin z województw podkarpackiego i świętokrzyskiego, które zostały zakwalifikowane, jako predysponowane do tworzenia obszaru funkcjonalnego w stopniu najwyższym oraz wysokim. Końcowym etapem wyznaczenia obszaru funkcjonalnego miasta Tarnobrzeg według metody korelacyjno-wagowej było zastosowanie przyjętych w metodologii zasad: ciągłości, bezpośredniego sąsiedztwa, zwartości i rozłączności. Obszar funkcjonalny miasta Tarnobrzeg zdelimitowany metodą korelacyjno-wagową. Wyznaczony w ten sposób obszar funkcjonalny objął 13 jednostek administracyjnych, co zostało przedstawione na poniższym rysunku.

Rysunek 1 Delimitacja Obszaru Funkcjonalnego Miasta Tarnobrzega wg metody korelacyjno-wagowej



Źródło: Publikacja Podkarpackiego Biura Planowania Przestrzennego pt.: „Delimitacja miejskich obszarów funkcjonalnych w planie zagospodarowania przestrzennego województwa podkarpackiego” – Rzeszów - 2012

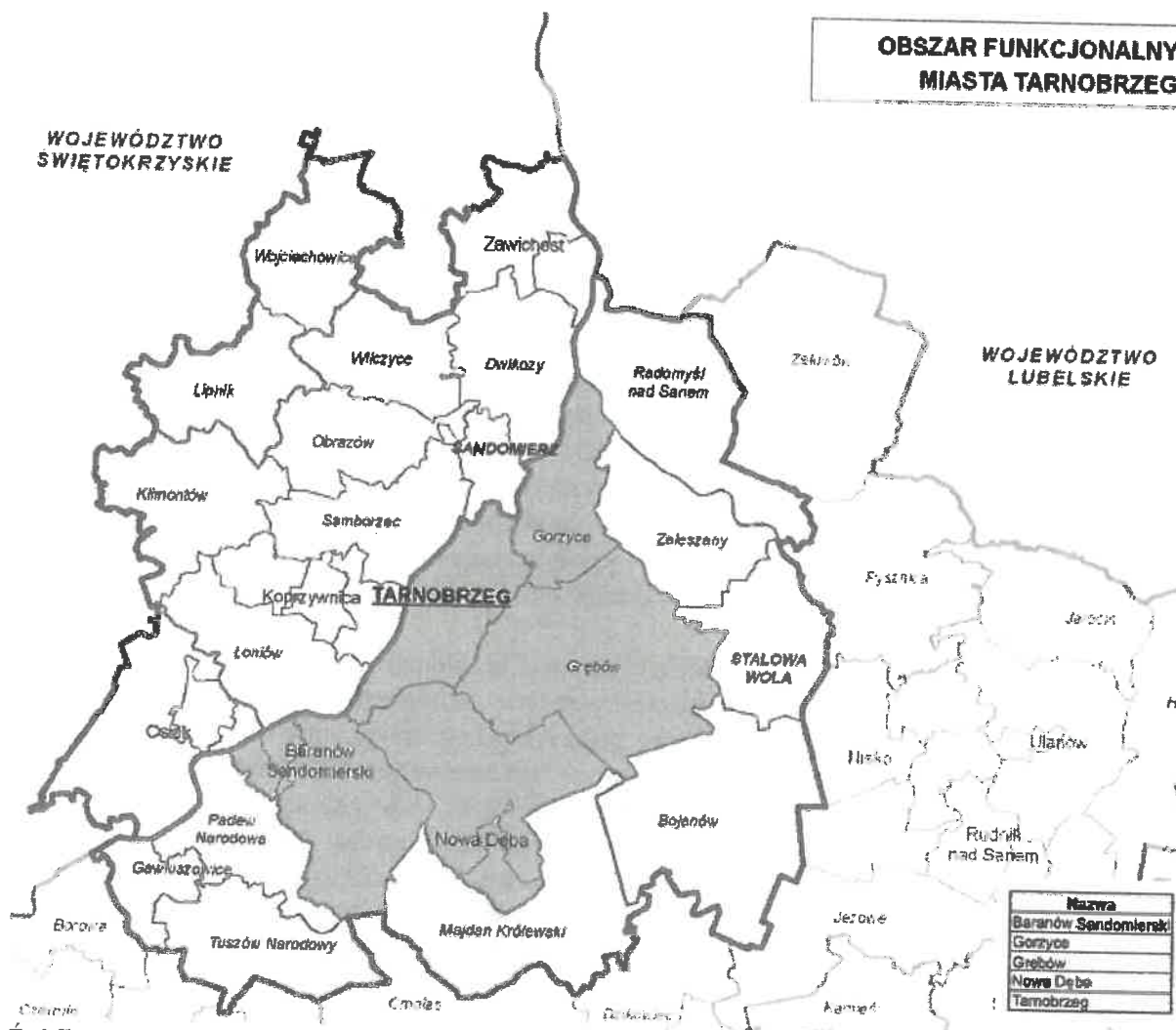
Pełny proces wyznaczania obszaru funkcjonalnego Miasta Tarnobrzega realizowany przez Zespół Podkarpackiego Biura Planowania Przestrzennego został przeprowadzony z zastosowaniem 2 metod badawczych oraz trzech analitycznych ostatecznie. W wyznaczonym obszarze analizy (30 km od ośrodka subregionalnego) znalazły się również gminy województwa świętokrzyskiego. Zostały one uwzględnione w metodzie korelacyjno - wagowej, dojazdach do pracy i powiązaniach strukturalno-przestrzennych. Związki tych gmin z Tarnobrzegiem są znikome w porównaniu do ich powiązań funkcjonalnych z Sandomierzem, Opatowem, czy nawet Staszowem, czyli ośrodkami powiatowymi, do których administracyjnie przynależą.

W ostatecznie wyznaczonym obszarze funkcjonalnym Miasta Tarnobrzega ograniczono się wyłącznie do gmin województwa podkarpackiego. Warto jednak podkreślić, że co najmniej trzy ośrodki subregionalne tj. na Podkarpaciu miasta Tarnobrzeg i Stalowa Wola oraz Sandomierz w województwie świętokrzyskim są na tyle blisko położone oraz powiązane tak różnorodnymi formami powiązań, że wyznaczone i nadmienione powyżej miejskie obszary funkcjonalne w dużym stopniu się pokrywają i wzajemnie na siebie oddziałują w takim stopniu, że można bez nadmiernego ryzyka przyjąć, że wspólnie stanowią one jeden trójbiegunowy obszar funkcjonalny, który powinien posiadać własną strategię swego rozwoju wypracowaną poprzez systemową komunikację oraz wspólne sesje planowania strategicznego z udziałem kluczowych aktorów życia społecznego Tarnobrzega, Sandomierza i Stalowej Woli. Próby tworzenia takiego obszaru były wielokrotnie podejmowane w przeszłości jednak nigdy nie wyszły poza fazę deklaracji i ogólnie sformułowanych porozumień. Otwierająca się nowa perspektywa finansowa na lata 2014-2020, a zwłaszcza Program Operacyjny Rozwój Polski Wschodniej stanowi kolejną szansę na rozwój tej idei. Potencjał ten został zauważony podczas programowania rozwoju regionów świętokrzyskiego i podkarpackiego, co znalazło odzwierciedlenie w odpowiednich dokumentach Strategii.

Ze względu na funkcję niniejszej Strategii zwłaszcza w odniesieniu do zagadnień związanych z finansowaniem przedsięwzięć w ramach Regionalnego Programu Operacyjnego Województwa Podkarpackiego na lata 2014-2020 w procesie budowania strategii współpracy ponadregionalnej są traktowane jedynie pogładowo.

Na poniższym rysunku przedstawiono ostateczny wynik procesu delimitacji TOF, który jest obszarem merytorycznym niniejszej Strategii.

Rysunek 2 Delimitacja obszaru funkcjonalnego Miasta Tarnobrzega na podstawie powiązań funkcjonalno-przestrzennych



Źródło: Publikacja Podkarpackiego Biura Planowania Przestrzennego pt.: „Delimitacja miejskich obszarów funkcjonalnych w planie zagospodarowania przestrzennego województwa podkarpackiego” – Rzeszów – 2012

Niezależnie od wyżej opisanych uwarunkowań przyjęto, że strategia rozwoju TOF Tarnobrzeg powinna być spójna z nadmienioną koncepcją układu trójbiegunowego i w związku z tym dopuszczono (jako komplementarne) projekty wykraczające swym zakresem poza jednoznacznie określone granice TOF wynikające z oficjalnych dokumentów określających jednostki administracyjne wchodzące w skład poszczególnych biegunów wzrostu na Podkarpaciu.

Obszar Funkcjonalny Miasta Tarnobrzega usytuowany jest w części północnej województwa podkarpackiego na granicy z województwem świętokrzyskim. Przez teren tego obszaru przebiegają 2 drogi krajowe oraz 5 dróg wojewódzkich. Na obszar funkcjonalny Tarnobrzega składają się cztery gminy graniczące z miastem. Są to wyłącznie gminy województwa podkarpackiego. Tarnobrzeg jest piątym, co do liczby ludności miastem w regionie, jednak o niskiej gęstości zaludnienia. Leży on przy granicy z województwem świętokrzyskim i bezpośrednio sąsiaduje z miastem Sandomierz. Jako miasto na prawach powiatu i siedziba powiatu ziemskiego świadczy szereg funkcji dla otaczających go gmin.

Miasto, ze względu na barierę, jaką stanowi granica województwa i rzeka Wisła nie leży centralnie w stosunku do wyznaczonego obszaru funkcjonalnego, a w jego zachodniej części. Przez miasto przebiega droga wojewódzka i linia kolejowa, a na jego południowych krańcach droga krajowa nr 9. W ramach wyznaczonego obszaru uwidacznia się szereg powiązań funkcjonalnych związanych z dojazdami do pracy, szkół oraz innych usług skupionych głównie w Tarnobrzegu.

Tarnobrzeg funkcjonalnie uzupełniają gminy miejsko-wiejskie, które oprócz rozwiniętej funkcji mieszkaniowej charakteryzują się: wykształconą funkcją przemysłowo-usługową – Nowa Dęba i funkcją rolniczą i usługową (turystyczną) – Baranów Sandomierski oraz gminy wiejskie: Gorzyce i Grębów o znaczącej funkcji przemysłowo-usługowo-rolniczej oraz funkcji mieszkaniowej i rekreacyjno-wypoczynkowej.

Gmina Baranów Sandomierski (gmina miejsko-wiejska), w niewielkiej części bezpośrednio granicząca z miastem. Dogodnie połączona komunikacyjnie z miastem poprzez drogę wojewódzka, drogi powiatowe – PKS). Przez gminę przebiega linia kolejowa relacji Dębica – Mielec – Tarnobrzeg. Tereny zabudowane Tarnobrzega łączą się z terenami zabudowanymi gminy w miejscowości Siedleszczany, tworząc strefę podmiejską. Gmina ma wykształcone funkcje – rolniczą i turystyczną opartą o jeden z najcenniejszych zabytków tej części województwa zespół pałacowo-parkowy w Baranowie Sandomierskim.

Gmina Gorzyce (gmina wiejska), najmniejsza pod względem powierzchni spośród gmin obszaru funkcjonalnego, ale o największej gęstości zaludnienia. Bezpośrednio graniczy z miastem i jest z nim stosunkowo dobrze połączona komunikacyjnie (drogi powiatowe – PKS, busy). Tereny zabudowane miasta łączą się nierozzerwalnie z terenami zabudowanymi gminy w miejscowości Trześć, tworząc strefę podmiejską. Mieszkańcy gminy korzystają z usług ponadlokalnych zlokalizowanych na terenie Tarnobrzega. Jednym z większych zakładów działających na terenie gminy Gorzyce jest zakład produkcyjny Federal Mogul S.A. Spółka ta produkuje tłoki oraz odlewy z metali lekkich. Na terenie gminy funkcjonują również spółki działające na terenie specjalnej strefy ekonomicznej. Gmina z przewagą funkcji przemysłowo – usługowej, o dość zwartej zabudowie, z dużym udziałem zabudowy wielorodzinnej.

Gmina Grębów (gmina wiejska), największa pod względem powierzchni spośród gmin TOF, ale o bardzo niskiej gęstości zaludnienia. Bezpośrednio graniczy z miastem i jest z nim dogodnie połączona komunikacyjnie drogą wojewódzka i drogami powiatowymi (komunikacja zbiorowa – PKS, busy). Przez teren gminy przebiega linia kolejowa ze stacją osobową Grębów. Obszar gminy, graniczący z południowo – wschodnimi terenami Tarnobrzega, jest obszarem przemysłowym (zlokalizowane są tam m. in. składy, magazyny) i stanowi dużą rezerwę dla dalszego rozwoju tej funkcji. Wschodnia część gminy ze zrekultywowanymi terenami o kierunku leśnym i licznymi stawami po dawnej kopalni siarki Jeziorko, stanowi enklawę zieleni dla obszaru funkcjonalnego Tarnobrzega. Obszar z przewagą funkcji przemysłowo – usługowej.

Gmina Nowa Dęba (gmina miejsko-wiejska) o największej liczbie mieszkańców spośród gmin obszaru funkcjonalnego otaczających Tarnobrzeg. Bezpośrednio graniczy z miastem i jest z nim dogodnie połączona komunikacyjnie (droga krajowa, drogi powiatowe – PKS, busy). Przez teren gminy przebiega linia kolejowa relacji Rzeszów – Ocice (stacje osobowe Cygany, Jadachy, Tarnowska Wola, Dęba Rozalin, Nowa Dęba). Pomimo oddzielenia niewielkim kompleksem leśnym wykazuje z miastem Tarnobrzegiem silne związki. Znaczący wpływ na rozwój gminy miało powstanie Tarnobrzesckiej Specjalnej Strefy Ekonomicznej

”Euro-Park Wisłosan”, której podstrefa zlokalizowana na terenie Zakładów Metalowych DEZAMET umożliwiła ściągnięcie inwestorów. Największym i najbardziej nowoczesnym zakładem produkcyjnym na terenach gminy Nowa Dęba jest przedsiębiorstwo Pilkington Automotive Poland wchodzące w skład międzynarodowego koncernu NSG.

Pod względem powierzchni (607 km²) TOF stanowi 3,8% obszaru województwa podkarpackiego. Zamieszkuje go ok. 103 tys. osób (w tym prawie 49 tys. w mieście Tarnobrzeg), co stanowi 4,81% potencjału ludnościowego regionu (wg danych na koniec 2012 r.).

Rysunek 3 TOF na tle regionu i kraju



Źródło: Opracowanie własne

Pod względem geograficznym TOF jest położony w Kotlinie Sandomierskiej na terenach historycznej krainy przyrodniczej Puszczy Sandomierskiej.

W województwie podkarpackim TOF graniczy z powiatem stalowowolskim, kolbuszowskim oraz mieleckim, a przez Wisłę z powiatem sandomierskim. Istotną cechą geograficznej lokalizacji TOF jest położenie na granicy województw (podkarpackiego i świętokrzyskiego) oraz funkcjonujące w praktyce powiązania z sąsiadującymi ośrodkami miejskimi w Stalowej Woli oraz Sandomierzu.

Tożsamość terytorialna tej części województwa podkarpackiego kształtowała się w długim okresie czasu i oprócz przesłanek wynikających z analiz ekonomicznych ma też swój naturalny i uwarunkowany historycznie początek. Z punktu widzenia Strategii utrwalona identyfikacja społeczności zamieszkujących obszary w widłach Wisły i Sanu może być traktowana, jako uwarunkowanie sprzyjające rozwojowi obszaru funkcjonalnego. Oprócz licznych i znaczących w historii Polski wydarzeń, jakie miały miejsce na tych terenach (m.in. w okresie najazdu szwedzkiego) jako szczególnie ważne można uznać imponujące wydarzenia o charakterze ekonomicznym. Tereny dzisiejszego TOF w okresie międzywojennym stanowiły jądro Centralnego Okręgu Przemysłowego, którego zrealizowane projekty trwale ukształtowały krajobraz gospodarczy tego terenu.

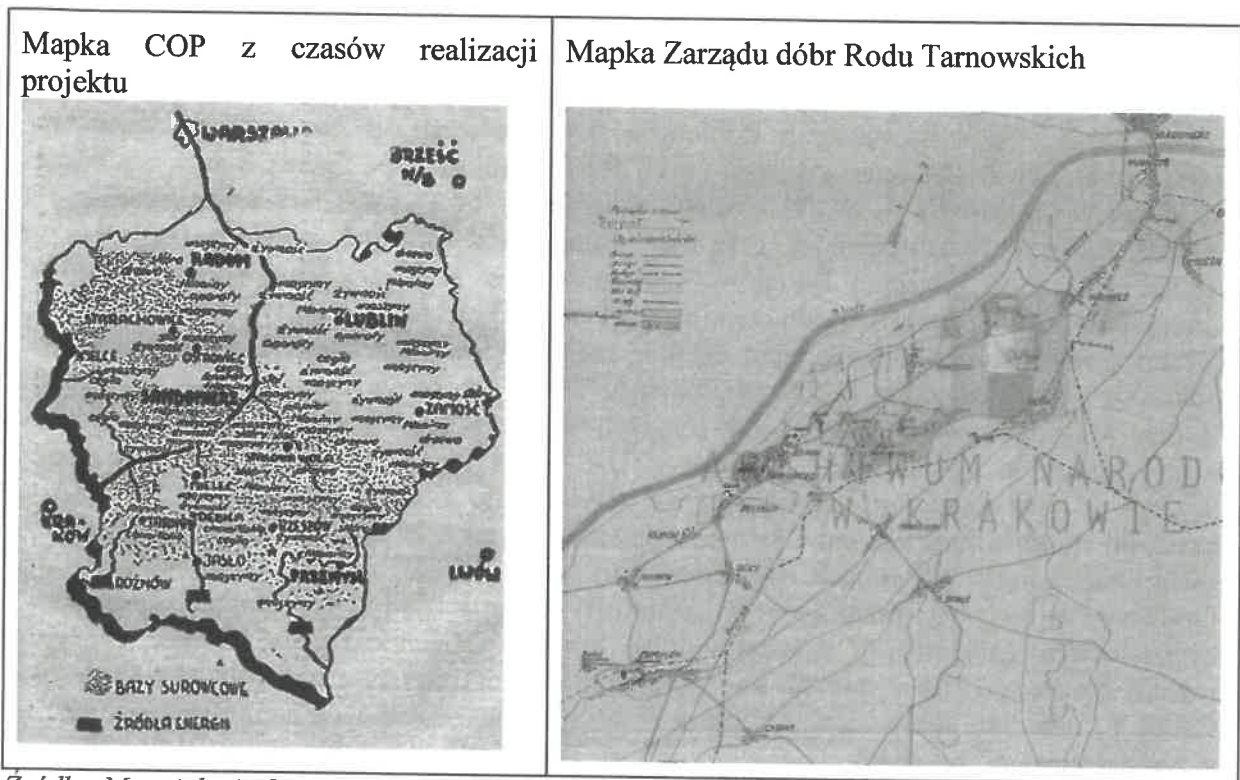
Rysunek 4 Tarnobrzeski Obszar Funkcjonalny na tle konturu mapy COP



Warto przy tym nadmienić, że leżący zaledwie 12 km od centrum Tarnobrzega Sandomierz został zaplanowany przez Eugeniusza Kwiatkowskiego, jako stolica COP, a Nowa Dęba położona na terenach TOF została wykreowana na ważny ośrodek przemysłu obronnego COP. Drugim istotnym czynnikiem kształtującym wizerunek gospodarczy i tożsamość obszaru TOF była aktywność gospodarcza rodu Tarnowskich, których liczne dobra były rozlokowane na całym terenie dzisiejszego TOF.

W Tarnobrzegu mieścił się Zarząd Dóbr Rodu Tarnowskich - jednostka organizacyjna koordynująca funkcjonowanie licznych przedsiębiorstw lokalnych (m.in. cegielnie, dachówkarnia, tartaki, gorzelnie, browary, folwarki, gospodarstwo rybackie i inne. Jednym z przejawów innowacyjności tego zarządu było uruchomienie w 1910 roku pierwszej w tym regionie elektrowni parowej.

Rysunek 5 Historyczne dokumenty określające gospodarczą tożsamość terenów Tarnobrzesckiego Obszaru Funkcjonalnego



Zródło: Materiały Archiwum Narodowego

Oprócz wymienionych wyżej czynników istotne znacznie dla tożsamości oraz zintegrowania społeczności zamieszkującej TOF miały sprawy związane z dziedzictwem kulturowym, którego początków można doszukiwać się w bliskim sąsiedztwie 1000-letniego Sandomierza, kulturze lasowiackiej oraz administracyjnej przynależności tego mikroregionu do prowincji Galicji w zaborze austriackim. Warto też odnotować, że i ród Tarnowskich odegrał znaczącą rolę w kształtowaniu sfery kultury lokalnej. Materialnym odzwierciedleniem tej aktywności, jest zarówno Zamek Dzikowski, jak również inne obiekty, które dziś pełnią funkcje związane z kulturą, w tym siedziba Tarnobrzesckiego Domu Kultury, dawny dworek myśliwski w Mokrzeszowie przeznaczony w testamencie na cele oświatowe, ale także pośrednio np. obiekt Towarzystwa Gimnastycznego „Sokół” wzniesiony na dedykowanym na ten cel i przekazanym przez hrabiego Tarnowskiego terenie. Ukształtowana wówczas kulturotwórcza funkcja Tarnobrzega utrzymuje się do dziś, a miasto stanowi centrum koordynujące funkcjonowanie i rozwój sfery kultury w tej części regionu.

Syntetyczna analiza stanu obszaru wsparcia

Uwarunkowania historyczne

Historycznie obszar dzisiejszego TOF położony w widłach Wisły i Sanu leżał w dwóch skupieniach osadniczych na obszarze tarnobrzesckiej kultury łużyckiej. Rozwój i stabilizacja osadnictwa nastąpiły dopiero w średniowieczu, od VII do IX wieku w tzw. I fazie osadnictwa) na terenach nadbrzeżnych Wisły, Sanu, Łęgu i Tanwi; II faza osadnictwa to okres od IX do XIII w. W XVI wieku nastąpiła III faza osadnictwa puszczańskiego na terenie Puszczy Sandomierskiej i w tym czasie powstały już niektóre miejscowości uzyskiwały prawa miejskie: Baranów Sandomierski w 1354 r. i Tarnobrzeg w 1593 r. Znacznie wcześniej rozwój osadnictwa nastąpił na lewym brzegu Wisły dzięki urodzajnym glebami położeniu na historycznym szlaku wzdłuż Wisły. Sandomierz, najstarsze miasto położone w bezpośrednim sąsiedztwie obszaru TOF Tarnobrzeg, założone w X wieku było stolicą Księstwa Sandomierskiego w czasach rozbitcia dzielnicowego, później miastem wojewódzkim do I-go Rozbioru Polski w 1772 r. W 1939 r. Sandomierz miał zostać stolicą nowego województwa, pokrywającego się terytorialnie z okręgiem COP-u. W 1185 r. nastąpiło sprowadzenie zakonu Cystersów do sąsiadującej z TOF przez Wisłę Koprzywnicy, która istniała już w początkach XII wieku. Tarnobrzeg został założony na mocy przywileju fundacyjnego nadanego przez króla Zygmunta III Wazę w 1593 r, na ziemiach wsi Dzików, bezpośrednio sąsiadujących z piastowskimi osadami Miechocin i Wielowieś. Pierwszy rozbiór Polski w 1772 r. sprawił, że Tarnobrzeg stał się pogranicznym miastem Królestwa Galicji i Lodomerii. Spowodował również zburzenie wielowiekowych naturalnych związków z Sandomierzem, co było główną przyczyną degradacji znaczenia do poziomu małego prowincjonalnego miasteczka. Na rzece Wiśle ustanowiono granicę państwową i tym samym z miasta położonego w środkowej części kraju, Tarnobrzeg stał się miastem peryferyjnym, odcięty od swoich powiązań handlowych, administracyjnych czy diecezjalnych. Od 1782 r. miasto znalazło się w cyrkule rzeszowskim, a same cyrkuły były jedynym szczeblem administracji w terenie i podlegały gubernium z siedzibą we Lwowie. Po roku 1850 w Tarnobrzegu utworzono urząd powiatowy. Uprawnienia urzędu dotyczyły spraw administracyjnych, egzekucyjnych, sądowych, policyjnych i podatkowych. Powiat obejmował swoim zasięgiem 70 najdalej na północ wysuniętych gmin Galicji. W 1867 r. nastąpiła kolejna, ostatnia już reforma administracyjna w Galicji. Na podstawie ustawy z 3.07.1896 roku zostaje zaliczony do miasteczek. Samo miasto Tarnobrzeg rozwijało się słabo, głównie ze względu na niewielką powierzchnię i proporcjonalnie zbyt duże zaludnienie. Zdecydowany rozwój miasta nastąpił dopiero w II połowie XX wieku po odkryciu w i podjęciu w 1957 r. na przemysłową skalę wydobycia bogatych złóż siarki w sąsiedztwie Tarnobrzega (kopalnia Machów) a później Grębowa (kopalnia Jeziorko). W tej postaci powiat przetrwał do 1975 r., gdy zlikwidowano powiaty i powstało województwo tarnobrzesckie podzielone na gminy. W latach 1975-1998 Tarnobrzeg był siedzibą władz miejskich i wojewódzkich. Przyjęcie przez Tarnobrzeg funkcji miasta wojewódzkiego wpłynęło bezpośrednio na sukcesywne powiększanie obszaru terytorialnego miasta kosztem sąsiednich wsi. W 1998 r. po kolejnej reformie administracyjnej kraju nastąpił trzystopniowy podział administracyjny skutkiem, czego województwo tarnobrzesckie przestało istnieć, a miasto Tarnobrzeg stało się siedzibą powiatu.

Miasto na prawach powiatu Tarnobrzeg został wskazany w KPZK, 2030 jako miasto subregionalne i biegun wzrostu województwa podkarpackiego tworzy dziś z czterema otaczającymi go gminami Tarnobrzescki Obszar Funkcjonalny.

Analiza kluczowych sfer życia społeczno-gospodarczego TOF

W celu analizy stanu obszaru Miejskiego Obszaru Funkcjonalnego Tarnobrzeg dokonano przeglądu uwarunkowań rozwojowych w trzech obszarach odpowiadającym sferom rozwoju zrównoważonego Miejskiego Obszaru Funkcjonalnego wg modelu Johna Ellingtona.

Rysunek 6 Model rozwoju zrównoważonego



Zgodnie z tym modelem trzy podstawowe sfery życia (gospodarcza, społeczna i środowiskowa) są ze sobą powiązane funkcjonalnie i każde zaburzenie ich równowagi prowadzi do powstania niekorzystnych zjawisk, które w dłuższej perspektywie zakłócają trwałość procesów rozwojowych.

Gospodarka

Tło analizy

Pod względem gospodarczym tereny objęte zasięgiem TOF Tarnobrzeg stanowią obszar, którego potencjał i struktura gospodarcza zostały ukształtowane podczas realizacji projektu Centralnego Okręgu Przemysłowego oraz powojennej industrializacji. W okresie realizacji programu Centralnego Okręgu Przemysłowego został ukształtowany przemysłowy charakter gospodarki ukierunkowany głównie na produkcję związaną z obronnością. W okresie powojennym nastąpiło wzbogacenie jej struktury m.in. o przemysł wydobywczy związany z siarką oraz o przemysł chemiczny związany z jej przetwórstwem. Powstało wówczas wiele nowych i dużych zakładów przemysłowych, w których zatrudnienie znalazła głównie miejscowa ludność, ale co warto podkreślić miał też miejsce duży napływ kadry inżynierskiej z całej Polski, co wydatnie wzmocniło lokalny potencjał zasobów ludzkich

Spektakularny rozwój wielkiego przemysłu, a następnie jego upadek, któremu towarzyszyła utrata przez Tarnobrzeg statusu miasta wojewódzkiego sprawiły, że społeczności zamieszkujące te tereny szczególnie boleśnie odczuły negatywne konsekwencje transformacji systemowej, która miała miejsce w Polsce w drugiej połowie lat 90-tych XX wieku. Przemiany te w dramatyczny sposób wpłynęły na sytuację społeczno-gospodarczą mikroregionu powodując stopniową likwidację dużych zakładów przemysłowych, co z kolei

skutkowało wzrostem poziomu bezrobocia pociągającym za sobą kolejne negatywne zjawiska społeczne (m.in. emigracja, starzenie społeczności) oraz wpływ na zasoby ludzkie; zanik napływ kolejnych pokoleń inżynierów, a dotychczasowe elity tej grupy uległy poważnemu osłabieniu i rozproszeniu.

Podjęmowane działania rewitalizacyjne wykorzystujące krajowe i zagraniczne środki pomocowe pozwoliły odwrócić niekorzystne procesy i aktualnie na tym obszarze można zaobserwować szereg pozytywnych zmian. Wśród przykładów należy przede wszystkim wymienić rekultywację terenów górniczych i przekształcenie wyrobiska kopalni odkrywkowej w Jezioro Tarnobrzskie. Przedsięwzięcie to spotkało się z zaskakująco dobrym przyjęciem i można go uznać za uzasadnienie do rozwijania nowej gałęzi gospodarki lokalnej bazującej na usługach związanych z rekreacją i turystyką. Oddany ostatnio do użytku Tarnobrzski Park Przemysłowo-Technologiczny w powiązaniu z ofertą Tarnobrzkiej Specjalnej Strefy Ekonomicznej oraz z udostępnianymi przez gminy obszarami inwestycyjnymi można uznać za rdzeń systemu rozwoju lokalnej gospodarki, w założeniach nastawionej na innowacyjność, energooszczędność i niskoemisyjność. Pozytywnym uzupełnieniem wymienionych wyżej projektów gospodarczych są liczne zrealizowane lub będące w stanie realizacji projekty związane z rozwojem infrastruktury technicznej. Tarnobrzeg oraz 4 otaczające gminy zrealizowały dotychczas serię strategicznych projektów z zakresu dostępności komunikacyjnej (m.in. trzy drogi wojewódzkie stanowiące główne osie komunikacyjne zapewniające dostęp do terenów inwestycyjnych TOF oraz jego połączenia z autostradą A4 oraz portem lotniczym w Jasionce, ale także ze stolicą oraz najbliższymi miastami wojewódzkimi (Rzeszowem, Kielcami oraz Lublinem). Warto tu wymienić projekty infrastrukturalne zrealizowane z myślą o perspektywicznych przedsięwzięciach o charakterze ponadlokalnym (np. planowany przebieg S74, szybkie połączenie kolejowe Rzeszów-Warszawa i inne). Przedsięwzięcia takie jak np. wiadukt na drodze wojewódzkiej nr 871 realizowane z wykorzystaniem funduszy Unii Europejskiej w wielkim stopniu odciąża finansowo i organizacyjnie planowane w przyszłości inwestycje takie jak obwodnica Tarnobrzega, budowa nowoczesnego systemu dworca multimodalnego. Opisany wyżej obraz rozwoju gospodarczego TOF uzupełniają zrealizowane przez gminę Nowa Dęba strategiczne dla inwestorów dojazdy do obszarów TSSE i już zrealizowana na tym terenie wielka inwestycja produkcyjna koncernu NSG-Pilkington. Nadmienione inwestycje można traktować, jako ogniska lokalnego rozwoju gospodarczego. Można też oczekiwać, że wokół tych ośrodków będą lokalizowane kolejne inwestycje kooperantów oraz nowych inwestorów strategicznych. Projekty realizowane przez duże koncerny mają tu szczególne znaczenie, bowiem pozwalają zyskać zaufanie innych inwestorów i zaliczane są do ważnych czynników decydujących o podejmowaniu decyzji lokalizacyjnych. Oprócz projektów gospodarczych na terenie gmin TOF została zrealizowana cała seria projektów ukierunkowanych na poprawę jakości życia oraz standardów usług publicznych. Przykładowo można tu nadmienić projekty rewitalizacyjne w Tarnobrzegu, Nowej Dębie i Baranowie Sandomierskim, projekty związane z turystycznym zagospodarowaniem dziedzictwa Zamku Dzikowskiego w Tarnobrzegu, liczne projekty związane z infrastrukturą oświatową realizowane na terenie wszystkich gmin TOF, obiektów sportowych oraz obiektów miękkich realizowanych m.in. w sferze opieki społecznej.

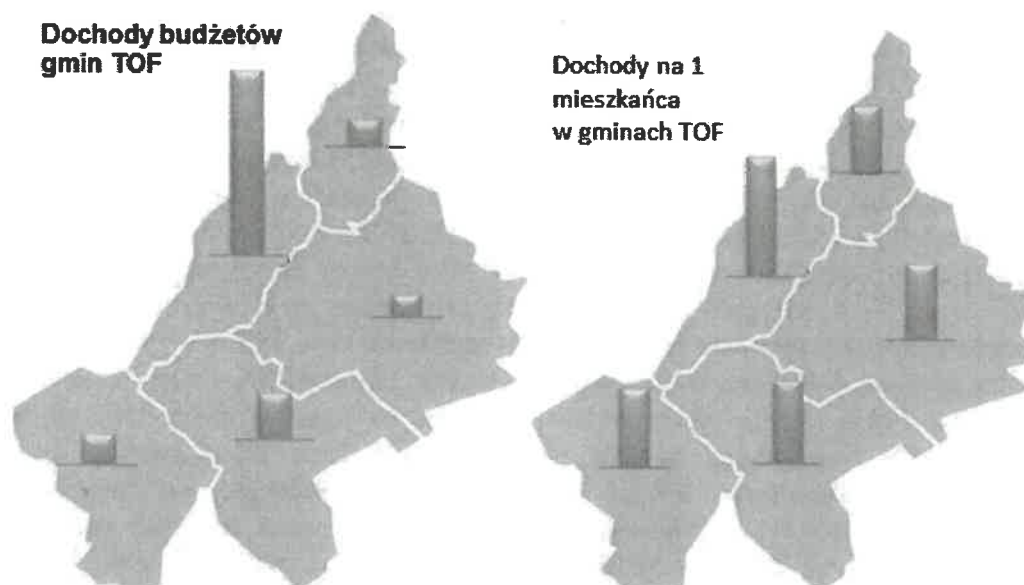
Odczuwalny wpływ przy kształtowaniu lokalnej gospodarki TOF miała klęska powodzi z 2010 roku, która ogarnęła większość jego terytorium. Oprócz wszelkich skutków negatywnych powódź przyniosła również rozwój w postaci odnowienia infrastruktury komunikacyjnej, technicznej oraz poprawę infrastruktury powodziowej oraz wzrost świadomości zagrożeń i działania profilaktyczne.

Potencjał gospodarczy

Tarnobrzeski Obszar Funkcjonalny cechuje się znaczącym stopniem koncentracji potencjału gospodarczego zarówno na tle województwa podkarpackiego, jak i makroregionu Polski Wschodniej.

Jednym ze wskaźników pozwalających obiektywnie ocenić stan lokalnej gospodarki są publicznie dostępne informacje odnoszące się do dochodów budżetowych. Pod względem wartości bezwzględnej liderem jest, co oczywiste Miasto Tarnobrzeg, uznawane za biegun wzrostu. Bardziej miarodajnych informacji dostarcza analiza wskaźników względnych odzwierciedlających wartości przypadające na jednego mieszkańca. Jak widać wartości tego wskaźnika na terenie TOF osiągają poziom porównywalny Tarnobrzegiem (na poziomie 50-70%).

Rysunek 7 Dochody gmin TOF



Źródło: Opracowanie własne na podstawie danych GUS

Przedstawione wyżej wykresy za rok 2013 uwidaczniają biegunowy rozkład wskaźników odzwierciedlających lokalną gospodarkę z ekstremum północno-zachodniej części TOF.

Położenie geograficzne i koncentracja kapitału pozwalają aspirować TOF do miana istotnego ośrodka gospodarczego w regionie. Wymaga to jednak rozwoju powiązań gospodarczych. Zlokalizowana jest tu znaczna ilość umiejscowionych w regionie dużych podmiotów gospodarczych, w tym przedstawicielstwa międzynarodowych koncernów (m.in. Federal Mogul, NSG Pilkington Automotive Poland). Jest to w pewnym stopniu pochodną uwarunkowań historycznych związanych wielkim przemysłem okresu industrialnego jego upadkiem w latach 90-tych ubiegłego stulecia, a następnie systemową odbudową i restrukturyzacją gospodarki subregionalnej, które to działania w chwili obecnej zaczynają przynosić wymierne efekty w postaci wzrastającego zainteresowania tym obszarem kolejnych inwestorów oraz adekwatnego rozwoju infrastrukturalnego oraz stopniowej koncentracji usług wyższego rzędu. Jednakże istotną słabością jest brak siedzib podmiotów decyzyjnych, działających na polu gospodarki czy badań i rozwoju. Nie jest w pełni wykorzystywany potencjał TOF jako bramy komunikacyjnej do regionu, a pośrednio również do rynków wschodnich. Zmianę tego stanu rzeczy ogranicza brak spójnej promocji gospodarczej obszaru

TOF oraz rozpoznawalnych, kojarzonych z tym mikroregionem TOF marek i produktów. Działania w tym zakresie, jeśli są prowadzone, to mają charakter indywidualny i na ogół ograniczają się do prostych działań ukierunkowanych na rynek lokalny. Równie rzadko gminy biorą udział w zagranicznych targach inwestycyjnych czy, o ile w ogóle zamieszczają ogłoszenia w prasie zagranicznej. Wzrost znaczenia regionalnego i krajowego wiązać się musi z koniecznością budowania powiązań poprzez pozyskiwanie kolejnych inwestorów, zwłaszcza zagranicznych, szczególnie ukierunkowanych na produkcję na rynki zewnętrzne czy prowadzących działalność innowacyjną. Wolne tereny inwestycyjne mają w swych granicach wszystkie gminy. Tarnobrzeg traktowany, jako biegun wzrostu dysponuje zbudowaną nowoczesną infrastrukturą do rozpoczynania oraz realizacji przedsięwzięć innowacyjnych (tereny i obiekty Tarnobrzeskiego Parku Przemysłowo-Technologicznego - ok. 30ha oraz dogodnie zlokalizowane kolejne 9 ha uzbrojonego terenu). Co również istotne, każdy samorządów gminnych tworzących TOF jest właścicielem uzbrojonych lub nadających się do przeznaczenia na inwestycje terenów. Jest to ważny czynnik ułatwiający prowadzenie polityki proinwestycyjnej. Problemem jest jednak niewystarczające powiązanie komunikacyjne tych obszarów proinwestycyjnych zarówno pomiędzy sobą, jak i co szczególnie ważne z infrastrukturą proinwestycyjną Tarnobrzega, który m.in. poprzez TPPT posiada predyspozycje do pełnienia roli subregionalnego centrum innowacyjności. Przemawiają za tym wyposażone w odpowiednią ku temu infrastrukturę obiekty inkubatora technologicznego, hal oraz atrakcyjnych i uzbrojonych gruntów w postaci scalonych dużych obszarów posiadających dogodne połączenie komunikacyjne z drogami (krajowymi, regionalnymi oraz niedaleko położoną autostradą A4). Tereny Parku objęte są przywilejami specjalnej strefy ekonomicznej (TSSE), a na terytorium miasta zostały zaplanowane przestrzennie tereny przewidziane dla kolejnych etapów rozwoju TPPT, w tym obiektów i hal niskoenergetycznych. Położone w sąsiedztwie obszary przemysłowe gmin Gorzyce i Nowa Dęba również objęte strefą ekonomiczną istotnie wzbogacają potencjał innowacyjny mikroregionu TOF zapewniając miejsce dla lokalizacji firm, prowadzących działalność innowacyjną lub eksportową. Obraz ten uzupełniają nadające się przemysłowego zagospodarowania obszary poprzemysłowe gminy Grębów oraz terminal kolejowy tzw. szerokiego toru w gminie Baranów Sandomierski (południowo-zachodnia część TOF), który po rozbudowie może służyć, jako ważny element systemu gospodarczego TOF.

Powiązania gospodarcze

Powiązania gospodarcze TOF wywodzą się z okresu powstawania i rozwoju Centralnego Okręgu Przemysłowego największej inicjatywy gospodarczej w Polsce okresu międzywojennego. Większa część obszaru TOF podobnie jak obszar północno-zachodniej części województwa charakteryzuje się dobrze rozwiniętą funkcją przemysłową, głównie przemysłu ciężkiego. Funkcja ta poszerzona o możliwości rozwoju niemal wszystkich branż przemysłowych obecnie kontynuowana jest na obszarze specjalnych stref ekonomicznych.

Najbardziej prestiżowe przedsiębiorstwa znajdujące się aktualnie na obszarze TOF to:

NSG Group Pilkington Automotive- koncern jest światowym liderem w produkcji i przetwarzaniu szkła, działający pod marką Pilkington na rynku szkła motoryzacyjnego i architektonicznego. Zaplanowane już kolejne inwestycje tego koncernu będą generowały kolejne nowoczesne miejsca pracy dostępne i dogodne dla mieszkańców TOF.

Federal-Mogul Gorzyce Sp. z o.o. jest producentem szerokiego asortymentu komponentów dla motoryzacji, zarówno na rynek pierwotny jak i wtórny. Firma posiada ponad 70-letnie doświadczenie produkcyjne. Kluczowym produktem są tłoki do silników spalinowych.

Zakłady Farmaceutyczne „POLPHARMA” S.A. w Nowej Dębie, jest najmłodszym zakładem przemysłu farmaceutycznego na Podkarpaciu, prowadzącym działalność w dziedzinie wytwarzania preparatów farmaceutycznych.

Oprócz ww. najwięksi pracodawcy funkcjonujący na terenie TOF Tarnobrzeg są zlokalizowani na terenach Tarnobrzesckiej Specjalnej Strefy Ekonomicznej Euro – Park Wisłosan ustanowionej w 1997 roku na terenach byłego Zagłębia Siarkowego, jako jeden z głównych instrumentów wsparcia przemian gospodarczych upadających przedsiębiorstw państwowych, działających w obszarach wydobywania i przetwórstwa siarki oraz w branży metalowej.

Tarnobrzaska Specjalna Strefa Ekonomiczna EURO-PARK WISŁOSAN, która obejmuje swym zasięgiem 5 województw tj. podkarpackie, świętokrzyskie, mazowieckie, lubelskie i dolnośląskie. Spółką zarządzającą strefą jest Agencja Rozwoju Przemysłu S.A. w Warszawie – Oddział w Tarnobrzegu.

Na terenie oddziaływania działają Podstrefy Inwestycyjne:

- Tarnobrzeg z rejonami inwestycyjnymi Machów i Gorzyce (149,91 ha);
- Nowa Dęba z rejonem inwestycyjnym Przeworsk (113,6 ha).

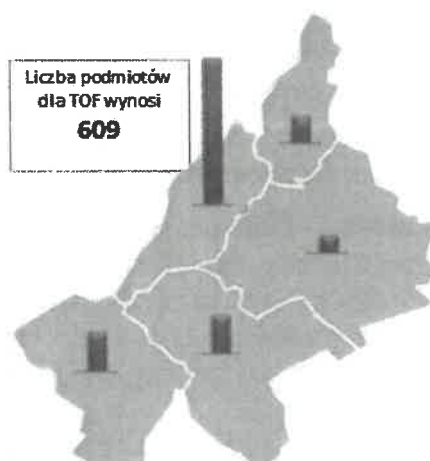
Na terenie podstrefy Tarnobrzeg zasięgiem TSSE zostały objęte tereny inwestycyjne Tarnobrzesckiego Parku Przemysłowo-Technologicznego w Tarnobrzegu-Zakrzowie o powierzchni 29 ha.

Przedsiębiorczość

Transformacja systemowa państwa oraz likwidacja przemysłu siarkowego odegrały ważną rolę w formowaniu się struktury gospodarczej TOF Tarnobrzeg. W wyniku tych procesów nastąpiły i nadal następują (np. likwidacja Kopalni Siarki “Machów”) przekształcenia własnościowe i restrukturyzacje, istniejących dotąd zakładów sektora publicznego: państwowych i komunalnych, które w nowej rzeczywistości gospodarczej nie mogły już funkcjonować w dotychczasowej formie. Powstającą lukę po likwidowanych przedsiębiorstwach na rynku pracy wypełniły nowe formy działalności gospodarczej głównie w sektorze prywatnym. Na bazie tych zasobów powstają kolejne oraz innowacyjne firmy stanowiące ważny element lokalnego sektora MŚP.

Aktualnie (tj. wg stanu na 31 grudnia 2012 roku) na terenie TOF działa 8342 podmioty, z czego większość tj. 4795 działa na terenie Miasta Tarnobrzega, a ponad 27% z nich działa na terenach wiejskich. W odniesieniu do regionu stanowi to ok. 5.4% ogółu podmiotów oraz 19,1% podmiotów Podregionu Tarnobrzesckiego. Ponad Istotnym parametrem do oceny stanu przedsiębiorczości jest liczba nowych podmiotów gospodarczych. Sytuację w tym zakresie na terenie TOF (stan za rok 2013) ilustruje poniższa mapa.

Rysunek 8 Liczba nowych podmiotów gospodarczych w 2013



Źródło: Opracowanie własne na podstawie danych GUS

Przedstawione zależności wskazują zdecydowanie dominującą pozycję Tarnobrzega w odniesieniu do nowych przedsiębiorstw. Relacja ta wskazuje też pożądane kierunki działań promujących przedsiębiorczość (m.in. poprzez dotacje na zakładanie działalności gospodarczej) – kierunkiem tym jest wsparcie rozwoju przedsiębiorczości na obszarach TOF poza granicami Miasta Tarnobrzega, które stanowią ok. 80% powierzchni zamieszkiwanej przez niemal połowę społeczności TOF.

Instytucje Otoczenia Biznesu i wsparcie przedsiębiorczości

Najbardziej rozwiniętą Instytucją Otoczenia Biznesu na obszarze TOF jest aktualnie Tarnobrzaska Agencja Rozwoju Regionalnego S.A. świadcząca szeroką gamę usług zarówno na rzecz sektora gospodarczego jak i samorządowego. Podstawowe usługi dla przedsiębiorców TARR SA. pełni za pośrednictwem istniejącego od 2000 roku Tarnobrzeskiego Inkubatora Przedsiębiorczości. Zakres usług dla przedsiębiorców obejmuje różnorodne formy doradztwa, usługi informacyjne, a przede wszystkim usługi finansowe. Te ostatnie realizowane są zarówno w formie dotacji na rozpoczęcie działalności gospodarczej (dotychczas udzielono ponad 300 tego typu form wsparcia). Najbardziej poszukiwane przez przedsiębiorców usługi pożyczkowe TARR SA świadczy na rzecz firm sektora MŚP od 2012 roku prowadząc Fundusz Pożyczkowy z kapitałem 5 milionów złotych.

Aktualnie na terenie TOF Tarnobrzeg najbardziej spektakularną formą wsparcia przedsiębiorczości jest Tarnobrzeski Park Przemysłowo-Technologiczny zlokalizowany w Tarnobrzegu-Zakrzowie.

Tarnobrzeski Park Przemysłowo – Technologiczny

Projekt realizowany z udziałem środków Unii Europejskiej w ramach Programu Operacyjnego Rozwój Polski Wschodniej 2007-2013, Przedmiotem projektu było przygotowanie infrastruktury niezbędnej do powstania Tarnobrzeskiego Parku Przemysłowo – Technologicznego. Projekt obejmował budowę następujących obiektów:

- hala produkcyjna o powierzchni zabudowy 3076 m², wyposażona w niezbędne media wraz pomieszczeniami administracyjno-socjalnymi,
- dwukondygnacyjny budynek Inkubatora Przemysłowo- Technologicznego o powierzchni zabudowy 3 189 m², wyposażony w niezbędne media podzielony na część usługową z częścią administracyjno-socjalną (parter) oraz niezbędna infrastruktura techniczna,

- parking dla samochodów osobowych i dostawczych wraz z placem manewrowym,
- zasilanie w niezbędne media,
- połączenie komunikacyjne dróg dojazdowych TPP-T oraz uzbrajanych terenów inwestycyjnych z drogą wojewódzka nr 723 (Aleja Warszawska).

TARR SA. systemowo rozwija swą ofertę usług realizując projekty restrukturyzacyjne oraz projekty z zakresu transferu nowych technologii realizowane w partnerstwie m.in. ze spółką Wodociągi Tarnobrzeskie i współpracującymi uczelniami technicznymi.

Najnowszą inicjatywą TARR SA. jest projekt utworzenia na terenie TOF Tarnobrzeg klastra przemysłu motoryzacyjnego, angażującego największe i najbardziej nowoczesne przedsiębiorstwa przemysłu komponentów motoryzacyjnych na Podkarpaciu. W ramach tej inicjatywy została powołana instytucja koordynująca klastr pod nazwą **Wschodni Sojusz Motoryzacyjny (East Automotive Alliance)**, której uczestnikami są między innymi prestiżowe przedsiębiorstwa międzynarodowe branży automotive posiadające zakłady produkcyjne na terenie Podkarpacia (m.in. Federal Mogul wytwarzający 6% światowej produkcji tłoków do wszystkich rodzajów silników samochodowych, Pilkington Automotive Poland z japońskiej grup NSG, Kirchhoff Polska, oraz Uniwheels produkujący felgi aluminiowe). Uczestnikami struktury koordynującej rozwój klastra automotive są również prestiżowe polskie uczelnie techniczne takie jak Akademia Górniczo-Hutnicza oraz Politechnika Rzeszowska.

Poza ww. formami aktywności TARR SA. na terenach TOF odczuwalna jest słabość oferty w zakresie transferu wiedzy i technologii, co nie pozwala wykorzystać potencjału TOF do tworzenia innowacji. Luk w zakresie otoczenia instytucjonalnego biznesu nie wypełniają również same samorządy gminne.

Kolejnym obszarem problemowym wymagającym pilnej interwencji jest obsługa inwestorów, w praktyce ograniczona działań wykonywanych w ramach zakresów obowiązków pracowników urzędów gmin i miast. Również i w tym obszarze działania o charakterze oddolnym podejmuje TARR SA., która w ramach własnych środków dąży do zbudowania formy instytucjonalnej takiego wsparcia postaci Centrum Obsługi Inwestora w Tarnobrzegu (COI).

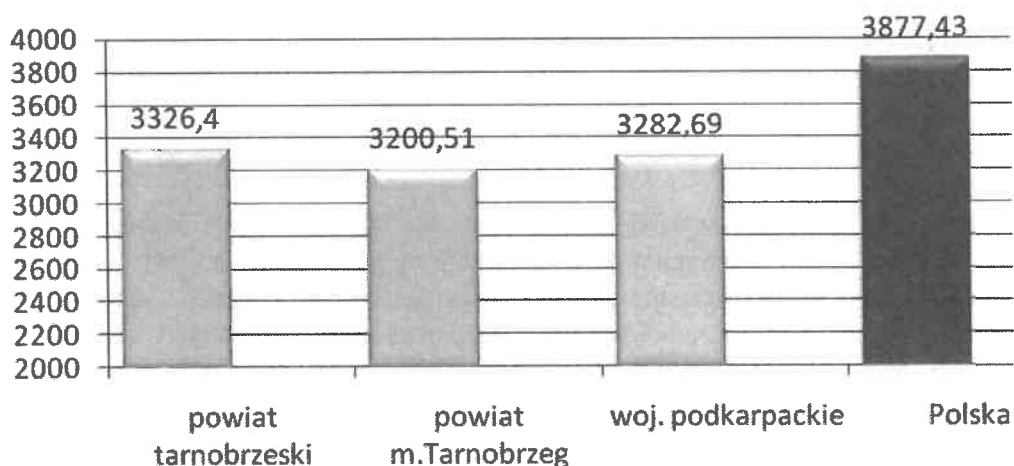
Podjęwane są również wysiłki nastawione na usieciwienie inicjatywy COI w ramach TOF. Motywacją do rozwijania tych wysiłków są pozytywne informacje zwrotne od przedstawicieli samorządów tworzących TOF. Na podstawie rozmów sondażowych przeprowadzonych podczas spotkań zespołów roboczych złożonych z przedstawicieli Urzędu Miasta Tarnobrzega oraz wszystkich gmin tworzących TOF można stwierdzić poparcie dla inicjatywy utworzenia Centrum Obsługi Inwestora traktowanego, jako wspólne przedsięwzięcie wszystkich 5-ciu samorządów dla całego obszaru TOF. Jednocześnie 100% gmin ocenia, jako niewystarczające dotychczasowe zaspokojenie potrzeb w tym zakresie.

Postawy przedsiębiorcze

Dla rozwoju gospodarczego TOF kluczowe znaczenie ma jego kapitał ludzki. Społeczność TOF charakteryzuje się stosunkowo wysokimi kwalifikacjami. Ich fundamentem są zarówno istniejące jeszcze zasoby kadry inżynierskiej pozostałe po czasach świetności wielkiego przemysłu w Tarnobrzegu czy Stalowej Woli, który w poprzednim stuleciu powodował przyciąganie wykwalifikowanych kadr z całej Polski. Drugi filar tych zasobów stanowią osoby, które były beneficjentami projektów szkoleniowych oraz aktywizacyjnych realizowanych w ramach komponentów regionalnych i krajowych Programu Operacyjnego

Kapitał Ludzki w okresie 2007-2013. Problemem jednak jest, tak jak i w całym kraju, dostępność, odpowiadających na potrzeby rynku pracy danej chwili, kadr z wykształceniem zawodowym i technicznym. W kontekście rozwoju gospodarczego ważną rolę odgrywają również postawy przedsiębiorcze mieszkańców. Liczba firm na terenie TOF przypadająca na 1000 mieszkańców wg danych GUS na koniec 2012 roku wynosi 81,3 i przewyższa analogiczny wskaźnik dla regionu wynoszący 72,8, jednocześnie jest niższa niż średnia krajowa pod tym względem, która wynosi 103,2. Liczba nowo rejestrowanych firm w ostatnich latach wynosi rocznie około 5 na 1000 mieszkańców w wieku produkcyjnym, podczas gdy w kraju oscyluje wokół 15, a w województwie 10,3 podmiotów. Mając jednak na uwadze ograniczoną dostępność wsparcia w postaci dotacji dla osób wieku 30 a 50 lat zakładających działalność gospodarczą można przypuszczać, że liczba nowo powstających firm mogłaby być większa w przypadku jej dostępności dla tej właśnie grupy. O ile usługi informacyjne w zakresie zakładania działalności gospodarczej w latach 2007-2013 były dostępne na terenie TOF, to na podstawie wywiadów prowadzonych w terenie przez TARR SA więcej niż połowa ogółu gmin TOF uznaje konieczność podjęcia działań mających na celu stworzenie lub rozwój tego typu usług. Jeszcze większe potrzeby obserwowane są w przypadku usług doradczych. Ponadto, na podstawie wewnętrznych analiz TARR SA realizowanych m.in. na potrzeby projektów można stwierdzić istnienie naturalnego zapotrzebowania na dobrze przygotowane usługi z zakresu informacji gospodarczej. Jednocześnie na terenie TOF obserwowany jest niedobór działań w zakresie wspierania rozwoju postaw przedsiębiorczych wśród dzieci i młodzieży. Przeprowadzone przeglądowe sondażewskazują niski poziom zaspokojenia potrzeb w tym zakresie. Podobny problem występuje w przypadku inicjatyw wspierających rozwój postaw innowacyjnych i kreatywnych.

Rysunek 9 Przeciętne miesięczne wynagrodzenie brutto (wg stanu na koniec 2013)




Źródło: Opracowanie własne na podstawie danych GUS

Rolnictwo

Dominującą część obszaru TOF stanowią obszary gmin wiejskich, w których rolnictwo z natury odgrywa rolę w lokalnej gospodarce. Pomimo to dla obszaru TOF ta sfera aktywności ekonomicznej społeczeństwa nie jest dominująca. Odzwierciedlają to m.in. wyniki analizy zatrudnienia w poszczególnych sektorach gospodarki przedstawione na poniższym rysunku.

Rysunek 10 Struktura zatrudnienia w TOF



Źródło: Opracowanie własne na podstawie danych GUS

Jak widać w odniesieniu do sektora usług oraz przemysłu sektor rolnictwa pod względem liczby osób zatrudnionych wykazuje marginalne udziały dostrzegalne jedynie w gminach Gorzyce, Grębów oraz Baranów Sandomierski.

Dostępność komunikacyjna

Komunikacja drogowa

Tarnobrzesci Miejski Obszar Funkcjonalny jest zlokalizowany w strategicznym położeniu pod względem drogowej dostępności komunikacyjnej województw podkarpackiego. Wynika to między innymi z faktu iż przez ten obszar przebiegają najkrótsze połączenia drogowe stolicy regionu (Rzeszowa) ze stolicą kraju, co pozwala traktować TOF jako swoistą „bramę Podkarpacia”. Okoliczności te mają istotne znaczenie dla procesów rozwojowych, które mogą być pod tym względem dodatkowo wzmocnione realizacją odłożonej w czasie budowy drogi ekspresowej S74.

Przez teren TOF przebiegają:

a) drogi krajowe:

Nr 9 (Radom – Rzeszów) – na terenie TOF: 20,380 km

Nr 77 (Lipnik – Przemyśl) – na terenie TOF: 7,285 km

b) drogi wojewódzkie:

Nr 871 (Tarnobrzeg – Stalowa Wola) – na terenie TOF: 16,311 km.

Nr 854 (Anapol – Gorzyce) – na terenie TOF: 5,299 km

Nr 872 (Łoniów – Nisko) – na terenie TOF: 15,424 km

Nr 985 (Nagnajów – Dębica) – na terenie TOF: 10,158 km

Nr 723 (Tarnobrzeg – Sandomierz)

Komunikacja kolejowa

Tereny Tarnobrzesciego Obszaru Funkcjonalnego stanowią również strategiczne miejsce krzyżowania się ważnych linii kolejowych zapewniając połączenia zarówno z największymi miastami makroregionu, stolicy kraju jak również magistralami kolejowymi.

Stanowiący jeden z licznych powiązań jakie pozostały po inicjatywie Centralnego Okręgu Kolejowego układ komunikacyjny stanowi dziś ważny potencjał rozwojowy terenów TOF zapewniając połączenia towarowe za pośrednictwem preferowanych w perspektywie 2014-0202 środków komunikacji. Układ linii kolejowych północnej części województwa podkarpackiego tj. powiatów: stalowowolskiego, tarnobrzeskiego ziemskiego i grodzkiego i nizańskiego z węzłem kolejowym Stalowa Wola – Rozwadów łączy linie Kraków – Medyka z linią Warszawa–Dorohusk w układzie południe – północ oraz siedzibę województwa podkarpackiego Rzeszów jako najkrótsze połączenie ze stolicą przez Sandomierz, Skarżysko –Kamienną w układzie wschód – zachód. Połączenia te dotyczą ciągów linii znaczenia państwowego takich jak Lublin – Przeworsk, Sobów – Rozwadów, część linii Łódź Kaliska – Dębica od Sandomierza do Dębicy i inne mniejszego znaczenia. Sieć kolejową tworzą częściowo zelektryfikowane linie normalnotorowe oraz szerokotorowa Linia Hutnicza Szerokotorowa. Linie normalnotorowe przebiegające przez teren TOF stanowią swoiste skrzyżowanie szlaków kolejowych.

Rysunek 11 Schemat sieci linii kolejowych przebiegających przez tereny TOF



Źródło: Internet

Linie utrzymywane przez Sekcję Eksploatacji PLK S.A. Stalowa Wola Rozwadów: Linie znaczenia państwowego:

- a) linia nr 25 relacji Łódź Kaliska – Dębica, zelektryfikowana na odcinku od Łodzi do stacji kolejowej Chmielów z pozostającym do elektryfikacji (zamykającym ciąg kolejowy) odcinkiem Chmielów – Dębica;
- b) linia nr 71 Ocice – Rzeszów, niezelektryfikowana, o bardzo złym stanie technicznym eksploatowana jedynie na odcinku Ocice - Nowa Dęba w związku z funkcjonowaniem poligonu wojskowego. Na pozostałej części linii ruch kolejowy zawieszony ze względu na bardzo zły stan nawierzchni torowej.
- c) linie kolejowe nr 74 i nr 78 łączące w trójkąt Sandomierz – Rozwadów i Tarnobrzeg – są to odcinki linii kolejowych w pełni zelektryfikowane.

Zarówno w zakresie przewozów pasażerskich jak też towarowych przewozy kolejowe pomimo potencjalnie dużych możliwości stanowią niewielką część ogólnych przewozów. Linia Hutnicza Szerokotorowa przebiegająca przez teren Nowej Dęby i Baranowa

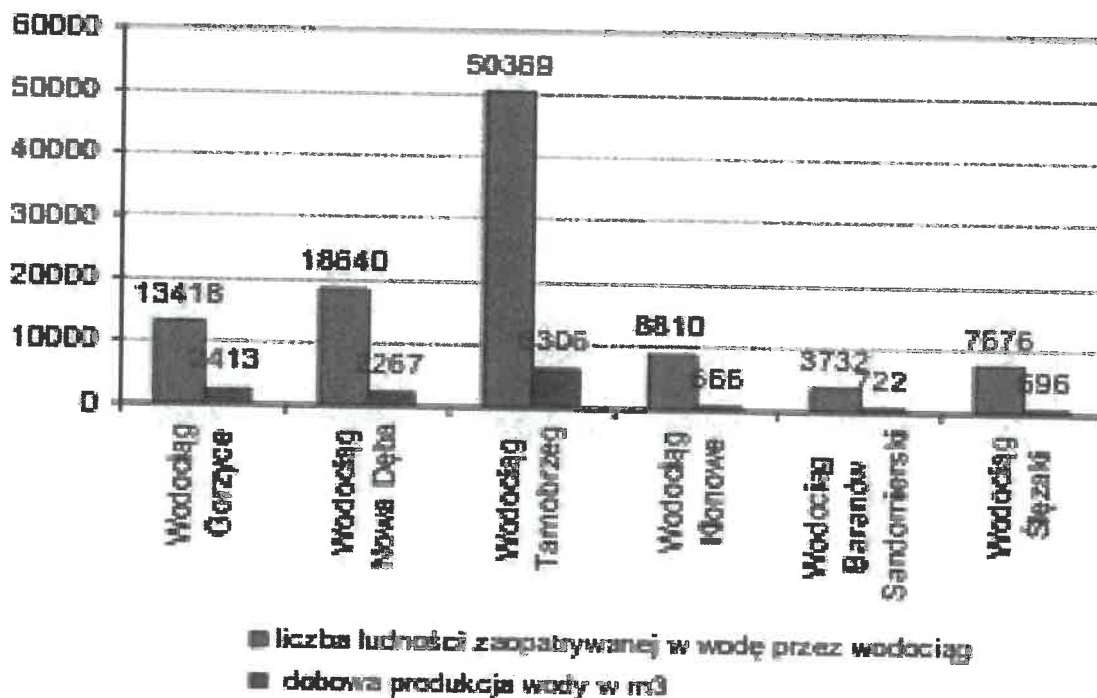
Sandomierskiego posiada bardzo dogodnie położoną i posiadającą duże potencjalne możliwości stację przeładunku towarów w miejscowości Knapy. Prędkości eksploatacyjne na sieci kolejowej wynoszą od 60 m/h do 80 km/h. Całością infrastruktury kolejowej zarządza: Polskie Linie Kolejowe S.A. – spółka Grupy PKP S.A. Zakład Linii Kolejowych w Lublinie. Jednostką wykonawczą na terenie węzła kolejowego Stalowa Wola Rozwadów jest: Sekcja Eksploatacji posiadająca siedzibę w stacji kolejowej Stalowa Wola Rozwadów

Infrastruktura techniczna

Zaopatrzenie w wodę

System zaopatrzenia w wodę obszaru TOF złożony jest z układu powiązanych ze sobą funkcjonalnie systemów wodociągowych zorganizowanych w przestrzeni. Optymalizacja wykorzystania tego układu ukształtowanego w okresie rozwoju industrialnego polega na skoordynowaniu działania podsieci wodociągowych Tarnobrzega i gmin sąsiednich, gdyż gminy te posiadają własne ujęcia wody i rozbudowane systemy sieci wodociągowej. Strukturę zaopatrzenia w wodę obszaru TOF odzwierciedla poniższy rysunek.

Rysunek 12 Struktura zaopatrzenia w wodę obszaru TOF



Źródło: Raport o stanie sanitarno-higienicznym powiatu tarnobrzесьkiego i Miasta Tarnobrzeg

Podstawową funkcję w zaopatrzeniu w wodę miasta Tarnobrzeg spełnia miejski system wodociągowy, który eksploatowany jest przez Tarnobrzесьkie Wodociągi Sp. z o.o. w Tarnobrzegu. Przedsiębiorstwo to, jako jednostka komunalna działa od roku 1968, kiedy przejęło Zakład Uzdatniania Wody w Jeziórku, z którego woda przesyłana była siecią rurociągów do miast Tarnobrzega i przyległych miejscowości. Pierwotnie obiekt ten ze względu na swoją lokalizację na terenie Kopalni Jeziórko (gmina Grębów) przewidziany był dla potrzeb zaopatrzenia w wodę tego zakładu. Lokalizacja tej stacji znajduje się poza

granicami miasta w odległości 8 km na wschód od miasta. Obecnie stacja jest podstawowym źródłem zasilania sieci miejskiego systemu wodociągowego z dwóch głębinowych ujęć wody: Studzieniec I i Studzieniec II. Aktualnie siecią wodociągową objęty jest cały teren miasta. Długość eksploatowanej sieci wodociągowej na terenie miasta wynosi: 186,4 km. Przesył wody na obszar miasta odbywa się dwoma magistralami o łącznej długości 16,8 km. W ostatnim czasie obserwowany był stały spadek zużycia wody z miejskiego systemu wodociągowego spowodowany odłączeniem Kopalni Siarki Jeziorko od dostaw wody z SUW oraz w związku z wprowadzeniem na szeroką skalę opomiarowania wody w budownictwie wielorodzinnym. Aktualna wydajność ujęć systemu wodociągowego wynosi: $Q_d = 17160$ m³/dobę, $Q_h = 715$ m³/h (wielkość ta jest określona w pozwoleniu wodno-prawnym na pobór wód). Obecny pobór stanowi 61 % wielkości ustalonej w pozwoleniu wodno-prawnym. Do systemu miejskiego w związku ze znacznymi rezerwami przyłączono następujące miejscowości:

- sołectwo Stale (gmina Grębów), przez które przebiegają główne magistrale z ujęcia wody – 60 tys. m³ rocznie;
- miasto Sandomierz prawobrzeżny HSO Pilkington ok. 140 m³ rocznie;
- z ujęcia wody w Baranowie Sandomierskim zaopatrywana jest zabudowa przemysłowa „Siarkopolu” oraz Tarnobrzesckiej Strefy Ekonomicznej.

Wydajność istniejących źródeł miejskiego systemu wodociągowego (ustalona w aktualnym pozwoleniu wodno-prawnym) przewyższa o około 40% wielkość obecnego poboru wody z systemu. Rezerwa wydajności tych ujęć jest zdecydowanie wyższa w odniesieniu do zatwierdzonych zasobów eksploatacyjnych tych źródeł.

Kanalizacja

Generalnie system sieci kanalizacyjnej na obszarze Miejskiego Obszaru Funkcjonalnego ulega regularnej rozbudowie. Na jego terytorium występują jednak istotne różnicowania zarówno w odniesieniu do występujących niedoborów w tym zakresie jak i tempa rozwoju tej sieci. Najlepiej pod względem kanalizacji przedstawia się sytuacja Tarnobrzega oraz Nowej Dęby, najslabiej w trzech pozostałych gminach. Te różnice sprawiają, że TOF posiada ograniczenia możliwości wykorzystania potencjału rozwojowego w zakresie szeroko pojmowanej działalności gospodarczej. Możliwość zbudowania kompleksowego systemu umożliwiającego gospodarcze wykorzystanie potencjałów i walorów TOF w zakresie turystyki niesie konieczność wykonania niezbędnych uzupełnień w tym systemie.

Dzięki uzupełnieniu brakujących elementów sieci kanalizacyjnej TOF w gminach Baranów Sandomierski, Grębów oraz Gorzyce możliwe będzie uzyskanie pokrycia obszaru funkcjonalnego w stopniu umożliwiającym zbudowanie oferty turystycznej obejmującej połączenie walorów m.in. Jeziora Tarnobrzesckiego, Puszczy Sandomierskiej, zamków w Baranowie Sandomierskim i Tarnobrzegu, zabytkowych obiektów związanych z COP i innych w zintegrowaną całość pozwalającą generować dochody dzięki spowodowaniu dłuższego zatrzymania przyjezdnych na tym obszarze. Oferta ta będzie pozostawać w dużej spójności z dynamicznie rozwijającym się pod względem oferty turystycznej pobliskim Sandomierzem, co dodatkowo wzmacnia i uzasadnia potrzebę większego zaangażowania w rozwój tego perspektywicznego sektora gospodarki.

Ważnym aspektem uzasadniającym potrzebę rozbudowy sieci kanalizacyjnej jest znaczenie tej inwestycji dla środowiska naturalnego, a w szczególności w odniesieniu do wód podziemnych. Cały obszar znajduje się w obrębie wydzielonego w widłach Wisły i Sanu Głównego Zbiornika Wód Podziemnych nr 425 Dębica – Stalowa Wola – Rzeszów (rysunek poniżej).

Rysunek 13 Mapa obrazująca zasięgi Głównego Zbiornika Wód Podziemnych nr 425 Dębica – Stalowa Wola – Rzeszów



Jest to największy zbiornik na terenie województwa podkarpackiego. Kolektorami zasobów wodnych są czwartorzędowe piaski i żwiry. GZWP ma charakter porowy, wydatki studni wynoszą 50–70 m³/h. Tarnobrzeski Obszar Funkcjonalny w całości jest położony na terenie północnej części ww. Zbiornika.

Czwartorzędowy poziom wodonośny na terenie TOF (obszar GZWP) pozbawiony jest przypowierzchniowej, ciągłej warstwy izolacyjnej, co stwarza zagrożenie przenikania zanieczyszczeń z powierzchni. Wobec powyższego obszar Zbiornika podlega ochronie poprzez stosowanie ograniczeń i wskazań w zagospodarowaniu. Dotyczą one przede wszystkim zakazu lokalizacji przedsięwzięć mogących znacząco oddziaływać na środowisko bez zabezpieczeń chroniących zasoby wodne.

Jakość wód podziemnych jest oceniana w ramach monitoringu diagnostycznego wykonywanego w cyklu trzyletnim. Dla jednolitej części wód podziemnych badania stanu chemicznego wykonywane są w oparciu o punkt pomiarowy w Nowej Dębie. Na podstawie uzyskanych wyników badań oraz przeprowadzonej klasyfikacji stwierdzono, że woda z otworu obserwacyjnego w Nowej Dębie jest niskiej jakości -klasy IV. Poziom azotanów, nie przekraczający wartości granicznej, nie wskazuje na zanieczyszczenie wód podziemnych związkami azotu ze źródeł rolniczych.

Kolejnym aspektem środowiskowym związanym z potrzebą inwestycji na terenie TOF w infrastrukturę kanalizacyjną jest ochrona zlewni rzek – w szczególności rzeki Trześniówki. Realizacja budowy kanalizacji na nie objętych tym systemem jeszcze terenach gmin Gorzyce, Grębów oraz Baranów Sandomierski może bezpośrednio lub pośrednio wpłynąć na stan czystości wód rzek północno-zachodniej części regionu Podkarpacia.

Gazownictwo

Przez teren TOF przebiegają gazociągi wysokoprężne Magistralne o znaczeniu krajowym i tranzytowe o znaczeniu regionalnym, zaopatrujące w gaz lokalnych odbiorców oraz sąsiednie województwa o łącznej długości 100,5 km.

Na terenie TOF znajdują się stacje redukcyjno – pomiarowe:

- I stopnia /redukujące ciśnienie gazu z wysokiego do średniego Jadachy, Chmielów, Skopanie, Jamnica, Nowa Dęba, Rozalin, Gorzyce
- II stopnia / redukujące ciśnienie gazu ze średniego – ok. 5 atm. do niskiego –ok. 0,05 atm. / Trześń, Skopanie, Nowa Dęba t, Gorzyce

Długość czynnej sieci gazowej 593,4 km

Łączne zużycie gazu 5 817,30 tys m³ co daje zużycie gazu na 1mieszkańca w wysokości 108 m³

Wszystkie stacje redukcyjno-pomiarowe posiadają rezerwy w przepustowości.

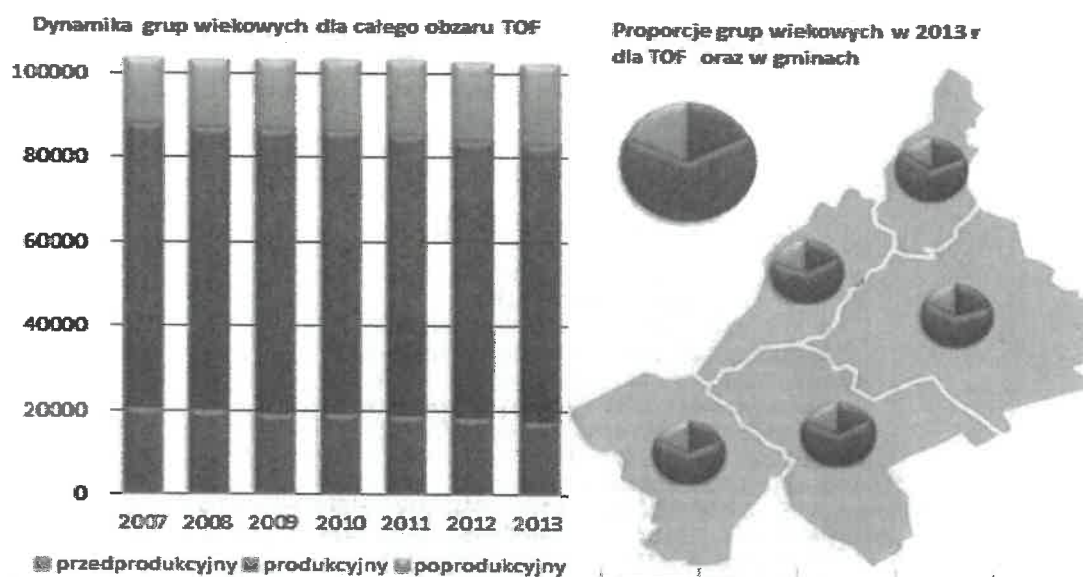
Również istniejąca sieć gazowa na terenie miast i wsi ma znaczne rezerwy w przepustowości. Stopień zgazyfikowania TOF wynosi 100%.

Sfera społeczna

Demografia

Na koniec 2013 roku obszar TOF zamieszkiwało 102135 osób, co stanowi ok. 4,8% populacji województwa podkarpackiego. W liczbie tej jest 52354 kobiet oraz 49781 mężczyzn. Ponad połowa mieszkańców TOF (52965) zamieszkuje tereny wiejskie. Analizując obszar TOF można stwierdzić, że badany subregion ma charakter miejsko-wiejski z wyższym współczynnikiem urbanizacji niż średnia dla województwa. W sieci osadniczej mikroregionu oprócz bieguna wzrostu, jakim jest Tarnobrzeg można wyodrębnić dawne osiedla przyzakładowe (Skopanie, Gorzyce), które jakkolwiek mają większość cech miejskich (zabudowa, praca poza rolnictwem itp.) to w podziale administracyjnym klasyfikowane są jako osiedla wiejskie.

Rysunek 14 Analiza struktur grup wiekowych na obszarze TOF

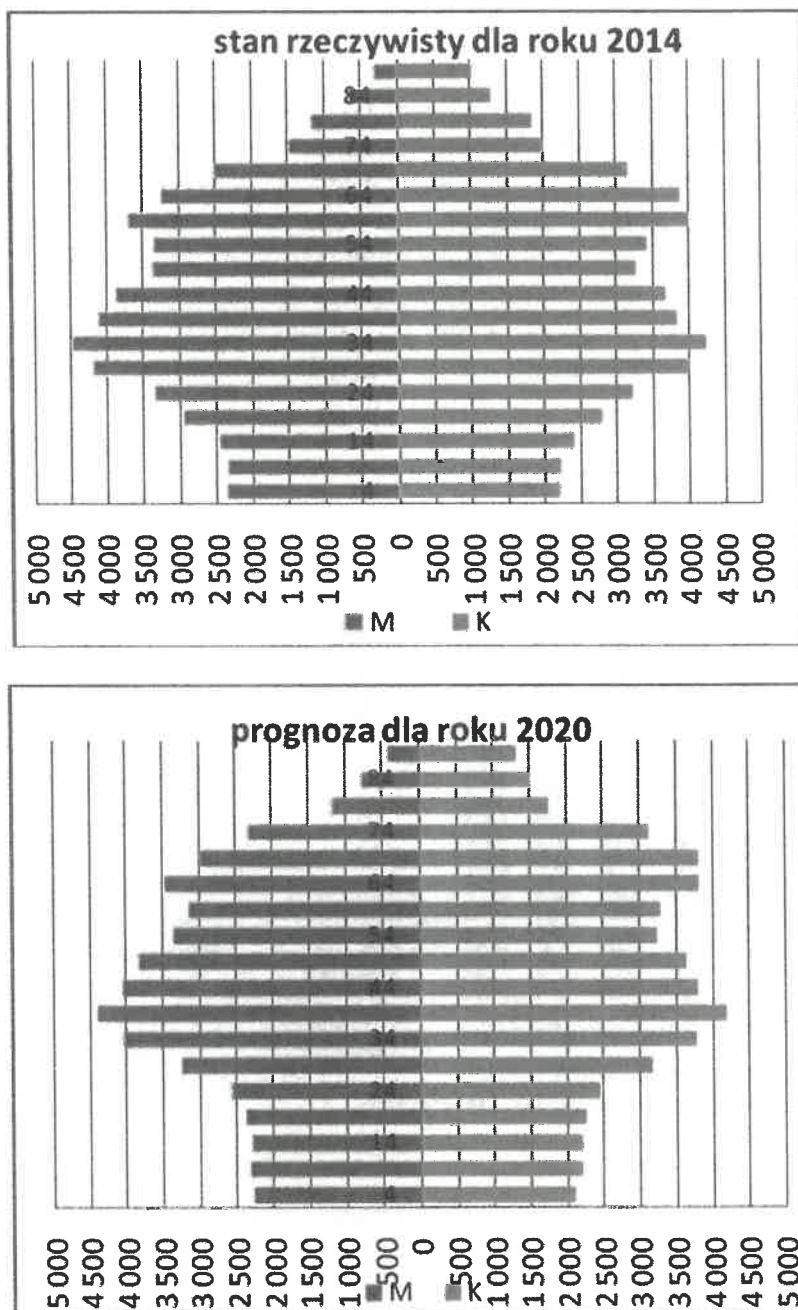


Źródło: Opracowanie własne na podstawie danych GUS

Pod względem struktury wiekowej na przestrzeni ostatnich lat można zaobserwować niekorzystne trendy, typowe dla starzejących się społeczności; spadek liczebności pokoleń wieku przedprodukcyjnego oraz wzrost liczebności osób starszych. Pod względem tej struktury praktycznie cały obszar TOF zachowuje porównywalne proporcje grup (na podstawie danych na koniec 2013), chociaż można zaobserwować pozytywne przypadki tak jak np. w gminie Grębów, w której populacja wchodząca na rynek pracy przeważa nad grupą go opuszczającą. Liczebność grupy wieku produkcyjnego utrzymuje się, co prawda na porównywalnym poziomie niemniej jednak skutki ujawniających się procesów mogą być niesprzyjające dla rozwoju na terenie TOF zwłaszcza w dłuższej perspektywie.

Analiza danych demograficznych dotyczących prognoz wskazuje, że również w przyszłości objętej zakresem Strategii będą występowały niekorzystne czynniki wynikające ze zjawisk demograficznych. Wnioski takie potwierdzają przedstawione poniżej piramidy wiekowe odnoszące się do całej populacji Tarnobrzесьkiego Obszaru Funkcjonalnego.

Rysunek 15 Piramida wieku dla obszaru TOF w roku opracowania strategii oraz prognozowanym



Źródło: Opracowanie własne na podstawie danych GUS

Jak widać z przedstawionej prognozy w ciągu najbliższych lat będzie utrzymywać zmniejszony udział populacji najmłodszych pokoleń przy jednoczesnym powiększeniu się grupy pokoleń najstarszych (szczególnie w wieku 65-75 lat). Okres najbliższych 8 lat będący przedmiotem analizy jest z punktu widzenia demografii krótki dla wyciągania zbyt daleko idących wniosków niemniej jednak ujawniające się tendencje można potraktować, jako odniesienie w analizie w wielokryterialnej oraz uwzględniać przy planowaniu działań. Zaobserwowane tendencje nie są korzystne, ale też i nie dramatyczne; w 2020 roku liczebność grupy wieku produkcyjnego będzie, co najmniej porównywalna z jej liczebnością w roku bieżącym. W przedstawionej sytuacji pożądane są dwa rodzaje działań: lokalna

polityka prorodzinna oraz działania sprzyjające napływowi młodych aktywnych osób. Jednym z przejawów polityki władz w zakresie polityki prorodzinnej jest wprowadzona w Tarnobrzegu tzw. karta dużej rodziny; rozszerzenie tego stymulatora na obszary pozostałych gmin może być jednym z elementów kompleksowego systemu w lokalnej polityce demograficznej TOF. Napływowi lub zaprzestaniu ubytku młodych ludzi we współczesnych czasach sprzyjać mogą dwa czynniki: dobre warunki życia odnoszące się do otoczenia oraz warunki do uzyskiwania środków do życia, czyli miejsc pracy. W pierwszym przypadku warunek można uznać za w dużym stopniu spełniony. Tarnobrzesci Obszar Funkcjonalny jest przyjaznym miejscem, posiadającym ciągle poprawiający się stan środowiska, relatywnie w stosunku do innych miejsc w kraju wysoki poziom bezpieczeństwa oraz inne walory zapewniające zaspokojenie potrzeb społecznych. Wyzwaniem jest drugi kierunek działań związany z zapewnieniem środków do życia. W tym przypadku konieczne jest prowadzenie działań pozwalających zarówno na powstawanie nowych miejsc pracy, tworzenie warunków zachęcających do inicjatyw gospodarczych oraz napływu inwestorów. Warto podkreślić, że wiele zwłaszcza w sferze infrastrukturalnej zostało już zrobione. Kierunkiem powinno być kontynuowanie działań pro gospodarczych prowadzone w sposób skoordynowany dla obszaru większego niż poziom lokalny oraz działania miękkie związane z promocją gospodarczą, rozwojem nowych kierunków rozwoju gospodarczego (usługi turystyczne traktowane kompleksowo dla całego obszaru TOF oraz rozwijanie usług związanych m.in. z zaspokojeniem potrzeb kulturalnych).

Tabela 1obszarze TOF Struktura przyrostu naturalnego na obszarze TOF

Jednostka terytorialna	Przyrost naturalny						
	ogółem						
	2007	2008	2009	2010	2011	2012	2013
	-	-	-	-	-	-	-
Baranów Sandomierski	12	-19	-14	30	-22	2	-56
Gorzyce	48	17	34	26	20	39	18
Grębów	24	28	-25	-1	-10	-8	-18
Nowa Dęba	-13	15	6	2	17	-37	-8
Tarnobrzeg	70	102	63	66	24	8	-54
Tarnobrzesci Obszar Funkcjonalny	141	143	64	123	29	4	-118

Źródło: Opracowanie własne na podstawie danych GUS

Zdrowie

System opieki zdrowotnej obszaru TOF tworzy zespół świadczeniodawców obejmujący publiczne zakłady opieki zdrowotnej, zakłady niepubliczne, usługi stomatologiczne, praktyki pielęgniarek, położne środowiskowo-rodzinne i higienistki szkolne. Pod względem sanitarno higienicznym cały teren TOF kontrolowany jest systemowo przez Państwowego Powiatowego Inspektora Sanitarnego w Tarnobrzegu, którego aktywność jest ukierunkowana na dążenie do zapewnienia mieszkańcom TOF skutecznej ochrony zdrowia przed niekorzystnym wpływem czynników środowiska sprzyjających powstawaniu chorób, głównie zakaźnych i zawodowych oraz innych chorób cywilizacyjnych, a także na kształtowaniu odpowiednich postaw i zachowań zdrowotnych. Cele te są realizowane, między innymi, poprzez inicjowanie działań promujących zdrowie oraz działań mających za zadanie identyfikację zagrożeń bezpieczeństwa zdrowotnego. Dla kształtowania odpowiednich postaw i zachowań zdrowotnych jest organizowana, koordynowana i nadzorowana działalność

oświatowo-zdrowotna. Sprawuje się również nadzór nad warunkami: higieny środowiska, wody do spożycia, higieny pracy w zakładach pracy, higieny nauczania i wychowania, higieny wypoczynku i rekreacji, a także nad warunkami zdrowotnymi żywności, żywienia i przedmiotów użytku, warunkami higieniczno - sanitarnymi w miejscach udzielania świadczeń zdrowotnych. Zadania Państwowej Inspekcji Sanitarnej w zakresie zwalczania chorób zakaźnych koncentrują się na działalności zapobiegawczej i przeciwepidemicznej, dokonywaniu analiz i ocen epidemicznych oraz sprawowaniu nadzoru w zakresie szczepień ochronnych

Problemy społeczne

Problem społeczny – występuje wtedy, gdy rzeczywistość społeczna odbiega od stanu akceptowalnej przez społeczeństwo normalności. Mianem problemu społecznego, określa się zjawisko niekorzystne dla społeczności w której występuje, oceniane przez tą zbiorowość jako zagrażające, niebezpieczne, konieczne do wyeliminowania.

W kontekście identyfikowania problemów społecznych istotną staje się definicja wykluczenia społecznego określanego w kategoriach niemożności uczestniczenia w podstawowych aspektach życia społecznego, gospodarczego, politycznego i kulturalnego danego społeczeństwa. Ponadto nieuczestniczenie to nie jest wynikiem wyboru jednostki, lecz przeszkód jakie ona napotyka.

W obszarze funkcjonowania samorządów w zakresie pomocy społecznej dla określenia problemów społecznych podstawowe są zapisy ustawy z dnia 12 marca 2004 roku o pomocy społecznej, pomoc społeczna jest instytucją polityki społecznej państwa, mającą na celu umożliwienie osobom i rodzinom przezwyciężenie trudnych sytuacji życiowych, których nie są one w stanie pokonać, wykorzystując własne uprawnienia, zasoby i możliwości. Zadaniem pomocy społecznej jest zapobieganie w/w sytuacjom poprzez podejmowanie działań zmierzających do życiowego usamodzielnienia osób i rodzin oraz ich integracji ze środowiskiem.

Na terenie TOF Tarnobrzeg zadania z zakresu pomocy społecznej są realizowane za pośrednictwem Miejskiego Ośrodka Pomocy Rodzinie w Tarnobrzegu oraz Ośrodków Pomocy Społecznej w gminach: Baranów Sandomierski, Grębów Nowa Dęba i Gorzyce. Ośrodki te realizują zadania określone w ustawie z dnia 12 marca 2004r. o pomocy społecznej (tekst jedn. Dz.U.2013.182 z późn. zm.) , oraz innych ustawach, które nakładają obowiązek realizacji zadań w nich określonych oraz zlecenia zadań w formie zawartych umów. Ośrodki te realizują zadania własne, własne o charakterze obowiązkowym, zadania zlecone oraz zadania powiatu i zadania z zakresu administracji rządowej realizowanej przez powiat. Świadczenia pomocy społecznej są udzielane na wniosek osoby zainteresowanej lub jej przedstawiciela ustawowego, bądź innych osób, za zgodą zainteresowanego lub przedstawiciela ustawowego.

Diagnozowanie spraw odbywa się w oparciu o wywiad środowiskowy, a decyzje w sprawach świadczeń wydawane są w pisemnej formie.

Pomocy społecznej udziela się osobom i rodzinom w szczególności z powodu:

- ✓ ubóstwa;
- ✓ sieroctwa;
- ✓ bezdomności;
- ✓ bezrobocia;

- ✓ niepełnosprawności;
- ✓ długotrwałej lub ciężkiej choroby;
- ✓ przemocy w rodzinie;
- ✓ potrzeby ochrony macierzyństwa lub wielodzietności;
- ✓ bezradności w sprawach opiekuńczo-wychowawczych i prowadzenia gospodarstwa domowego, zwłaszcza w rodzinach niepełnych lub wielodzietnych;
- ✓ trudności w przystosowaniu do życia po zwolnieniu z zakładu karnego;
- ✓ alkoholizmu lub narkomanii;
- ✓ zdarzenia losowego i sytuacji kryzysowej.

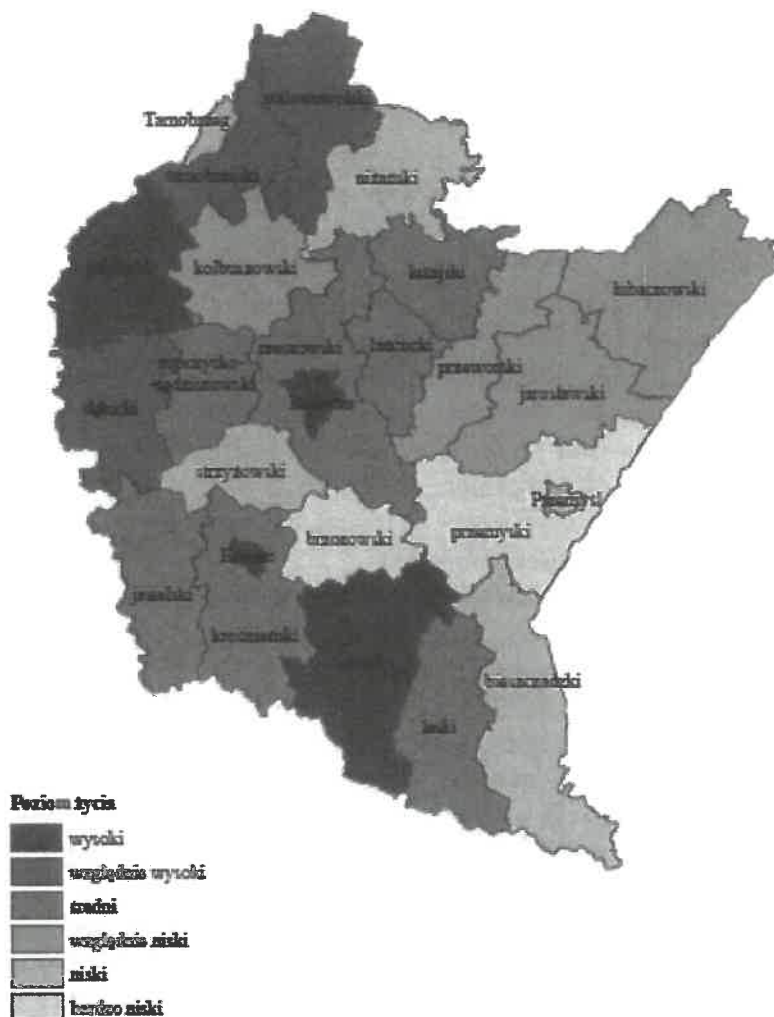
Analiza danych dotyczących rodzin i osób objętych pomocą społeczną na przestrzeni ostatnich 5 lat wskazuje utrzymywanie się zapotrzebowania zaświadczenia pomocy społecznej na poziomie ponad 7500 rodzin. Pomijając, kryzysowy rok 2010, w którym obszar TOF Tarnobrzeg doświadczyły skutków wielkiej powodzi w ostatnim czasie obserwuje się nieznaczną tendencję spadkową pod względem liczby osób korzystających z pomocy społecznej. Jednocześnie można zaobserwować nieznaczną tendencję wzrostową pod względem liczby rodzin objętych wsparciem.

Sytuacja lokalna TOF pod względem ubóstwa

Ubóstwo określa się jako stan, w którym jednostce czy grupie społecznej brakuje środków na zaspokojenie podstawowych potrzeb, uznawanych w danej społeczności za niezbędne. Ustawa o pomocy społecznej z dnia 12 marca 2004r. (t. j. Dz. U. z 2009 r. nr 175 poz. 1362 z późn. zm.) nie definiuje ubóstwa, ale przyjmuje się, że ubogimi są osoby lub rodziny, których dochód jest niższy lub równy - określonego w ustawie o pomocy społecznej - dochodowi uprawniającemu do bezzwrotnej pomocy finansowej oraz bezpłatnych świadczeń w tym: praca socjalna, interwencja kryzysowa, posiłek, usługi opiekuńcze i specjalistyczne usługi opiekuńcze w miejscu zamieszkania, pobyt w domu pomocy społecznej.

Dane Eurostatu wskazują, że wskaźnik zagrożenia ubóstwem lub wykluczeniem społecznym w 2011 r. w województwie wyniósł 30,5% i był to wskaźnik wyższy zarówno od średniej dla kraju (27,2%) jak i wyższy niż średnia unijna (UE-27 - 24,2%). Na tym tle jeszcze bardziej wyraźnie ujawnia się sytuacja pod względem zagrożenia ubóstwem na obszarze Miejskiego Obszaru Funkcjonalnego, a zwłaszcza terenie samego Miasta Tarnobrzega. Ilustruje to rycina zaczerpnięta z opracowania eksperckiego „Raport z badania ubóstwa w województwie podkarpackim opublikowany w 2014 roku. Poniżej zamieszczono pochodzący z tej publikacji rysunek ilustrujący sytuację TOF Tarnobrzeg w odniesieniu do całego Podkarpacia.

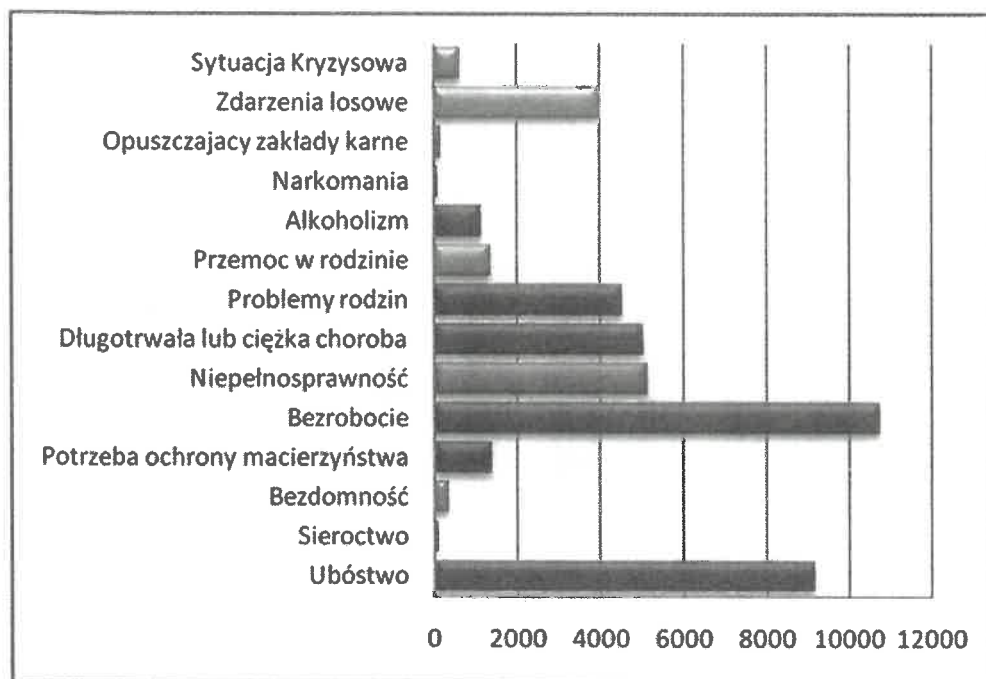
Rysunek 16 Terytorialne zróżnicowanie poziomu życia mieszkańców w powiatach województwa podkarpackiego.



Źródło: Raport „Analiza sytuacji osób wykluczonych i zagrożonych wykluczeniem społecznym, ze szczególnym uwzględnieniem zagrożenia ubóstwem w województwie podkarpackim, w kontekście doboru właściwych instrumentów wsparcia w nowej perspektywie finansowej 2014-2020”

Potwierdzają to również m.in. dane uzyskane z analiz prowadzonych na poziomie lokalnym. Analiza struktury usług pomocy społecznej wskazuje, że problem ubóstwa stanowi drugi po bezrobociu problem społeczny zarówno w Mieście Tarnobrzegu jak i gminach TOF. Dla pewniejszego wnioskowania do analiz wykorzystano dane o usługach pomocy społecznej za okres 5-cioletni co pozwala eliminować ewentualne sezonowe incydenty.

Rysunek 17 Struktura usług pomocy społecznej wyświadczonych osobom na przestrzeni ostatnich 5 lat

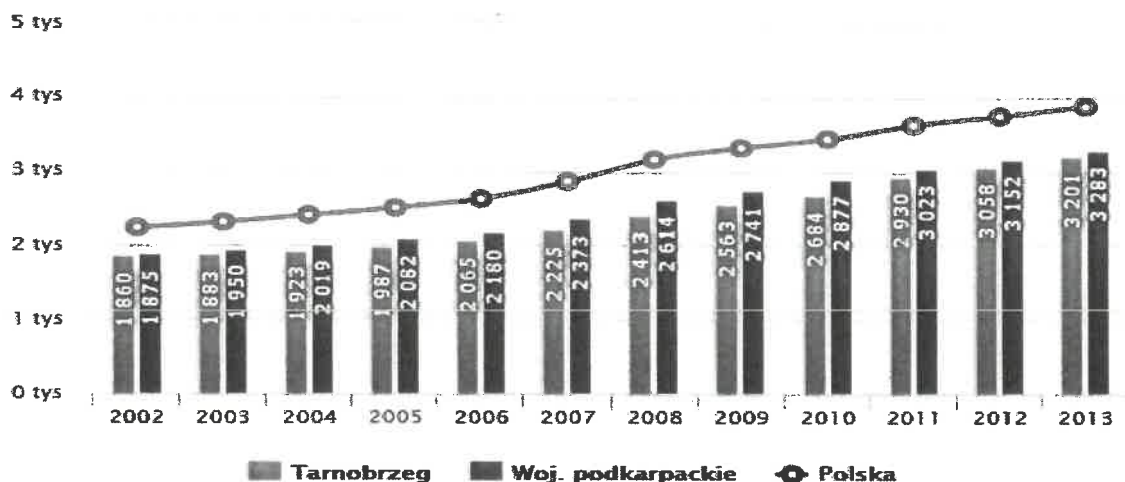


Źródło: Opracowanie na podstawie danych MOPR

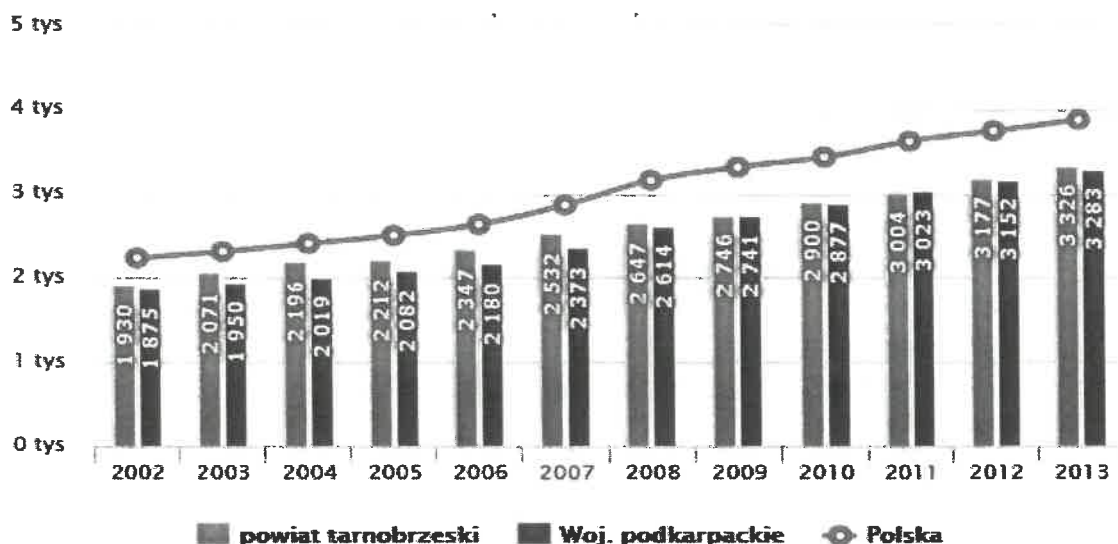
Jak więc widać na obszarze TOF Tarnobrzeg problem ubóstwa zalicza się do najbardziej dokuczliwych i w związku z tym wymaga podjęcia interwencji.

Dobrym uzupełnieniem oceny poziomu ubóstwa jest przeglądowa analiza poziomu wynagrodzeń w odniesieniu do średniej krajowej. Dla uzyskania pewniejszych wyników analizowano tę sytuację w dłuższym okresie. Zamieszczone poniżej wykresy dynamik nie pozostawiają wątpliwości przy wnioskowaniu. W TOF Tarnobrzeg sytuacja pod względem dochodów brutto jest niedobra. Na przestrzeni ostatnich 10-ciu lat poziom wynagrodzeń na terenie TOF utrzymywał się zawsze wyraźnie poniżej nie tylko średniej krajowej ale nawet regionalnej i był praktycznie porównywalny dla Tarnobrzega i gmin otaczających – chociaż bardziej wnikliwa analiza pozwala tu zauważyć, że Miasto Tarnobrzeg w porównaniu do pozostałych gmin wypada nieco gorzej i w obserwowanym okresie wskaźnik wynagrodzenia jest dostrzegalnie niższy nawet od średniej wojewódzkiej.

Rysunek 18 Przeciętne miesięczne wynagrodzenie brutto (w PLN) - Tarnobrzeg



Rysunek 19 Przeciętne miesięczne wynagrodzenie brutto (w PLN) - pozostałe gminy TOF (powiat tarnobrzeski)



Źródło: Internet

Według GUS, grupę najbardziej zagrożoną ubóstwem skrajnym (oznacza to wydatki poniżej 540 zł miesięcznie dla osoby samotnie gospodarującej lub 1 458 zł dla gospodarstwa czteroosobowego: dwie osoby dorosłe plus dwoje dzieci) - stanowiły rodziny wielodzietne.

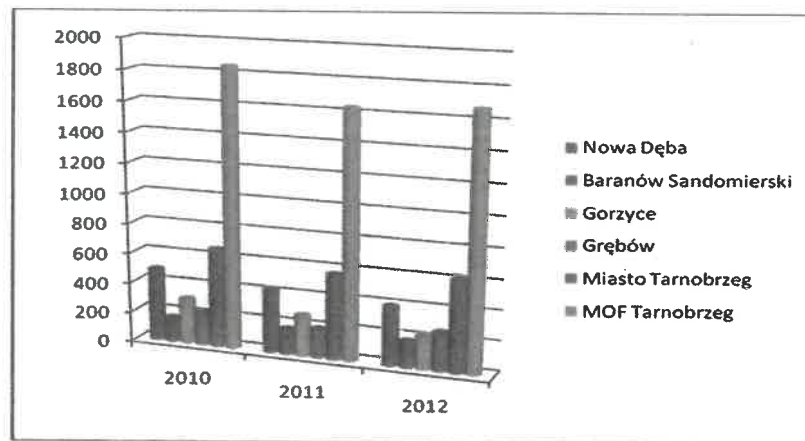
Odzwierciedleniem sytuacji w zakresie poziomu ubóstwa może być wskaźnik liczby rodzin, którym przyznawana jest pomoc z powodu ubóstwa. W poniższej tabeli zestawiono takie dane dla wszystkich gmin tworzących Miejski Obszar Funkcjonalny Miasta Tarnobrzega.

Tabela 2 Liczba rodzin którym udzielono pomocy ze względu na ubóstwo

	2010	2011	2012
Nowa Dęba	489	426	399
Baranów Sandomierski	166	172	179
Gorzyce	302	272	223
Grębów	229	196	258
Miasto Tarnobrzeg	661	569	615
TOF Tarnobrzeg	1847	1635	1674

Źródło: Dane z MOPR

Rysunek 20 Dynamika sytuacji lokalnej w TOF Tarnobrzeg pod względem wskaźnika ubóstwa



Źródło: Opracowanie własne na podstawie danych MOPR

Przetawione powyżej relacje odnoszą się do danych dostępnych w okresie przygotowywania analiz do strategii co może prowadzić do nieco mylących wniosków w odniesieniu do roku 2010. Uwzględniając powyższe zastrzeżenie, należy stwierdzić, że wskaźnik ten ma tendencję wzrostową (choć dane za rok 2010 nieco zakłócają ten obraz). Trzeba bowiem pamiętać, że w roku 2010 zwiększona liczba pomocy rodzinom wynikała z sytuacji nadzwyczajnej jaką była wielka powódź.

Sytuacja na rynku pracy na terenie TOF Tarnobrzeg

Jednym z podstawowych wskaźników oceny sytuacji na rynku pracy jest stopa bezrobocia. W poniższej tabeli zestawiono wartości tego wskaźnika dla MFO z podobnymi danymi odnoszącymi się do regionu i kraju.

Tabela 3 Stopa bezrobocia w TOF Tarnobrzeg

	Liczba bezrobotnych 31.12.2014	Liczba bezrobotnych 30.06.2015	Stopa bezrobocia (w % aktywnych zawodowo) 31.12.2014	Stopa bezrobocia (w % aktywnych zawodowo) 30.06.2015
Miasto Tarnobrzeg	2.700	2.500	14,8 %	13,4
Gminy MOF	2.900	2.500	12,9%	11,4
Region	137.932	118.436	14,8%	13,1
Polska	1.825.800	1.549.100	11,5%	10,3

Źródło: Dane od Powiatowego Urzędu Pracy w Tarnobrzegu

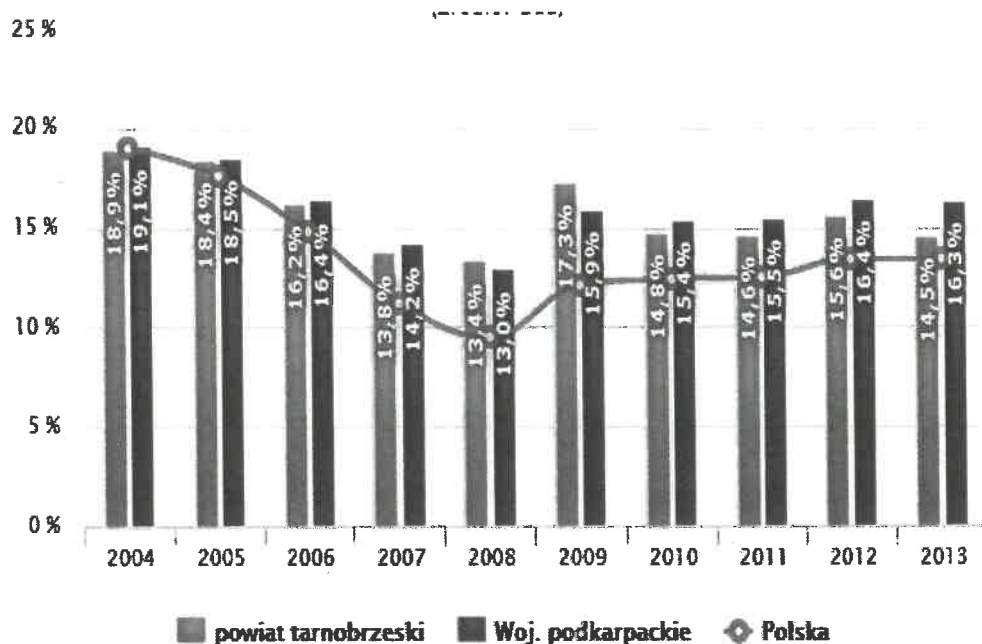
Jak widać na tle kraju (średnia dla całej Polski) sytuacja nie przedstawia się najlepiej – zarówno w odniesieniu od Miasta, jak i jego otoczenia stopa bezrobocia jest wyższa od średniej krajowej o przeciętnie 1,5%.

Tabela 4 Stopa bezrobocia w latach 2009-2014 (stan na koniec grudnia)

	2009	2010	2011	2012	2013	2014
Tarnobrzeg	14,6	14,2	14,3	15,7	15,9	14,8
Gminy MOF	15,9	14,8	14,6	15,6	14,6	12,9

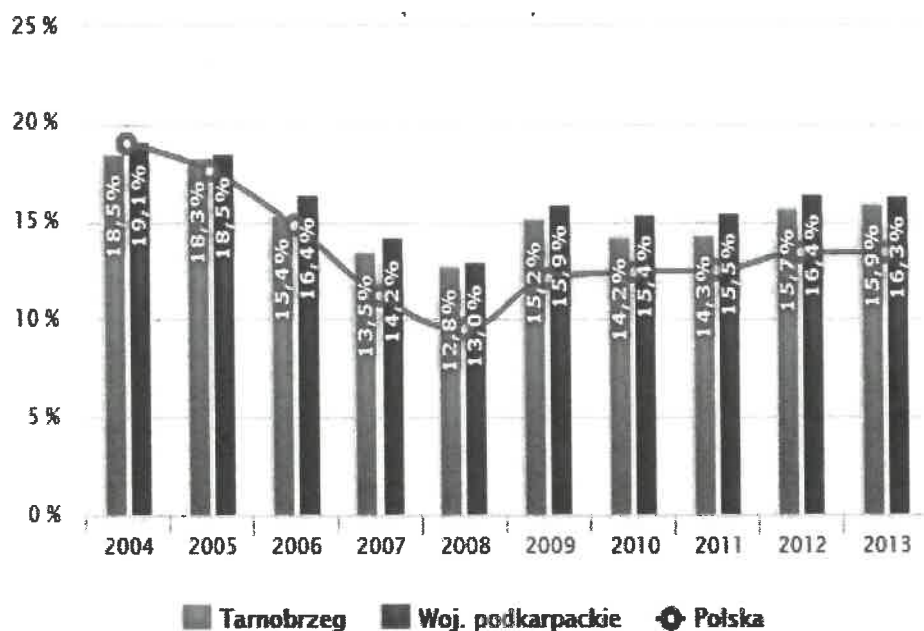
Źródło: GUS

Rysunek 21 Dynamika zmian stopy bezrobocia w stosunku do średniej krajowej - pozostałe gminy TOF (powiat tarnobrzесki)



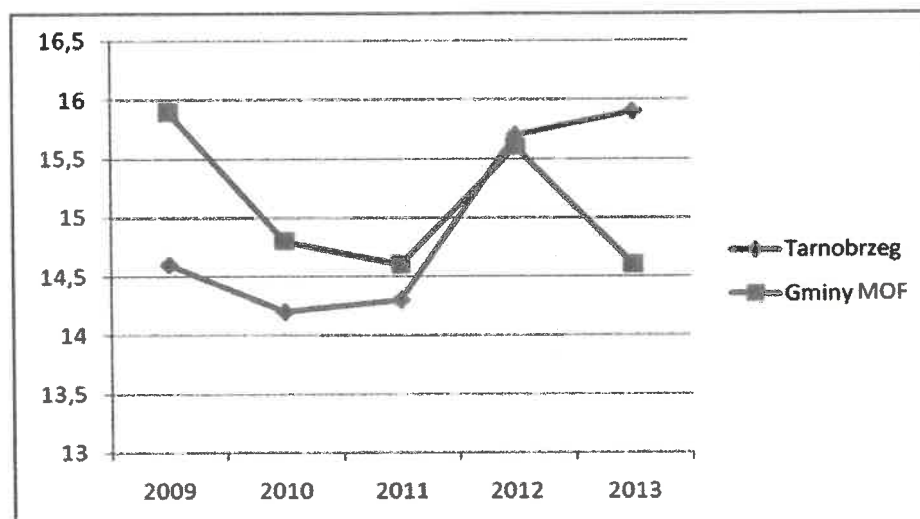
Źródło: Internet

Rysunek 22 Dynamika zmian stopy bezrobocia w stosunku do średniej



Źródło: Internet

Rysunek 23 Dynamika zmian stopy bezrobocia w obszarze objętym TOF Tarnobrzeg



Źródło opracowanie własne na podstawie danych GUS

Dostępność danych (rozdzielenie dla gmin) oraz rodzaj wskaźnika (wartość procentowa) nie pozwalają na podanie wartości stopy uogólnionej dla terytorium TOF w związku z czym wartości z tym wskaźnikiem związane zostały przedstawione w rozbiciu na Miasto i jego otoczenie. Uwzględniając najnowsze dane tj. za lata 2014-2015 można zauważyć utrzymywanie się trendu zapoczątkowanego w roku 2012 tzn. narastania rozbieżności w pomiędzy stopą bezrobocia w Mieście i jego otoczeniu. (w 2014 różnica wynosi już 1,9 punktu procentowego a w czerwcu 2015 2 punkty procentowe) Można przypuszczać, że jednym z czynników z których wynikają te rozbieżności może być lokalizacja na terenie gminy Nowa Dęba nowego dużego zakładu produkcyjnego Pilkington Automotive Poland.

Tabela 5 Struktura bezrobocia na koniec roku 2013

Wyszczególnienie (miasto, miasto-gmina, gmina)	Liczba zarejestrowanych bezrobotnych							
	Ogółem	Kobiety	z prawem do zasilku		bez prawa do zasilku		ze zwolnień grupowych	
			O	K	O	K	O	K
Tarnobrzeg	2962	1527	341	144	2621	1383	148	85
Baranów Sandomierski MiG	656	342	77	25	579	317	30	18
Nowa Dęba MiG	1139	559	131	50	1008	509	59	30
Gorzyce	744	440	72	32	672	408	27	16
Grębów	754	415	78	21	676	394	34	18
RAZEM TARNOBRZEG	6255	3283	699	272	5556	3011	298	167

Źródło: Powiatowy Urząd Pracy w Tarnobrzegu

Największą grupę wśród bezrobotnych stanowią osoby w wieku 25-34 lat, a najmniejszą osoby w wieku 55 lat i starsze. Jednak od 2010 roku zmniejszyła się liczba bezrobotnych w grupie wiekowej 25-34 lata, a zwiększyła w grupie 55 lat i więcej. Po 2012 roku, kiedy liczba bezrobotnych była najwyższa, we wszystkich grupach wiekowych nastąpił spadek osób bezrobotnych, z wyjątkiem osób w wieku 55 lat i więcej. Biorąc pod uwagę czas pozostawania bez pracy, największą grupę stanowią bezrobotni pozostający bez pracy 3 miesiące i mniej oraz powyżej 24 miesięcy.

Zdecydowana większość mieszkańców Powiatu utrzymuje się z pracy najemnej poza rolnictwem, na własny rachunek poza rolnictwem lub dochodów z wynajmu oraz ze źródeł niezarobkowych, emerytur. Największą grupą są mieszkańcy utrzymywani.

Działania podejmowane i realizowane na rzecz ograniczania bezrobocia

Działania powiatowych służb zatrudnienia w głównej mierze ukierunkowane przede wszystkim są na zaspakajanie potrzeb osób bezrobotnych i pracodawców oraz na dostosowania kwalifikacji potencjalnych pracobiorców do wciąż zmieniających się warunków na tarnobrzescim rynku pracy. Stąd też główne działania ukierunkowane są na umożliwienie podnoszenia i aktualizowania kwalifikacji i umiejętności pracobiorców. Działania w tym obszarze obejmują promocję samozatrudnienia np. poprzez dotacje i doposażenia. Ponadto w tym zakresie mieszczą się jeszcze m.in. wsparcie pracodawców w ponoszeniu kosztów pracy, (subsydia płacowe), KFS, bony. Tego typu działania stwarzają możliwości rozwoju zawodowego oraz dostosowania kwalifikacji zawodowych do aktualnych i potencjalnych potrzeb pracodawców.

Procesy restrukturyzacyjne przedsiębiorstw mające wpływ na zwolnienia pracownicze powodują napływ do grupy osób bezrobotnych, osób charakteryzujących się małą atrakcyjnością zawodową dla pracodawców. Ograniczenia w dostępie do rynku pracy ww. grupy osób dotyczą takich elementów jak zawód i wiek. Zauważa się, że dla tej grupy zawodowej kierowana jest najmniejsza ilość ofert pracy. Dodatkowo zaznaczyć należy, że w tym przypadku istotny jest również fakt, że osoby te w większości przypadków nie miały bezpośredniego kontaktu ze zmienionym w ostatnich latach rynkiem pracy. Dlatego też niezbędne są działania (np. szkolenia, doradztwo), które ułatwią tym osobom przejście z zawodów nieatrakcyjnych do zawodów, na które istnieje zapotrzebowanie na rynku pracy.

W ramach głównych / dominujących zadań w zakresie działań na rzecz ograniczania bezrobocia wdrażanych przez powiatowe służby zatrudnienia realizowanych w ramach planu finansowego Powiatowego Urzędu Pracy w Tarnobrzegu można wskazać realizację aktywnych programów rynku pracy tj.:

- szkolenia osób bezrobotnych
- staże zawodowe
- prace interwencyjne
- roboty publiczne
- prace społecznie użyteczne
- usługi poradnictwa indywidualnego
- dotacje na podjęcie działalności gospodarczej
- refundacja kosztów wyposażenia lub doposażenia stanowiska pracy dla skierowanego bezrobotnego
- refundacja składek na ubezpieczenia społeczne za bezrobotnych do 30 roku życia
- stypendia dla osób bezrobotnych z tytułu podjęcia nauki
- świadczenie aktywizacyjne
- bony zatrudnieniowe
- granty na teleprace
- dofinansowanie wynagrodzenia za zatrudnienie bezrobotnego w wieku 50+

Kultura, sport, rekreacja

Turystyka

O atrakcyjności turystycznej decyduje wiodąca cecha danego obszaru, która w wymierny sposób przyczynia się do podjęcia przez turystów decyzji o przyjeździe do danego miejsca.

Do cech tych zaliczane są między innymi walory krajobrazu naturalnego, klimat, pomniki historii czy interesujące obiekty turystyczne. Za atrakcyjność turystyczną uważana jest także siła przyciągania do danego regionu określonego rodzaju turystyki, czy turystów, a także popyt na oferowane usługi. O atrakcyjności turystycznej obszaru decydują głównie trzy czynniki:

- zasoby i walory przyrodnicze,
- zasoby i walory antropogeniczne,
- zagospodarowanie turystyczne.

TOF Tarnobrzeg dysponuje atrakcyjnymi obiektami i miejscami sprzyjającymi rozwojowi aktywności gospodarczej związanej ze świadczeniem usług turystyczno-rekreacyjnych. Pomimo to, rozwój tej perspektywicznej gałęzi gospodarki na jego terenie jest wydatnie ograniczany przez dotychczasowe postrzeganie tego obszaru, jako terenu przemysłowego w niewielkim stopniu atrakcyjnego turystycznie. Dzięki zasobom potencjału dziedzictwa kulturowego oraz dziedzictwa przyrodniczego TOF Tarnobrzeg posiada istotne możliwości kreowania funkcji turystyczno-rekreacyjnej. Nadmienione możliwości, w tym zwłaszcza oddanie do użytku 455 hektarowego zbiornika wodnego na terenie będącego biegunem wzrostu Miasta Tarnobrzega stymulują inwestycje w zakresie infrastruktury drogowej, ochronnej, aktywizują potencjalnych przedsiębiorców, zwłaszcza w sektorze małych i średnich przedsiębiorstw.

Najważniejsze czynniki wpływające na atrakcyjność turystyczną terenów Tarnobrzeskiego Obszaru Funkcjonalnego to:

- zabytki: Tarnobrzega, Baranowa Sandomierskiego, ale także Nowej Dęby (np. willa Szypowskiego)
- czyste i systemowo zagospodarowywane Jezioro Tarnobrzeskie, rzeka Wisła, zagospodarowane zwałowiska ziemi pokopalnianej (w tym m.in. wyciąg narciarski)
- trwale wypromowane imprezy kulturalne (np.: Satyrblues, Drama Teatralna, i inne)
- tereny leśne Puszczy Sandomierskiej
- położenie w bezpośrednim sąsiedztwie 1000-letniego Sandomierza

Najistotniejsze bariery rozwoju turystyki i rekreacji:

- brak tradycji turystyczno-rekreacyjnych
- dotychczasowa znikoma współpraca w zakresie tworzenia wspólnej oferty turystycznej,
- niezadowalający poziom rozwoju infrastruktury rekreacyjnej – niewystarczająca sieć ścieżek rowerowych, a przede wszystkim słabo rozwinięte usługi hotelarsko-gastronomiczne, które na terenach gmin wiejskich ograniczane są niewystarczającym stanem rozwoju systemu sieci kanalizacyjnej TOF

TOF Tarnobrzeg z racji położenia i posiadanych walorów turystycznych wydaje się aktualnie być obszarem, którego przyszłość można łączyć z rozwijającym się ruchem turystycznym na Podkarpaciu, dla którego jest to jeden z ważniejszych obszarów rozwoju gospodarki. Wbrew spotykanym opiniom, o skali ruchu turystycznego na danym obszarze niekoniecznie decydują wyłącznie walory turystyczne, ale tzw. produkt turystyczny. Tworzą go: atrakcje i środowisko regionu, infrastruktura i usługi turystyczne, dostępność komunikacyjna terenu, jego „turystyczny” wizerunek oraz poziom cen usług i towarów nabywanych przez odwiedzających. Dla TOF taki wizerunek tworzy dziś między innymi Jezioro Tarnobrzeskie oraz zespół połączonych z nim komunikacyjnie zróżnicowanych pod względem formy atrakcji turystycznych w postaci m.in. dwóch zamków, obszarów leśnych (w tym

zorganizowanych na dawnym obszarze poeksploatacyjnym kopalni siarki prowadzonej metodą wytopu podziemnego w Jeziórku gminy Grębów), systemu odcinków tras rowerowych skoordynowanej oferty kulturalnej i innych atrakcji, które łącznie składają się na kompleksową ofertę dla przyjezdnych. Znaczenie Jeziora w tym pakiecie atrakcji potwierdzają m.in. dotychczasowe analizy w zakresie korzystania z niedokończonego jeszcze jeziora, które mimo to bardzo szybko stało się lokalnym produktem turystycznym.

Tabela 6 Dynamika korzystania z Jeziora Tarnobrzeskiego

Rok	Liczba osób korzystających z Jeziora Tarnobrzeskiego
2011	100 000
2012	260 000
2013	400 000

Źródło: Opracowanie własne na podstawie danych Urzędu Miasta Tarnobrzega

Rysunek 24 Lokalizacja Jeziora Tarnobrzeskiego na mapie TOF Tarnobrzeg



Źródło: Opracowanie na podstawie map dostępnych w Internecie

Rysunek 25 Jezioro Tarnobrzeskie



Źródło: Opracowanie na podstawie map dostępnych w Internecie

Znakomitym dopełnieniem tego produktu są atrakcyjne zabytki: zamek rodu Tarnowskich oraz renesansowy zamek w Baranowie Sandomierskim (powoli, ale systemowo kształtujące swoje oferty wewnętrzne), ale również zabytki z zakresu turystyki przemysłowej związane z historią Centralnego Okręgu Przemysłowego.

Reasumując powyższe rozważania i analizy można sformułować następujące rekomendacje dla TOF w obszarze rozwoju turystyki:

- zasadne jest systemowe rozbudowywanie infrastruktury sprzyjającej rozwojowi usług turystycznych i rekreacyjnych, w tym poprawa dostępności i rozszerzanie spektrum wykorzystania walorów Jeziora Tarnobrzeskiego,
- potrzeba bardziej zintegrowanego podejścia w wykorzystaniu lokalnego dziedzictwa, kulturowego, które stanowią: Zamek Dzikowski, renesansowy Zamek w Baranowie Sandomierskim oraz interesujące dziedzictwo z okresu budowania Centralnego Okręgu Przemysłowego, czego przykładem jest willa Szypowskiego w Nowej Dębie,
- osiągnięcie niezbędnego potencjału umożliwiającego rozwinięcie perspektywicznej gałęzi aktywności gospodarczej opartej na usługach turystyczno-rekreacyjnych wymaga kompleksowej oferty odnoszącej się do całego obszaru TOF oraz eliminacji niedostatków w zakresie niezbędnych standardów usług związanych z turystyką (w tym m.in. uzupełnienia systemu sieci kanalizacyjnej TOF,
- pożądanym kierunkiem działań znacznie rozszerzającym aktualne możliwości jest współpraca w zakresie wykorzystania specyfiki położenia TOF np. przez pakiet usług turystycznych ponad granicą regionów wspólnie z Sandomierzem, wzbogaconego o ofertę rękodzieła.

Sfera przestrzenna i środowisko naturalne

Bezpieczeństwo biologiczne, zapobieganie i przeciwdziałanie skutkom awarii przemysłowych

Sprawami bezpieczeństwa publicznego całego obszaru TOF zajmuje się Komenda Miejska Policji w Tarnobrzegu realizująca działania zmierzające do redukcji przestępczości. Zakres jej działań pokrywa się dokładnie z granicami Tarnobrzieskiego Obszaru Funkcjonalnego. W okresie tylko 2013 roku Komenda Miejska Policji w Tarnobrzegu wszczęła 2192 postępowania przygotowawcze, w toku, których stwierdzono popełnienie 2394 czynów. Miarą bezpieczeństwa jest również struktura rodzajów przestępstw. W przypadku TOF przedstawia się ona następująco:

Tabela 7 Struktura przestępczości na obszarze TOF

	Przestępstwa				przeciwko życiu i zdrowiu	Kradzieże	
	Ogółem	kryminalne	gospodarcze	drogowe		razem	kradzieże samochodów
WOJEWÓDZTWO	38152	24456	3750	8413	1236	18217	137
Tarnobrzieski Obszar Funkcjonalny	2284	1546	136	460	94	978	13

Źródło Bank Danych Lokalnych GUS

Policja prowadzi też „działania porządkowe”, ukierunkowane na przeciwdziałanie najbardziej dokuczliwym przestępstwom i wykroczeniom oraz ujawnianie ich sprawców. W ramach tej działalności poprzez Wydział Prewencji prowadzi m.in. zabezpieczanie imprez masowych, w tym meczów piłki nożnej. Na poziomie interwencyjnym imprezy zabezpieczane są w formie akcji policyjnej.

W trakcie akcji tych zabezpieczeń w 2013 roku nie odnotowano zbiorowego zakłócenia ładu i porządku publicznego. Średni czas reakcji na zdarzenie wyniósł: na terenie miasta 07:35, w terenie wiejskim 12:56.

Bezpieczeństwo drogowe

Poglądowy obraz sytuacji w tym zakresie odzwierciedla rozkład wypadków drogowych na terenie Tarnobrzieskiego Obszaru Funkcjonalnego w 2013 r.

Tabela 8 Struktura rodzajów wypadków drogowych na obszarze TOF

	Liczba Zdarzeń 2013	Liczba Zdarzeń 2012	Liczba Wypadków 2013	Liczba Wypadków 2012	Liczba Zabitych 2013	Liczba Zabitych 2012	Liczba Rannych 2013	Liczba Rannych 2012	Liczba Kolizji 2013	Liczba Kolizji 2012
Ogółem	477	497	53	59	5	6	71	82	424	438

Źródło Bank Danych Lokalnych GUS

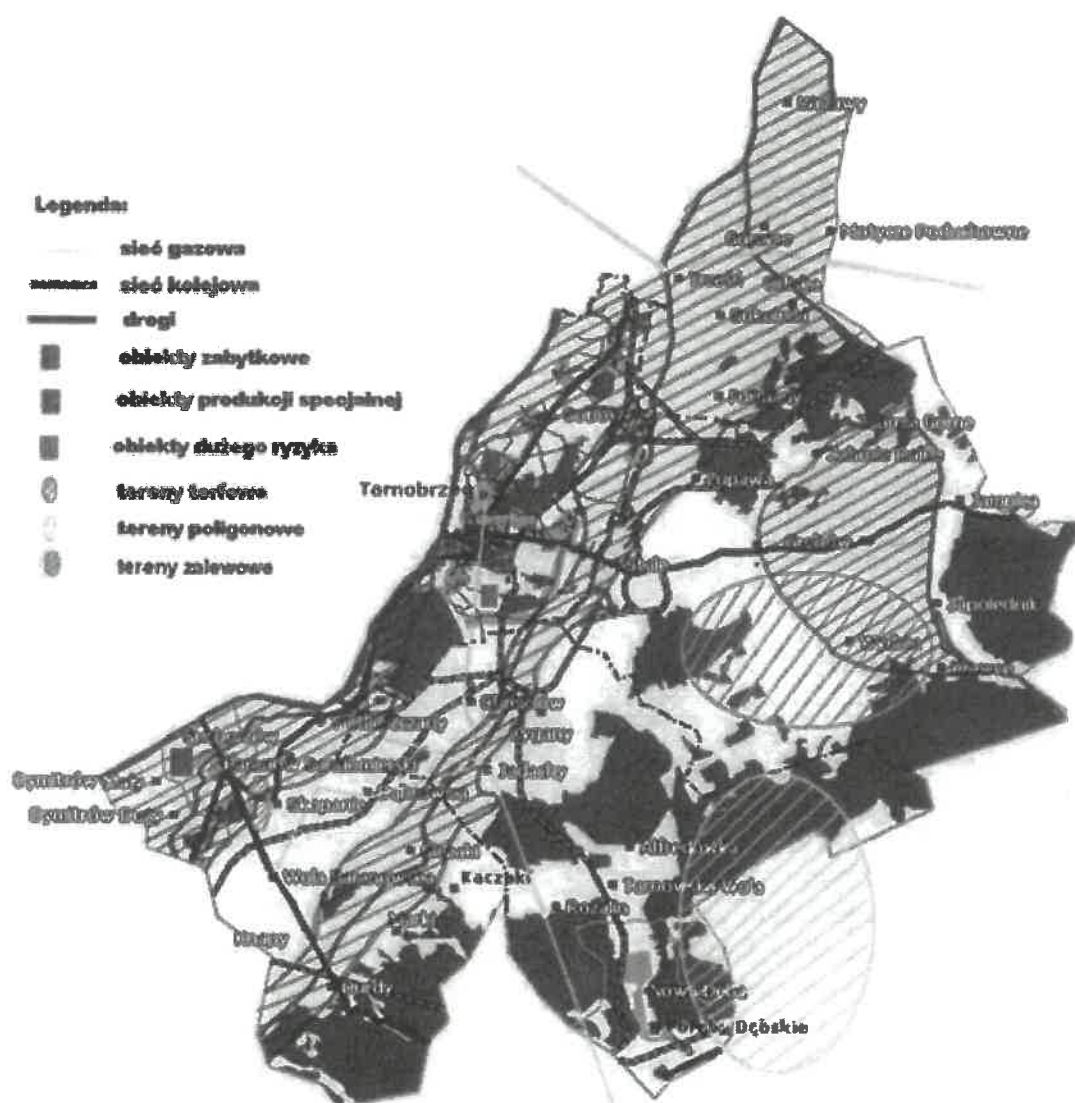
Z przedstawionych wyżej wskaźników można zauważyć, że w ostatnim czasie obserwuje się pozytywne tendencje na poziomie wszystkich rodzajów wskaźników, co można uznać za przejaw poprawy bezpieczeństwa drogowego.

Bezpieczeństwo w zakresie katastrof naturalnych i technologicznych

Dotkliwe skutki powodzi w ostatnim dziesięcioleciu spowodowały szczególną wrażliwość na ten rodzaj zagrożenia naturalnego. Obszar TOF ze względu na uwarunkowania przyrodnicze

oraz ukształtowanie terenu pod względem powodzi jest znacząco narażony na zagrożenia w tym zakresie, co oznacza konieczność prowadzenia działań profilaktycznych oraz przeznaczania na ten cel odpowiednich środków. Oprócz klęski powodzi odnotowuje się na tym terenie inne zagrożenia, lecz ich prawdopodobieństwo jest porównywalne do innych części kraju. Poglądowy obraz sytuacji związanej z zagrożeniami bezpieczeństwa syntetycznie prezentuje poniższy rysunek.

Rysunek 26 Potencjalne zagrożenia naturalne i technologiczne dla Tarnobrzeskiego Obszaru Funkcjonalnego



Źródło: Starostwo powiatowe w Tarnobrzegu

Analizując powyższą mapę można stwierdzić, że w strefie bezpośredniego zagrożenia powodziowego znajduje się niemal 1/3 terytorium TOF, przy czym, co należy szczególnie podkreślić są to obszary najgęściej zaludnione, na których oprócz mieszkań znajduje się duża część infrastruktury przemysłowej zainstalowanej na terytorium TOF. Na terenach TOF znajdują się rzeki o łącznej długości ok. 195 km. Głównym odbiornikiem wód powierzchniowych na terenie powiatu tarnobrzeskiego jest rzeka Wisła. W obrębie doliny tej rzeki koncentruje się większość urządzeń przeciw-powodziowych i pompowni odwadniających. System wałów przeciwpowodziowych ma długość ok. 194 km

a powierzchnia chroniona doliny na terenie TOF obejmuje łącznie 23000 ha a strefie tej znajduje się 2900 zagrożonych gospodarstw i 18000 osób przewidzianych do ewakuacji.

Oznacza to, że zarówno zabezpieczenia jak i gotowość powiązanych służb, instytucji i organizacji działających w zakresie klęsk i katastrof naturalnych musi być utrzymywana na odpowiednim poziomie gotowości do działań, poddawana regularnym przeglądom oraz systemowym uzupełnieniom i modernizacjom, a także szkoleniom kadr. Ogół tych zagadnień pociąga za sobą stosowne koszty i musi być stale uwzględniany w procesie zarządzania oraz projektach rozwojowych terenów objętych zasięgiem TOF.

Pod względem technologicznym zagrożenie dla bezpieczeństwa publicznego mogą stanowić skutki nieprawidłowości procesów technologicznych w przemyśle oraz zagrożeń wynikających z lokalizacji na tym terenie poligonu wojskowego. Sprawy zapewnienia bezpieczeństwa w tym zakresie, leżą w zakresie zobowiązań poszczególnych przedsiębiorstw oraz instytucji, ich egzekwowaniem zajmują się odpowiednie służby kontrolne. Z powyższych względów w niniejszej analizie sprawy z tym związane są jedynie wzmiankowane.

Analiza SWOT

Nawiązując do struktury analiz rozwoju ukierunkowanego na rozwój zrównoważony obszaru TOF Tarnobrzeg analizę SWOT przeprowadzono w rozbiciu na trzy podstawowe obszary merytoryczne koncepcji ekorozwoju tj. na sfery Społeczną, Gospodarczą oraz Środowiskowo-przestrzenną.

Tabela 9 SWOT dla sfery społecznej

szanse	zagrożenia
<ul style="list-style-type: none"> • szanse wynikające z polityki regionalnej Unii Europejskiej • szanse wynikające z faktu, że turystyka jest perspektywnym kierunkiem rozwoju gospodarczego kraju i regionu. • dostępność i możliwości wykorzystania środków finansowych na cele związane z rynkiem pracy • wzrost nakładów państwa na rozwój i badania w szkolnictwie wyższym i inwestycje w ochronie zdrowia oraz rozwój zasobów, rehabilitację zawodową i społeczną • rozwój instytucji otoczenia biznesu i współpracy nauki z biznesem • rozwój społeczeństwa informacyjnego wpływający korzystnie na jakość życia mieszkańców miasta 	<ul style="list-style-type: none"> • skomplikowany system prawny i podatkowy • wysokie koszty zatrudniania ponoszone przez pracodawców. • emigracja młodzieży do dużych miast (szczególnie absolwentów najlepszych szkół i uczelni) • niekorzystne prognozy liczby ludności kraju i regionu • niski poziom zainteresowania oraz świadomości potrzeb kształcenia ustawicznego dorosłych oraz zastępowalności kadr • słaba zdolność organizacji pozarządowych i instytucji służby zdrowia do aplikowania o środki UE oraz niewystarczająca zdolność do sfinansowania udziału własnego w takich projektach • rozdźwięk między dynamizmem zmian

	społecznych i gospodarczych a procesem zmian w edukacji na wszystkich jej poziomach
atuty	słabości
<ul style="list-style-type: none"> • liczne i różnorodne organizacje pozarządowe • prężnie działająca spółdzielnia socjalna w Tarnobrzegu • wzrastające możliwości zatrudnienia związane z dynamiczny rozwojem międzynarodowych koncernów • tradycje regionu przemysłowo-rolniczego (Centralny Okręg Przemysłowy) • sprawnie działające Uniwersytety Trzeciego Wieku w Tarnobrzegu, Gorzycach i Nowej Dębie 	<ul style="list-style-type: none"> • wzrastająca liczba ludzi w wieku poprodukcyjnym, • ubożenie niektórych grup społecznych • problemy wynikające z nadwyżki siły roboczej szczególnie w osiedlach wiejskich • niskie kwalifikacje byłych pracowników najniższego szczebla przemysłu • niedostateczna aktywność lokalnych grup społecznych

Źródło: Opracowanie własne

Tabela 10 SWOT dla sfery gospodarczej

szanse	zagrożenia
<ul style="list-style-type: none"> • dostępność środków z różnych programów operacyjnych, • rosnący zagraniczny i krajowy popyt na nowoczesne i niekonwencjonalne usługi turystyczne, • szanse rozwoju przetwórstwa spożywczego w oparciu o zasoby surowcowe pobliskiego powiatu sandomierskiego, • dostępność programów wspierających rozpoczynanie działalności gospodarczej • dostosowywanie kierunków kształcenia (przekwalifikowania) pod potrzeby pracodawców, • poprawiające się prawo w zakresie prowadzenia działalności gospodarczej • Szanse związane z turystyką wynikające z pobliskiego położenia 1000-letniego miasta Sandomierza, zabytków Baranowa Sandomierskiego oraz pobliskich gmin, • przemysłowe tradycje tej części regionu podkarpackiego bliskie położenie i możliwości wykorzystania infrastruktury Linii Hutniczo-Siarkowej. 	<ul style="list-style-type: none"> • wzrastające wymagania gospodarki pod względem jakości kadr oraz zaplecza technicznego, • ucieczka ludzi wykwalifikowanych z regionu, • niewydolny system prawny w Polsce generujący brak poczucia stabilności przez przedsiębiorców • znikome efekty wprowadzania ułatwień dla rozpoczynających działalność gospodarczą, • powszechne poczucie niskiej jakości systemu prawnego oraz funkcjonowania nieformalnych mechanizmów związanych z udzielaniem zleceń, • słabości wynikające z niedoskonałego prawa zamówień publicznych, • uciążliwości związane z wysokimi opłatami na ubezpieczenie społeczne • starzenie się kwalifikacji” osoby długotrwale bezrobotne mogą trwale zasilić szeregi korzystających z opieki społecznej.

atuty	słabości
<ul style="list-style-type: none"> • posiadanie zbiornika wodnego – drugiego w regionie pod względem powierzchni, • tradycje regionu przemysłowo-rolniczego (Centralny Okręg Przemysłowy), • różnorodność kwalifikacji miejscowej ludności : przemysł chemiczny i maszynowy, rolnictwo, ogrodnictwo, rzemiosło, ceramika, przetwórstwo szkła, przemysł spożywczy itp., • centralne położenie miasta Tarnobrzega w trójkącie Kielce - Lublin - Rzeszów, • Wschodni Sojusz Motoryzacyjny w siedziba w Tarnobrzegu, • duże obszary objęte Specjalną Strefą Ekonomiczną, • potencjał Tarnobrzieskiego Parku Przemysłowo-Technologicznego oraz sąsiadujących z nim doskonale uzbrojonych terenów inwestycyjnych • urodzajne gleby, tradycje i potencjał do produkcji żywności, • Posiadanie kilku wypromowanych produktów regionalnych • duża ilość powierzchni produkcyjnych nadających się do zagospodarowania wraz z niezbędnym uzbrojeniem, • znaczne rezerwy mocy zainstalowanej w stosunku do pobieranej w energetyce. 	<ul style="list-style-type: none"> • niewykorzystany potencjał bliskiej lokalizacji rozwiniętych miast średniej wielkości, • niekorzystne uwarunkowania kulturowe utrudniające wdrożenie porozumień partnerskich pomiędzy Tarnobrzegiem Sandomierzem i Stalową Wolą, • słabo rozwinięta infrastruktura turystyczno-wypoczynkowa, • nieskoordynowana i rozproszona promocja gospodarcza, • niewystarczająca jeszcze dostępność komunikacyjna niezbędna do rozwoju turystyki i rekreacji, • niska jakość systemu komunikacyjnego strefy rozwoju gospodarczego na terenach byłej KiZPS Siarkopol • zużycie części infrastruktury przemysłowej i mieszkaniowej, • ograniczenia wynikające z braku efektywnego węzła komunikacyjnego udrażniającego połączenie specjalnej Strefy ekonomicznej z drogami wojewódzką i krajową.

Zródło: Opracowanie własne

Tabela 11 SWOT dla sfery środowiskowo-przestrzennej

szanse	zagrożenia
<ul style="list-style-type: none"> • regulacje prawne (UE) wymuszające stosowanie alternatywnych źródeł energii; • potencjalne możliwości współpracy sieciowej w zakresie turystyki z Sandomierzem oraz liczne i atrakcje turystyczne w stosunkowo bliskim otoczeniu (np. zamek w Ujeździe, czy Lasy Janowskie), • możliwości wynikające z postępu technologicznego w zakresie materiałów i technologii możliwych do 	<ul style="list-style-type: none"> • niewystarczające wykorzystywanie transportu kolejowego w gospodarce narodowej, • nadal niewystarczająca dostępność drogową, • złożone i czasochłonne procedury uruchomienia funduszy strukturalnych, • nieregulowane warunki dla rozwoju energetyki odnawialnej – przedłużające się i niepewne prace nad ustawą o odnawialnej.

<p>wykorzystania w regeneracji starej i budowie nowej infrastruktury</p> <ul style="list-style-type: none"> • wzrost popularności turystyki rekreacyjnej. 	<ul style="list-style-type: none"> • zagrożenia powodziowe wynikające ze zmian klimatycznych.
<p>atuty</p>	<p>słabości</p>
<ul style="list-style-type: none"> • modelowo zagospodarowane tereny przemysłowe związane zlikwidowaną kopalnią –jeziro Tarnobrzeskie • Regionalne Centrum Promocji Obszaru Natura 2000 zlokalizowany w Zamku Dzikowskim, • bogactwo i zróżnicowanie środowiska przyrodniczego, kulturowego i historycznego na terenach wiejskich sprzyjające rozwojowi usług turystycznych i wpływających na poziom i jakość życia, • powiązanie infrastrukturalne z innymi jednostkami samorządowymi zagospodarowującymi obszary przemysłowe (np. częściowa sieć ścieżek rowerowych). 	<ul style="list-style-type: none"> • Niewystarczające pokrycie terenu TOF siecią kanalizacyjną i wynikające stąd ograniczenia rozwoju • niedostateczne tempo regeneracji oraz budowy nowej infrastruktury związanej np. z ochroną środowiska, ochroną zdrowia, • słabe pokrycie planami przestrzennego zagospodarowania terenów przemysłowych, • niewielkie tradycje w zakresie działalności gospodarczej związanej z rekreacją i turystyką, • niewielka liczba obiektów noclegowych i niezadowalająca ich jakość.

Źródło: Opracowanie własne

Wizja i cele rozwojowe

Wizja

Oczekiwanym stanem do osiągnięcia jest zintegrowana na bazie historycznej tożsamości terytorialnej społeczność mikroregionu wyznaczonego granicami Tarnobrzeskiego Obszaru Funkcjonalnego, która dzięki przeprowadzeniu kompleksowej rewitalizacji posiada miejsca pracy i dobre warunki życia w przyjaznym otoczeniu wynikającym z troski o dziedzictwo kulturowe i przyrodnicze.

Obszar funkcjonalny Miasta Tarnobrzega, który cechuje się zespołem silnych i wewnętrznych powiązań, jest jednocześnie mocno zróżnicowany (szczególnie w relacji Tarnobrzega – reszta obszaru). W związku z tym dla pełnego wykorzystania potencjału rozwojowego TOF konieczne jest podjęcie działań na rzecz integracji (szczególnie funkcjonalnej), przy jednoczesnym, dalszym wzmacnianiu przewag konkurencyjnych.

Uwzględniając powyższe celem głównym Strategii Rozwoju Miejskiego Obszaru Funkcjonalnego Miasta Tarnobrzega, który można uznać za jej misję jest:

Ograniczenie problemów społecznych i gospodarczych zdegradowanych obszarów przemysłowych na terenach gmin Tarnobrzega, Nowej Dęby, Baranowa Sandomierskiego, Grębowa i Gorzyc wchodzących w skład Tarnobrzeskiego Obszaru Funkcjonalnego.

Osiągnięcie celu głównego będzie możliwe dzięki podjęciu interwencji w przenikających się wymiarach, takich jak: społeczność, gospodarka, przestrzeń.

Zostały one uwzględnione w trzech celach strategicznych:

- A. Podniesienie poziomu aktywności gospodarczej poprzez uzupełnienie, modernizację i kompleksowe zintegrowanie systemów infrastruktury technicznej oraz wsparcie rozwoju przedsiębiorczości**
- B. Poprawa jakości życia poprzez integrację i aktywizację zawodową, włączenie społeczne oraz rozwój usług publicznych w sferze kultury**
- C. Racjonalne wykorzystanie zasobów dziedzictwa kulturowego i przyrodniczego w celu zachowania dobrych warunków do życia dla obecnych i przyszłych pokoleń mieszkańców Tarnobrzeskiego Obszaru Funkcjonalnego**

W ramach celów rozwojowych obszary priorytetowe, które są optymalnym wyborem biorąc pod uwagę aktualną dostępność środków oraz możliwości techniczno-organizacyjne samorządów tworzących partnerstwo.

Wyodrębniono następujące obszary priorytetowe:

1. Rewitalizacja terenów przemysłowych
2. Przedsiębiorczość
3. Aktywizacja zawodowa i włączenie społeczne
4. Kultura i dziedzictwo

Cele strategiczne realizowane są poprzez kierunki działań. Odnoszą się one do dziedzin, którym zapewniono dofinansowanie przedsięwzięć rozwojowych w ramach instrumentu ZIT lub zwiększono szanse na uzyskanie dofinansowania w ramach projektów komplementarnych, finansowanych z innych źródeł. Tym samym zakres przedsięwzięć sprofilowany jest pod kątem priorytetów inwestycyjnych UE na perspektywę finansową 2014-2020 oraz zakresu interwencji przyjętego w RPO WP 2014-2020.

Uwzględniając wskazane powyżej cele i priorytety proponuje się następujące kierunki działań, które koncertują zestawy działań, a których pełna i kompleksowa realizacja jest warunkiem uzyskania zakładanych efektów ich realizacji. Dla obszaru TOF Tarnobrzeg, priorytetowymi kierunkami działań są;

- A.1 Rewitalizacja zdegradowanych obszarów przemysłowych w kierunku zapewnienia warunków technicznych do rozwoju gospodarczego.
- A.2 Stworzenie warunków ułatwiających podejmowanie i rozwój działalności gospodarczej na terenie TOF.
- B.1 Zapewnienie warunków sprzyjających integracji społecznej osób zagrożonych wykluczeniem społecznym na terenach TOF.
- B.2 Aktywizacja zawodowa w kierunku zapewnienia dostępu do zatrudnienia osobom poszukującym pracy i nieaktywnym zawodowo.
- B.3 Podniesienie jakości usług w sferze kultury.
- C.1 Stworzenie warunków do ochrony dziedzictwa przyrodniczego.
 - C.1.1 Zapewnienie infrastruktury do ochrony i zachowania bioróżnorodności.
 - C.1.2 Poprawa czystości wód powierzchniowych i podziemnych na terenie TOF.
 - C.1.3. Wzrost ilości energii produkowanej z odnawialnych źródeł energii na obszarze TOF w generacji rozproszonej
 - C.1.4. Zwiększenie udziału odpadów zebranych selektywnie na obszarze TOF
- C.2 Zachowanie i zabezpieczenie zasobów dziedzictwa kulturowego TOF.

Osiągnięcie tak postawionych celów zaplanowano poprzez realizację dedykowanych działań, które zostały uzgodnione podczas spotkań i komunikacji przedstawicieli gmin partnerskich zaangażowanych w przygotowanie realizacji projektów planowanych do realizacji w ramach Zintegrowanych Inwestycji Terytorialnych.

Opis kierunków działań oraz zakładanych efektów ich realizacji:

W poniższym opisie dokonano rozwinięcia wskazanych powyżej kierunków wzbogacając je krótkim uszczegółowieniem oraz wskazaniem oczekiwanych efektów odzwierciedlających konkretne działania jakie muszą być podjęte aby osiągnąć stan oczekiwany, określony w tym dokumencie jako wizja rozwoju Miejskiego Obszaru Funkcjonalnego.

A.1 Rewitalizacja zdegradowanych obszarów przemysłowych w kierunku zapewnienia warunków technicznych do rozwoju gospodarczego

Zdegradowane obszary przemysłowe stanowią dziś jeden z największych problemów bieguna wzrostu decydujących o możliwości osiągnięcia niezbędnej dynamiki procesów rozwojowych zwłaszcza w obszarze wzrostu gospodarczego. Problem ten dotyczy wszystkich gmin zaliczonych do bieguna wzrostu, a działania rozwojowe w tym zakresie powinny być prowadzone działania zintegrowane adekwatne do skali potrzeb rewitalizacyjnych.

Zakładane efekty planowanych do realizacji działań:

- kompleksowe zagospodarowanie gospodarcze odzyskanych i zrekultywowanych terenów otoczenia Jeziora Tarnobrzckiego
- zapewnienie praktycznej dostępności komunikacyjnej zrewitalizowanych obszarów w celu zapewnienia optymalnego wykorzystania szans wynikających z nowej ich sytuacji
- przywrócenie dotychczasowych lub stworzenie nowych funkcji dla pozostałych zdegradowanych ekonomicznie i środowiskowo obszarów przemysłowych
- poprawa ładu przestrzennego i lepszego wykorzystania przestrzeni dzięki opracowaniu kompleksowych, skoordynowanych, wieloletnich programów odnowy, rewitalizacji i zagospodarowania przestrzennego.
- zamiana dotychczasowych funkcji obszarów miejskich oraz przemysłowych na nowe prowadzące do ożywienia gospodarczego i społecznego, podniesienia jakości życia mieszkańców, poprawy stanu środowiska naturalnego i kulturowego, jak również zwiększenia potencjału turystycznego i kulturalnego,

A.2 Stworzenie warunków ułatwiających podejmowanie i rozwój działalności gospodarczej na terenie TOF Tarnobrzeg

Przedsiębiorczość i samozatrudnienie to szczególnie pożądane cechy lokalnej społeczności, które mogą w najlepszym stopniu przyczynić się do ożywienia gospodarczego obszarów zdegradowanych. Rozwinięcie tych wielce pożądanych podstaw społecznych pomimo dość powszechnej świadomości ich znaczenia nie jest zadaniem ani łatwym ani też, co ważne możliwym do samoistnego i szybkiego wdrożenia. Ważnym aspektem działań aktywizacyjnych w tym zakresie na obszarze TOF Tarnobrzeg są uwarunkowania historyczne zwłaszcza te z okresu powojennego, kiedy przedsiębiorczość przedstawiana była pejoratywnie. 50-letni okres takiej propagandy w powiązaniu powstaniem wielkiego przemysłu skutecznie zniszczył wszelkie tradycje przedsiębiorczości i dziś te niekorzystne przyzwyczajenia są dodatkowym czynnikiem ograniczającym rozwój gospodarczy zwłaszcza

ten szczególnie pożądaną bazujący na sektorze małych i średnich przedsiębiorstw. Ożywienie w tym obszarze wymaga bardziej intensywnej oraz wyrafinowanej stymulacji wymagającej często systemu zachęt i udogodnień, które często polegają na eliminowaniu utrudnień. Konieczne jest prowadzenie działań aktywnych polegających na różnych formach wsparcia finansowego (dotacje, pożyczki) dla rozpoczynających i rozwijających nowe firmy oraz dobrego wsparcia merytorycznego w postaci doradztwa.

Oprócz przedsiębiorstw sektora MŚP, które mogą rozwinąć branżę turystyczną, bardzo ważne jest również rozwijanie bardzo korzystnego trendu obserwowanego na obszarze TOF jakim jest lokalizowanie fabryk dużych korporacji motoryzacyjnych. Oprócz tych bezpośrednio zlokalizowanych w TOF (np. Pilkington Automotive Poland, Federal Mogul), w najbliższym otoczeniu są kolejne (Kirchhoff Automotive Poland, LEAR, Uniwheels i inne). Korzystnym trendem jest to że niemal wszystkie intensywnie inwestują i tworzą liczne nowe miejsca pracy. Zostało to dostrzeżone i w związku z tym zainicjowana została struktura koordynująca rozwój tego naturalnego klastra. Lokalizacja nowych fabryk takich potentatów gospodarczych stanowi wyraźny i wiarygodny sygnał dla następnych inwestorów, że jest obszar TOF Tarnobrzeg to dobre miejsce na lokowanie inwestycji – miejsce przeanalizowane i zbadane przez tak duże korporacje, które decydują się tu na dalszy rozwój.

Zakładane efekty planowanych do realizacji działań:

- podniesienie przedsiębiorczości i aktywności gospodarczej mieszkańców dzięki wspieraniu powstawania i rozwojowi mikroprzedsiębiorstw,
- wzrost liczby firm sektora MŚP świadczących usługi okołoturystyczne (m.in. związane z rozwojem infrastruktury Jeziora Tarnobrzęskiego,
- zainicjowanie przez gmin TOF Tarnobrzeg wspólnie z Sandomierzem klastra usług turystycznych i jego pragmatyczny rozwój,
- rozwój oferty istniejącego Tarnobrzęskiego Parku Przemysłowo-Technologicznego
- umocnienie klastra motoryzacyjnego oraz nowe inwestycje powstałe w wyniku jego aktywności,
- rozwój istniejących inkubatorów przedsiębiorczości,
- rozwój oferty usług świadczonych przez Instytucje Otoczenia Biznesu,
- zmniejszenie poziomu bezrobocia dzięki zwiększeniu liczby atrakcyjnych miejsc pracy i polepszeniu warunków życia mieszkańców sąsiadujących obszarów wiejskich,
- pobudzenie rozwoju gospodarczego obszarów miejskich w oparciu o endogeniczne czynniki oraz aktywność mieszkańców,
- poszerzenie oferty obszarów atrakcyjnych dla inwestorów dzięki powstawaniu i rozwojowi stref aktywności gospodarczej,

B.1 Zapewnienie warunków sprzyjających integracji społecznej osób zagrożonych wykluczeniem społecznym na terenach TOF

Działania w zakresie integracji społecznej na obszarze, który powoli odbudowuje swój potencjał gospodarczy. Okres zapaści po upadku wielkiego przemysłu oraz przejście w tych warunkach na gospodarkę rynkową zderzył się z zanikiem tradycji przedsiębiorczości oraz trudnościami z pozyskiwaniem środków na podstawowe utrzymanie. Okoliczności te w powiązaniu z typowymi problemami istniejącymi w każdej społeczności niekorzystnie się skumulowały doprowadzając liczne osoby i rodziny na skraj ubóstwa. W takiej sytuacji szczególnie trudno jest funkcjonować osobom, które są dodatkowo obciążone problemami często eliminującymi dla nich możliwość wyjścia z sytuacji kryzysowej. Osoby niepełnosprawne, osoby starsze oraz inne grupy zaliczane do zagrożonych wykluczeniem

wymagają świadomej i dobrze zaprogramowanej interwencji. Wyjściem jest tu kompleksowy program działań wspierających bazujących na integracji społecznej, zawodowej, a zwłaszcza na stosowaniu narzędzi z obszaru ekonomii społecznej.

Zakładane efekty planowanych do realizacji działań:

- Aktywizacja społeczna osób zagrożonych wykluczeniem społecznym poprzez podniesienie kompetencji,
- reintegracja społeczna i zawodowa poprzez rozwój ekonomii społecznej, w tym przede wszystkim w oparciu o już istniejące oraz nowe spółdzielnie socjalne,
- rozwój nowych form wsparcia indywidualnego i środowiskowego umożliwiających integrację zawodową i społeczną grupom szczególnie narażonych na życie w ubóstwie
- zwiększenie aktywności zawodowej osób objętych pomocą społeczną (w szczególności osób w wieku 15-30 lat), powyżej 50 lat, osób niepełnosprawnych,
- umożliwienie osobom o najniższych kwalifikacjach (a tym samym często dochodach) udziału w bezpłatnych szkoleniach i kursach podnoszących ich kwalifikacje i dających szansę na uzyskanie wyższych dochodów z pracy,

B.2 Aktywizacja zawodowa w kierunku zapewnienia dostępu do zatrudnienia osobom poszukującym pracy i nieaktywnym zawodowo

Rozwój bieguna wzrostu nie jest możliwy bez pragmatycznej polityki związanej z rynkiem pracy. W przypadku TOF Tarnobrzeg oprócz typowych i sprawdzonych narzędzi służących aktywizacji zawodowej jak np. szkolenia, staże, subsydiowane zatrudnienie konieczne jest zastosowanie bardziej kompleksowych metod aktywizacji bezrobotnych. Brak odpowiednio przygotowanych pracowników jest jednym z ważniejszych czynników, które mogą mieć wpływ na lokowanie nowych przedsiębiorstw dających liczne i trwałe miejsca pracy. Jedną z możliwości może tu być wykorzystanie zainteresowania dużych firm skupionych w klastrze Wschodni Sojusz Motoryzacyjny kształtowaniem perspektywicznych zasobów kadrowych.

Zakładane efekty planowanych do realizacji działań:

- Zastosowanie różnorodnych form aktywizacji zawodowej m.in. poprzez pośrednictwo pracy i doradztwo zawodowe świadczone na rzecz uczestników projektu w celu określenia potrzeb i przygotowania ich do udziału w wybranym typie wsparcia (szkolenia, staż, zatrudnienie subsydiowane),
- stosowanie kompleksowych form aktywizacji osób bezrobotnych, w tym z zastosowaniem indywidualnych planów działania oraz programów aktywizacji zawodowej obejmujących kilka form wsparcia,
- zwiększenie zainteresowania uczestnictwa w edukacji zawodowej pod kątem istniejących i perspektywicznych przedsiębiorstw produkcyjnych (m.in. międzynarodowych korporacji skupionych w ramach klastra Wschodni Sojusz Motoryzacyjny)
- poprawa współpracy między publicznymi służbami zatrudnienia a innymi instytucjami działającymi na rynku pracy na rzecz bezrobotnych w celu aktywizacji osób bezrobotnych.

B.3 Podniesienie jakości usług w sferze kultury

Rozwojowi ekonomicznemu powinien towarzyszyć rozwój usług wpływających nie tylko na standard ale i jakość życia. Jednym z takich obszarów jest sfera kultury. Życie kulturalne TOF skupione jest przede wszystkim w głównym ośrodku miejskim. Gminy wiejskie ze względu na swoje peryferyjne położenie oraz niekorzystne warunki ekonomiczne mają utrudniony dostęp do oferty kulturalnej, a uczestnictwo ich mieszkańców w życiu kulturalnym i w przedsięwzięciach kultury wysokiej ma charakter incydentalny.

Zapewnienie wszystkim mieszkańcom obszaru TOF możliwie równych szans korzystania z dóbr kultury staje się działaniem nie tylko pożądanym, ale przede wszystkim koniecznym w celu stopniowego eliminowania marginalizacji obszarów wiejskich oraz zapewnienia równych szans w dostępie do dóbr i usług kulturalnych.

Oddziaływanie centrum bieguną wzrostu będącego jednocześnie centrami życia kulturalnego TOF, na obszary oddalone od niego będzie możliwe, o ile zyskają one odpowiednio silne wsparcie kadrowe, finansowe i infrastrukturalne. Szczególna rola w tym zakresie przypada Tarnobrzieskiemu Domowi Kultury, który funkcje takiego centrum stara się pełnić.

Zakładane efekty planowanych do realizacji działań:

- zwiększenie dostępności zasobów kultury oraz wydarzeń kulturalnych
- wykreowanie i wdrożenie inicjatywy zintegrowanej oferty programowej dla całego obszaru TOF Tarnobrzeg koordynowanej przez Tarnobrzieski Dom Kultury w partnerstwie i gminnymi ośrodkami kultury oraz Muzeum Historycznym
- Wzrost oczekiwanej liczby odwiedzin w objętych wsparciem miejscach należących do dziedzictwa kulturalnego i naturalnego oraz stanowiących atrakcje turystyczne TOF (m.in. zamki w Tarnobrzegu-Dzikowie i Baranowie Sandomierskim)
- utworzenie w partnerstwie z miastem Stalowa Wola szlaku kulturowo-turystycznego nawiązującego do największej inicjatywy dwudziestolecia międzywojennego (COP), którego stanowiły obszary TOF Tarnobrzeg
- wypromowanie kalendarza wspólnej oferty kulturalnej TOF Tarnobrzeg skojarzonej z ofertą TOF Stalowa Wola oraz ponadregionalnie z miastem Sandomierz.

C.1 Stworzenie warunków do ochrony dziedzictwa przyrodniczego

TOF Tarnobrzeg stanowi mikroregion wybitnie powiązany z dziedzictwem przyrodniczym, ale również z problemami jego zniszczenia i prób odbudowy. Z jednej strony jest to centrum dawnej Puszczy Sandomierskiej oraz atrakcyjnych form Doliny Wisły, a z drugiej obszar gigantycznych zmian krajobrazowych wywołanych kopalnictwem i przetwórstwem siarki oraz innych przemysłów. Realizowane z sukcesem działania związane z odzyskiwaniem bogactwa zasobów dziedzictwa przyrodniczego już dziś przynoszą spektakularne rezultaty. Sztandarowy projekt rekultywacji terenów poprzemysłowych i utworzenia Jeziora Tarnobrzieskiego, a z drugiej strony lokalizacja w Zamku dzikowskim Centrum Obszaru Natura 2000 to tylko nieliczne przykłady wysiłków jakie dotychczas podjęto w tym kierunku. Ten znakomicie rozpoczęty proces wymaga wzmocnienia i wsparcia np. w postaci rozwoju różnych form aktywności ekonomicznej wykorzystujących to dziedzictwo. Oczywiście kierunkiem wydaje się tutaj być sfera turystyki i rekreacji

Zakładane efekty planowanych do realizacji działań:

- zwiększenie oferty edukacyjnej o działania wykorzystujące potencjał przyrodniczy

- zwiększenie zainteresowania terenów do wykorzystania w celach aktywnego wypoczynku
- zwiększenie świadomości ekologicznej regionu w zakresie występowania obszarów chronionych oraz występujących chronionych gatunkach fauny i flory
- wzrost atrakcyjności obszaru i możliwość powstania miejsc przeznaczonych do wypoczynku nad Wisłą, zalewem i w Parku Dzikowskim
- zwiększenie oferty edukacyjnej o działania wykorzystujące potencjał przyrodniczy
- zwiększenie zainteresowania społecznego walorami, atutami i różnorodnością przyrodniczą obszaru TOF Tarnobrzeg.

C.1.1 Zapewnienie infrastruktury do ochrony i zachowania bioróżnorodności Rozpowszechnienie wiedzy na temat znaczenia bioróżnorodności i zmotywowanie społeczności do jej ochrony oraz umiejętne wykorzystania lokalnego dziedzictwa przyrodniczego

Pragmatyczne wykorzystanie dziedzictwa przyrodniczego wymaga wsparcia zarówno infrastrukturalnego jak i promocyjnego i podnoszenia świadomości ekologicznej mieszkańców. Kluczowym obszarem działań projektowych wydaje się być między innymi skupienie na pożądanym przez Unię Europejską działaniach związanych z ochroną bioróżnorodności i ochrona siedlisk.

Zakładane efekty planowanych do realizacji działań:

- zwiększenie poziomu ochrony bioróżnorodności regionu TOF oraz obszaru Puszczy Sandomierskiej będącej obszarem Natura 2000
- wypromowanie potencjału przyrodniczego, różnorodności gatunkowej pociągające za sobą ożywienie społeczno- gospodarcze mikroregionu TOF w kierunku przemysłu aktywnego wypoczynku
- wsparcie procesów i działań zachowujących różnorodność biologiczną,
- właściwie chronione siedliska cennych przyrodniczo gatunków zwierząt, roślin i grzybów, w szczególności gatunków wymagających ochrony na podstawie prawa wspólnotowego,
- właściwie chronione siedliska przyrodnicze określone w przepisach prawa,
- właściwie utrzymane i funkcjonujące różne formy ochrony przyrody.

C.1.2 Poprawa czystości wód powierzchniowych i podziemnych na terenie TOF

Ze względu na duże rozproszenie zabudowy i niską gęstość zaludnienia niektórych terenów wiejskich obszaru TOF, realizowane dotychczas programy nie obejmowały terenów „nieaglomeracyjnych”. Są to bardzo często obszary siedliskowe, cenne przyrodniczo i atrakcyjne turystycznie. Brak stosownej infrastruktury kanalizacyjnej powoduje, że tereny te cechują się słabym stanem ekologicznym jednolitych części wód, co rzutuje na czystość wody w zlewni rzeki Trześniówki oraz pośrednio dalszych odcinków rzek. Niezbędne jest podjęcie działań ułatwiających i wspierających stworzenie stosownej infrastruktury zapewniającej efektywne zbieranie i oczyszczanie ścieków.

Zakładane efekty planowanych do realizacji działań:

- poprawa jakości wód zlewni rzeki Trześniówka

- rozbudowa i modernizacja infrastruktury oraz sieci kanalizacji sanitarnej, a także wyrównywanie dysproporcji między siecią wodociągową a kanalizacyjną,
- realizacja programów budowy przydomowych oczyszczalni ścieków dla terenów, gdzie jest to uzasadnione,
- wyposażanie terenów „nieaglomeracyjnych” we właściwą infrastrukturę systemowo rozwiązującą problem zbierania i oczyszczania ścieków (w tym budowę przydomowych oczyszczalni ścieków dla jednego lub kilku gospodarstw, szczelnych – wybieralnych zbiorników, itp.),
- zewidencjonowanie zbiorników bezodpływowych i przydomowych oczyszczalni ścieków wraz z wprowadzeniem kontroli wywozu nieczystości płynnych i osadów ściekowych z oczyszczalni,
- poprawa świadomości ekologicznej społeczeństwa,

C.1.3. Wzrost ilości energii produkowanej z odnawialnych źródeł energii na obszarze TOF w generacji rozproszonej.

Korzystanie z energii odnawialnej uznawane jest dziś za jeden z wyznaczników nowoczesności. Kluczowym wskaźnikiem efektywności jest tu ilość energii wyprodukowanej za pomocą OZE. Spośród dostępnych możliwości (energia wodna, energia wiatru, energia słoneczna, energia geotermalna, energia biogazu i energia biomasy) na obszarze Tarnobrzeskiego Obszaru Funkcjonalnego najbardziej optymalne do zastosowania są źródła związane z wykorzystaniem energii słonecznej. Wynika to ze specyfiki obszaru, na którym zastosowanie innych rodzajów OZE (np. na bazie geotermii) jest mało efektywne. Wytwarzanie energii tego typu najczęściej odbywa się poprzez przechwytywanie energii za pomocą paneli fotowoltaicznych. Drugim rodzajem energii odnawialnej opartej na energii Słońca jest energia cieplna wytwarzana za pomocą tzw. „solarów” czyli zestawów urządzeń pozwalających pobrać, przechować i wykorzystać energię cieplną. W obu wymienionych wyżej przypadkach na terenie TOF możliwie jest podjęcie efektywnych projektów nakierowanych na zwiększenie liczby oraz wydajności urządzeń do wytwarzania energii instalowanych zarówno w obiektach publicznych jak i prywatnych

Zakładane efekty planowanych do realizacji działań:

- ograniczenie emisji dwutlenku węgla
- przyczynienie do osiągnięcia celów rozwojowych na poziomie regionu raju oraz Europy,
- zwiększenie efektywności energetycznej w sektorze mieszkaniowym i budynkach użyteczności publicznej
- obniżenie emisyjności pyłów na terenie miejscowości TOF.
- poprawa jakości powietrza oraz związanej z tym jakości życia
- poprawa świadomości ekologicznej społeczeństwa,

C.1.4. Zwiększenie udziału odpadów zebranych selektywnie na obszarze TOF

W świetle ustawy o zagospodarowaniu odpadów selektywna zbiórka odpadów jest niezbędnym działaniem jakie muszą podejmować samorządy gminne aby sprostać wzrastającym

wymaganiom wynikającym z rozwoju cywilizacyjnego. Wzrastające oczekiwania i potrzeby społeczeństwa w zakresie jakości życia pociągają za sobą potrzebę zwiększenia troski o czystość ulic oraz terenów, a jednocześnie wzrastająca konsumpcja sprawia powstawanie coraz większych ilości odpadów. Powstające odpady oprócz niekorzystnego wpływu na czystość ulic i obejść same w sobie stanowią surowiec do ponownego wykorzystania. Tworzenie przez gminy systemów gospodarki tym surowcem staje się dzisiejszych czasach nie tylko obowiązkiem, ale ma również znaczenie ekonomiczne bowiem odpowiednio gromadzone odpady mogą stać się źródłem dodatkowych często znaczących przychodów. W tym kontekście podejmowanie prac związanych z wdrażaniem programów selektywnej zbiórki i gospodarki odpadami staje się ważnym działaniem sprzyjającym rozwojowi gmin.

Zakładane efekty planowanych do realizacji działań:

- zwiększony udział odpadów zebranych selektywnie
- zwiększenie atrakcyjności mikroregionu wyznaczonego granicami Tarnobrzeskiego Obszaru Funkcjonalnego .
- budowa, rozbudowa, przebudowa i/lub wyposażenie instalacji przetwarzania odpadów komunalnych, w tym składowisk odpadów komunalnych,
- budowa, rozbudowa, przebudowa i/lub wyposażenie punktów selektywnej zbiórki odpadów komunalnych,
- poprawa jakości powietrza oraz związanej z tym jakości życia
- poprawa świadomości ekologicznej społeczeństwa lokalnego TOF
- inne korzyści wynikające z działań informacyjno-promocyjnych, których celem będzie ograniczenie ilości wytwarzanych odpadów komunalnych

C2 Zachowanie i zabezpieczenie zasobów dziedzictwa kulturowego TOF

Dziedzictwo kulturowe TOF Tarnobrzeg, którego trzon stanowią infrastruktura historyczna majątku Tarnowskich oraz obiekty związane z faktem, że tereny te stanowiły niegdyś „jądro” Centralnego Okręgu Przemysłowego powinno być z jednej strony przedmiotem ochrony i opieki, z drugiej zaś potencjałem, który winien zostać wykorzystany dla rozwoju mikroregionu i budowania kapitału społecznego. Konieczne jest podejmowanie przedsięwzięć, ukierunkowanych zarówno na kompleksową ochronę i zachowanie zasobów dziedzictwa, jak również na jego odpowiednią promocję i wdrażanie efektywnego i racjonalnego modelu zarządzania. Za istotne należy również uznać działania o charakterze edukacyjnym i popularyzatorskim skierowane do mieszkańców regionu. Przybliżenie walorów materialnego i niematerialnego dziedzictwa kulturowego obszaru TOF Tarnobrzeg, a także podniesienie świadomości ich wartości służyć będzie nie tylko ich zachowaniu i lepszej ochronie, ale także może przyczynić się do wzrostu tożsamości lokalnej mieszkańców.

Zakładane efekty planowanych do realizacji działań:

- poprawa dostępności i ekspozycji turystycznej terenów, miejsc, obiektów oraz zbiorów mających charakter atrakcji turystycznych lub reprezentujących unikatowe dziedzictwo kulturowe bieguną wzrostu,
- rozwój nowych atrakcji turystycznych służących wiodącym formom turystyki przyjazdowej,

- zainicjowanie i umocnienie klastra turystycznego bazującego na różnorodności i bogactwie obiektów dziedzictwa kulturowego na pograniczu regionów (zamek dzikowski i baranowski, zabytki Sandomierza, zabytki i obiekty turystyki przemysłowej oraz dziedzictwo COP oraz obiektów gospodarczych rodu Tarnowskich,
- wyższa konkurencyjność produktów turystycznych obszaru TOF oraz regionu.

System monitoringu i sprawozdawczości

Celem prowadzenia monitoringu i sprawozdawczości jest kontrola realizacji Strategii w tym dostarczenie Komitetowi Sterującemu oraz Instytucji Zarządzającej niezbędnych informacji do oceny postępów wdrażania Strategii.

Szczegółowe zasady prowadzenia monitoringu i sprawozdawczości zostaną określone po uwzględnieniu wymagań wynikających z RPO WP 2014-2020.

Monitoring

Podmiotem odpowiedzialnym za monitoring i sprawozdawczość jest komórka powołana z przedstawicieli gmin zaliczonych do bieguny wzrostu. Monitoring i sprawozdawczość będą prowadzone w porozumieniu z innymi komórkami i jednostkami organizacyjnymi oraz z pozostałymi gminami należącymi do Porozumienia, a także innymi aktorami realizującymi projekty na rzecz TOF. Osobami odpowiedzialnymi za współpracę w ramach monitoringu i sprawozdawczości są koordynatorzy poszczególnych projektów.

Z uwagi na charakter dokumentu realizacja Strategii będzie mierzona za pomocą wskaźników produktu oraz wskaźników rezultatu, przypisanych w RPO WP 2014-2020 poszczególnym priorytetom inwestycyjnym Unii Europejskiej.

Koordynatorzy projektów będą zobligowani do zbierania i przekazywania wskaźników monitoringu. W przypadku części wskaźników rezultatu dane będą pozyskiwane od Instytucji Zarządzającej odpowiedzialnej za zbieranie tych danych w skali województwa. Raz do roku opracowywany będzie raport z monitoringu za rok uprzedni, w którym prezentowane są uzyskane wartości wskaźników produktu oraz rezultatu. Przy czym w przypadku wskaźników rezultatu częstotliwość pomiaru nie jest jednorodna ze względu na to, że dane w ramach tego typu wskaźnika nie zawsze będą dostępne, a co za tym idzie przedstawiane w raporcie. Dodatkowo wskaźniki będą prezentowane w raporcie w sposób narastający, co pozwoli ocenić poziom realizacji wskaźników w stosunku do przyjętych wartości docelowych dla roku 2020, a także w niektórych przypadkach do roku 2018. Ponadto w raporcie zamieszczane będą informacje o czynnikach wpływających na realizację wskaźników.

Ramy instytucjonalno-wdrożeniowe

Gminy TOF zawarły w dniu 3 października 2013.r. Porozumienie gmin Tarnobrzeskiego Obszaru Funkcjonalnego o współpracy w zakresie realizacji zintegrowanych projektów w perspektywie finansowej UE 2014- 2020.

Pozycja gmin TOF w systemie wdrażania RPO WP 2014-2020 sprowadza się do roli podmiotu realizującego projekty indywidualne gmin tworzących TOF, które to projekty są ze sobą wzajemnie zintegrowane, a których realizacja przyniesie synergiczne efekty istotne dla całego obszaru TOF Tarnobrzeg. W celu zapewnienia zintegrowania działań oraz efektów projektów realizowanych przez poszczególne gminy w ramach limitów określonych

w SZOOP RPO WP konieczne będzie powołanie kolegalnej struktury koordynującej, której rolą będzie między innymi kontrolowanie zintegrowania projektów na każdym etapie ich realizacji.

Treść planowanego w tym celu porozumienia wykonawczego sprecyzuje strukturę jednostki koordynującej funkcjonującej w ramach TOF oraz podział kompetencji pomiędzy poszczególnymi ciałami.

W ramach TOF przewidziano działanie:

Komitetu Sterującego TOF, jako ciała decyzyjnego, do którego wyłącznej kompetencji należy przede wszystkim: przyjmowanie raportów z monitoringu i ewaluacji Strategii TOF.

Forum Konsultacyjnego TOF, w skład którego wchodzi gminni koordynatorzy projektów oraz przedstawiciele Sekretariatu. Forum umożliwi prowadzenie dialogu na temat wszystkich spraw związanych z wdrażaniem Strategii TOF. Zadaniem Forum Konsultacyjnego będzie wypracowywanie propozycji i rozwiązań, zanim zostaną skierowane do Komitetu Sterującego.

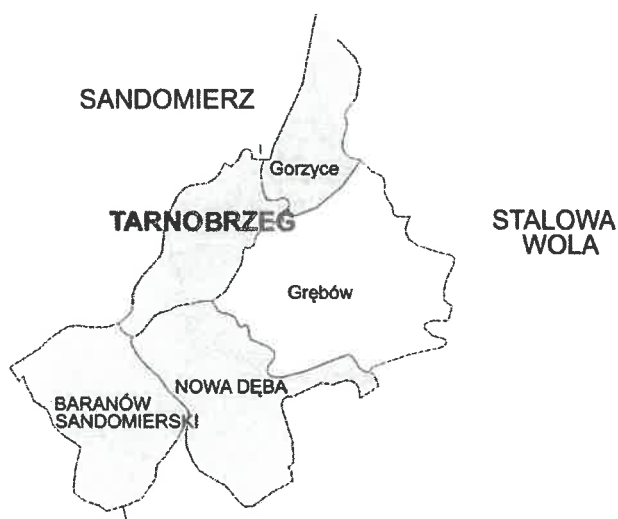
Sekretariatu TOF, który we współpracy z gminnymi koordynatorami TOF zapewni obsługę merytoryczną oraz administracyjno-techniczną dla pozostałych ciał oraz wszystkich jednostek wchodzących w skład TOF.

Raport z monitoringu będzie przedstawiany do akceptacji Komitetowi Sterującemu TOF. Komitet Sterujący ma możliwość sformułowania zaleceń naprawczych lub zapobiegawczych w przypadku stwierdzenia nieprawidłowości lub ryzyk dla zrealizowania zakładanych wartości docelowych wskaźników.

Terytorialny wymiar wsparcia w ramach Miejskiego Obszaru Funkcjonalnego Miasta Tarnobrzega

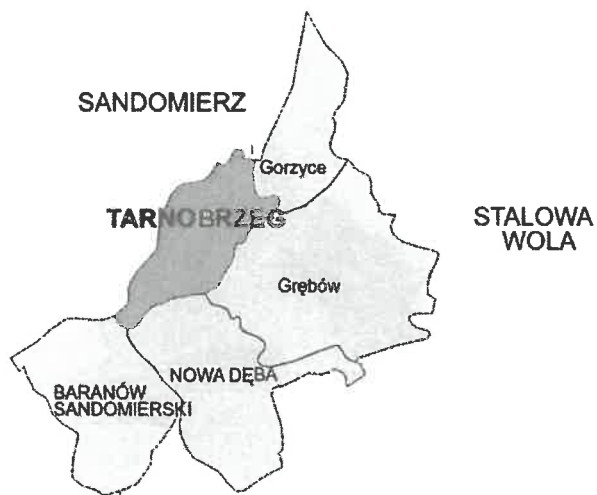
Projekty TOF wykazują zróżnicowaną koncentrację przestrzenną, co jest pochodną zidentyfikowanych wyzwań i potencjałów, ale także możliwości współfinansowania projektów. Na poniższych mapach zobrazowano rozkład przestrzenny projektów TOF w poszczególnych gminach, na podstawie wstępnych deklaracji gmin (deklaracja ma charakter indykatywny)

Rysunek 27 Gminy TOF deklarujące udział w projekcie "Rewitalizacja zdegradowanych obszarów Gmin Tarnobrzega, Nowej Dęby, Baranowa Sandomierskiego i Gorzyce"



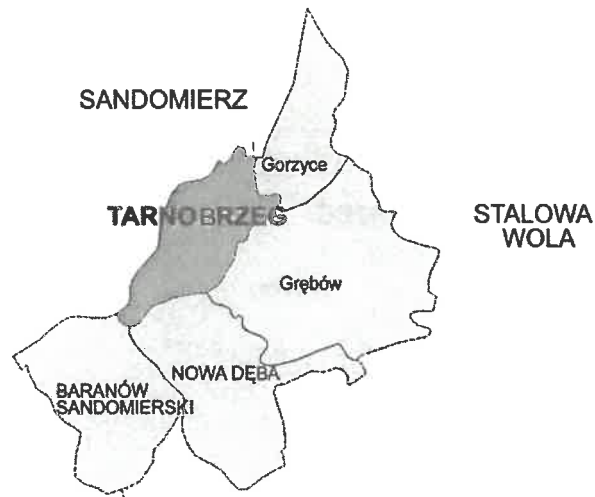
Źródło: Opracowanie własne

Rysunek 28 Gminy TOF deklarujące udział w projekcie "Integracja społeczna na rzecz aktywizacji zawodowej na rewitalizowanych obszarach gmin TOF"



Źródło: Opracowanie własne

Rysunek 29 Gminy TOF deklarujące udział w projekcie "Aktywizacja zawodowa mieszkańców rewitalizowanych obszarów przemysłowych TOF"



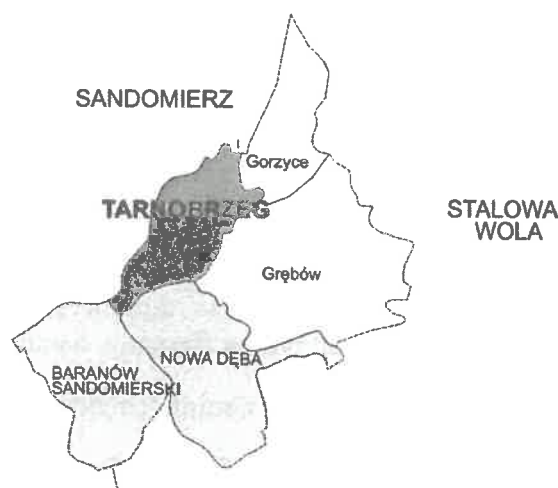
Źródło: Opracowanie własne

Rysunek 30 Gminy TOF deklarujące udział w projekcie "Wsparcie przedsiębiorczości na rewitalizowanym obszarze gmin".



Źródło: Opracowanie własne

Rysunek 31 Gminy TOF deklarujące udział w projekcie „Rozwój instytucji kultury i zasobów dziedzictwa kulturowego TOF”.



Źródło: Opracowanie własne

Rysunek 32 Gminy TOF deklarujące udział w projekcie „Budowa sieci kanalizacji sanitarnej na terenie Obszaru Funkcjonalnego”.



Źródło: Opracowanie własne

Indykatywna lista projektów strategicznych

Ze względu na specyfikę położenia bieguna wzrostu na pograniczu regionu oraz w bliskim sąsiedztwie drugiego bieguna wzrostu jakim jest Stalowa Wola projekty o charakterze strategicznym dla tego obszaru nie mogą pomijać ważnych relacji, które z tego położenia wynikają. Projekty te nawiązują do priorytetu tematycznego 3.5.Strategii Rozwoju WP orientującego zamierzone działania na wsparcie spójności przestrzennej terenu i wzmacnianie funkcji rzeczywistego bieguna wzrostu.

Uwzględniając ww. potrzebę poniżej zestawiono projekty strategiczne dla całego rzeczywistego bieguna wzrostu, który swym zasięgiem przekracza obszar wyznaczony oficjalnie dla TOF Tarnobrzeg (który oprócz Miasta Tarnobrzega obejmuje jedynie cztery sąsiadujące gminy).

1. Rewitalizacja zdegradowanych obszarów Gmin Tarnobrzega, Nowej Dęby, Baranowa Sandomierskiego i Gorzyc (Projekt zintegrowany koordynowany przez Miasto Tarnobrzeg).
2. Rozwój instytucji kultury i zasobów dziedzictwa kulturowego Tarnobrzieskiego Obszaru Funkcjonalnego (Projekt gminy Tarnobrzeg)
3. Rozwój infrastruktury oraz oferty kulturalnej na terenie Gmin Baranów Sandomierski i Gorzyce wchodzących w skład MOF Tarnobrzeg (Projekt gmin baranów Sandomierski i Gorzyce)
4. Poprawa gospodarki wodno-ściekowej w aglomeracji Baranów Sandomierski w ramach MOF Tarnobrzeg (Projekt gminy Baranów Sandomierski) .
5. Poprawa gospodarki wodno-ściekowej w Gminie Grębów (Projekt Gminy Grębów)
6. Poprawa gospodarki wodno-ściekowej w Gminie Gorzyce poprzez rozbudowę sieci kanalizacji sanitarnej na obszarze aglomeracji Gorzyce oraz przebudowę oczyszczalni ścieków w Gorzycach (Projekt Gminy Gorzyce).
7. Budowa Punktu Selektywnej Zbiórki Odpadów Komunalnych PSZOK w miejscowości Gorzyce (projekt Gminy Gorzyce).
8. Modernizacja Gminnego Punktu Selektywnej Zbiórki Odpadów Komunalnych w Nowej Dębie
9. Instalacje fotowoltaiczne wykorzystywane przez instytucje publiczne na terenie Tarnobrzieskiego Obszaru Funkcjonalnego (Projekt zintegrowany koordynowany przez Gminę Nowa Dęba).
10. Budowa instalacji fotowoltaicznych dla budynków Stacji Uzdatniania Wody oraz Oczyszczalni Ścieków w Gorzycach (projekt Gminy Gorzyce).
11. Integracja społeczna na rzecz aktywizacji zawodowej na rewitalizowanych obszarach gmin Tarnobrzieskiego Obszaru Funkcjonalnego (Projekt zintegrowany koordynowany przez MOPR Tarnobrzeg).
12. Organizacja czasu wolnego interesariuszy rewitalizacji na terenie Gminy Nowa Dęba poprzez utworzenie świetlicy (projekt Gminy Nowa Dęba).
13. Aktywizacja zawodowa mieszkańców rewitalizowanych obszarów Tarnobrzega, Nowej Dęby, Baranowa Sandomierskiego, i Gorzyc. (Projekt zintegrowany koordynowany przez PUP Tarnobrzeg).
14. Wsparcie przedsiębiorczości na rewitalizowanym obszarze gmin: Tarnobrzega Nowej Dęby, , Baranowa Sandomierskiego i Gorzyc (Projekt zintegrowany koordynowany przez TARR S.A.).
15. Utworzenie klastra turystycznego sieciującego wielowymiarowe usługi oraz atrakcje lokalne w zintegrowaną ofertę turystyczną mikroregionu skupionego wokół układu 3 miast.
16. Rozszerzenie działalności Klastra „Wschodni Sojusz Motoryzacyjny” na obszar gmin: powiatu tarnobrzieskiego, stalowowolskiego i sandomierskiego.

17. Zintegrowany system promocji gospodarczej układu trójpolarnego Tarnobrzeg, Sandomierz – Stalowa Wola.

Określenie typów projektów finansowanych za pomocą instrumentów finansowych

Rewitalizacja Tarnobrzieskiego Obszaru Funkcjonalnego stanowi system skoordynowanych ze sobą projektów, które poprzez kompleksowość podejścia, synergię i wzajemne wzmacnianie przyczynią się do uzyskania wzrostu poziomu i jakości życia społeczności zamieszkującej tereny Miejskiego Obszaru Funkcjonalnego Miasta Tarnobrzega. Projekty realizowane w ramach tego programu stanowią kompleksowy system wsparcia terytorium obszaru funkcjonalnego, dla którego czynnikiem integrującym lokalne społeczności zamieszkujące jego tereny, a jednocześnie zaplanowane do realizacji projekty jest historycznie ukształtowana tożsamość terytorialna oraz gospodarcza. Tożsamość ta bazuje na ukształtowanej w pierwszej połowie XX wieku kulturze gospodarczej wynikającej z aktywności Rodu Tarnowskich, realizacji na tym terenie największego w tym czasie projektu gospodarczego, jakim był Centralny Okręg Przemysłowy oraz budowy i funkcjonowania na tym terenie wielkiego przemysłu związanego z wydobyciem i przetwórstwem siarki.

Celem głównym przedsięwzięcia jest ograniczenie problemów społecznych i gospodarczych zdegradowanych obszarów poprzemysłowych znajdujących się na terenach gmin Tarnobrzega, Baranowa Sandomierskiego, Gorzyc, Grębowa i Nowej Dęby wchodzących w skład TOF Tarnobrzeg. Osiągnięcie tego celu wymaga realizacji wspólnie ukierunkowanych projektów, które będą finansowane w oparciu o ramach różne programy operacyjne. Kluczowa rola w tym montażu przypada Regionalnemu Programowi Operacyjnemu Województwa Podkarpackiego w ramach mechanizmu finansowania Zintegrowanych Inicjatyw Terytorialnych z wykorzystaniem konkursów dedykowanych.

Indykatorywna lista przedsięwzięć planowanych do realizacji na obszarze Tarnobrzieskiego Obszaru Funkcjonalnego

A. Tytuł przedsięwzięcia
Rewitalizacja zdegradowanych obszarów Gmin Tarnobrzega, Nowej Dęby, Baranowa Sandomierskiego i Gorzyc.
B. Opis przedsięwzięcia
B.1. Cel
<u>Cel główny</u> Ograniczenie problemów społecznych na terenach zdegradowanych Gmin Tarnobrzega,

Nowej Dęby, Baranowa Sandomierskiego i Gorzyc wchodzących w skład Tarnobrzесьkiego Obszaru Funkcjonalnego.

Cele szczegółowe:

- zmniejszenie poziomu bezrobocia na terenie TOF,
- aktywizacja obszaru przeżywającego problemy strukturalne wywołane upadkiem głównych pracodawców w regionie zatrudniających 20 tys. osób,
- wzrost aktywności gospodarczej mieszkańców poprzez działania PUP, MOPR i Tarnobrzесьkiej Agencji Rozwoju Regionalnego zmierzające do wsparcia zatrudnienia, samozatrudnienia i przeciwdziałanie wykluczeniu społecznemu,
- wzrost konkurencyjności regionu poprzez ulokowanie przedsiębiorstw na zrewitalizowanych obszarach przemysłowych TOF,
- wzmocnienie pozycji miasta Tarnobrzega jako bieguna rozwoju,
- zagospodarowanie zdegradowanych terenów TOF
- poprawa stanu środowiska przez budowę kanalizacji sanitarnej w obszarze jeziora zapobiegającej przedostawaniu się zanieczyszczeń do wód jeziora

B.2 Zakres rzeczowy

I. Gmina Tarnobrzeg

Tytuł projektu: Rewitalizacja zdegradowanych obszarów przemysłowych miasta Tarnobrzega poprzez zagospodarowanie terenów wokół Jeziora Tarnobrzесьkiego - etap I.

Projekt został ujęty w Lokalnym Programie Rewitalizacji Miasta Tarnobrzega na lata 2016-2023, uchwalonym w dniu 26 stycznia 2017 r. przez Radę Miasta Tarnobrzega – Uchwała nr XXXVIII/361/2017. LPR Gminy znajduje się w Wykazie programów rewitalizacji Województwa Podkarpackiego.

Zakres rzeczowy obejmuje zagospodarowanie terenów wokół Jeziora Tarnobrzесьkiego, zdegradowanych po przemyśle siarkowym na cele rekreacyjne i turystyczne min:

1. Budowa parkingów (ul. Plażowa, Żeglarska oraz przy stacji wodniackiej Marina)
2. Zagospodarowanie przestrzeni publicznej m.in.:
 - budowa pawilonu sanitarnego z toaletami,
 - budowa budynku z pomieszczeniami przeznaczonymi dla policji, pomocy medycznej, matki karmiącej wraz z sanitariatami,
 - utworzenie miejsc przeznaczonych do aktywnego wypoczynku,
 - utworzenie miejsc przeznaczonych pod grillowanie,
 - utworzenie parku linowego,
 - budowa punktów gastronomicznych,
 - ustawienie na plaży przebieralni, ławek, koszy na śmieci, stojaków na rowery itp.
3. Budowa sieci kanalizacyjnej.
4. Budowa drogi dojazdowej (ciąg pieszo - jezdny o długości ok. 400 m).

II. Gmina Nowa Dęba

Tytuł projektu: Rewitalizacja zdegradowanych obszarów na terenie Gminy Nowa Dęba poprzez stworzenie atrakcyjnych i funkcjonalnych przestrzeni do rozwiązywania problemów społecznych i gospodarczych mieszkańców.

Zakres rzeczowy projektu:

Przebudowa wielorodzinnego budynku mieszkalnego przy ul. Kościuszki 110 w Nowej Dębie (zlokalizowanego na terenie przemysłowym Zakładów Metalowych Dezamet) z przeznaczeniem na cele społeczne i gospodarcze wraz z funkcjonalnym i estetycznym zagospodarowaniem otoczenia. Inwestycja obejmuje następujące działania:

- adaptację części pomieszczeń do pełnienia nowych funkcji społecznych – działalności świetlicy oraz gospodarczych – przeznaczenie pomieszczeń pod prowadzenie działalności gospodarczej – mającą na celu aktywizację zagrożonych wykluczeniem społecznym mieszkańców, w tym wdrożenie projektów „miękkich” finansowanych z EFS w ramach RPO WP 2014–2020;
- zakup sprzętu i wyposażenia na potrzeby funkcjonowania świetlicy;
- remont i modernizację części wspólnych;
- termomodernizację budynku;
- wymianę niezbędnych wspólnych instalacji technicznych;
- zagospodarowanie i wyposażenie w elementy małej architektury otoczenia obiektu;
- zakup i montaż monitoringu dot. poprawy bezpieczeństwa publicznego.

Zadanie będzie uwzględniać dostosowanie infrastruktury i wyposażenia do potrzeb osób niepełnosprawnych. Z usług społecznych oferowanych w świetlicy, korzystać będą wszyscy mieszkańcy obszaru rewitalizacji, w tym mieszkańcy zdegradowanych budynków mieszkalnych przemysłowych.

III. Baranów Sandomierski

Tytuł projektu: Rozbudowa i przebudowa infrastruktury hali sportowej w Skopaniu oraz Domu Kultury w Skopaniu.

Zakres rzeczowy projektu obejmuje rozbudowę i przebudowę infrastruktury hali sportowej w Skopaniu oraz Domu Kultury w Skopaniu.

W ramach rozbudowy i przebudowy obiektu hali sportowej przewiduje się:

- rozbiórkę części budynku,
- rozbudowę budynku w części południowej z przebudową m.in. na pomieszczenia siłowni, Sali fitness, centrum fizjoterapii,
- wykonanie instalacji wewnętrznych w obiekcie,
- prace termomodernizacyjne budynku,
- zakup i montaż wyposażenia obiektu.

W ramach przebudowy budynku Domu Kultury przewiduje się:

- przebudowę części pomieszczeń obiektu,
- modernizacja Sali widowiskowej i świetlicy/Sali konferencyjnej,
- wykonanie instalacji wewnętrznych w obiekcie,

- wykonanie prac termomodernizacyjnych ścian zewnętrznych i stropodachu.

IV. Gorzyce

Tytuł projektu: Techniczny Ogród – Rewitalizacja centrum Gorzyc – uporządkowanie i zagospodarowanie zdegradowanej przestrzeni publicznej w centrum Osiedla Gorzyce.

Projekt będzie obejmował m.in.:

1) wykonanie odwodnienia terenu dawnej bazy Zakładu Gospodarki Komunalnej, zajezdni autobusowej oraz placu Erazma Mieszczańskiego (wykonanie kompleksowego systemu kanalizacji deszczowej oraz powierzchniowego odprowadzania wód opadowych);

2) Techniczny Ogród – Rewitalizacja centrum Gorzyc – uporządkowanie i zagospodarowanie zdegradowanej przestrzeni publicznej w centrum Osiedla Gorzyce:

- etap I: teren placu handlowego: rozbudowa drogi gminnej nr 100120 R „PLAC TARGOWY” stanowiącej bezpośrednie połączenie z obszarem określonym w etapie II a.

- etap II a: tereny dawnej bazy ZGK oraz tereny przy ul. Porucznika Sarny (zagospodarowanie przestrzeni publicznej na: park miejski, fontanna, las łęgowy, amfiteatr, grillowisko, utwardzenie terenu, elementy małej architektury, budowa sanitariatu ogólnodostępnego, oświetlenie terenu, nasadzenia drzew i krzewów).

W ramach całości przedsięwzięcia przewiduje się rewitalizację gruntów poprzez likwidację: budynków po dawnej bazie Zakładu Gospodarki Komunalnej, likwidację fundamentów po nieistniejących obiektach oraz likwidację nieczynnej podziemnej infrastruktury technicznej (kanalizacji sanitarnej, sieci wodociągowej, kanalizacji deszczowej, sieci energetycznej oraz sieci ciepłowniczej) w celu przywrócenia wskazanym terenom zdolności inwestycyjnej w zakresie tworzenia działalności gospodarczej, funkcji rekreacyjnej i komunikacyjnej.

Techniczny Ogród to uporządkowanie i zagospodarowanie zdegradowanej przestrzeni publicznej w centrum Osiedla Gorzyce poprzez: wykonanie odwodnienia, przebudowę infrastruktury komunikacyjnej, przebudowę chodników, dróg, miejsc postojowych w celu poprawy jakości systemu komunikacyjnego oraz zagospodarowanie istniejących terenów zielonych poprzez wykonanie obiektów małej architektury, ścieżek spacerowych oraz zieleni, w celu nadania funkcji rekreacyjnej. W ramach zwiększenia bezpieczeństwa publicznego planuje się modernizację oświetlenia publicznego i wydzielenie miejsc parkingowych.

3) Zwiększenie bezpieczeństwa publicznego oraz funkcjonalności przestrzeni publicznych, m.in. poprzez budowę, przebudowę, rozbudowę infrastruktury drogowej w tym przebudowę chodników i dróg, modernizację oświetlenia publicznego, wydzielenie miejsc parkingowych, wykonanie kompleksowego systemu monitoringu Osiedla Gorzyce (zapisy zgodne z UCHWAŁĄ NR XXXIX/260/17 RADY GMINY GORZYCE z dnia 28 czerwca 2017 r. zmieniająca uchwałę nr XXXV/230/17 z dnia 31.03.2017 r. w sprawie przyjęcia Gminnego Programu Rewitalizacji dla Gminy Gorzyce zmienioną uchwałą nr XXXVI/247/17 z dnia 21 kwietnia 2017).

V. Partner spoza sektora finansów publicznych wyłoniony w drodze otwartego konkursu

Partner w projekcie, wyłoniony w otwartym naborze partnera spoza sektora finansów publicznych do wspólnej realizacji projektu, wniesie jako potencjał techniczny obiekt zabytkowy, gdzie zostanie utworzona świetlica na potrzeby mieszkańców, która służyć

będzie realizacji działań związanych z aktywizacją mieszkańców zagrożonych wykluczeniem społecznym, w tym wdrożenie projektów „miękkich” finansowanych z EFS w ramach RPO WP 2014–2020.

Zakres rzeczowy projektu:

Remont obiektu zabytkowego wpisanego do rejestru zabytków Województwa Podkarpackiego, położonego na terenie gminy wchodzącej w skład Tarnobrzесьkiego Obszaru Funkcjonalnego na obszarze objętym LPR/GPR, wraz z zakupem niezbędnego sprzętu i wyposażenia, w celu nadania mu nowych funkcji społecznych związanych z utworzeniem świetlicy na potrzeby mieszkańców. Obiekt dostosowany będzie do potrzeb osób niepełnosprawnych.

Zakres prac inwestycyjnych będzie obejmował m.in.:

- Niezbędne prace budowlane w celu dostosowania budynku do użytkowania przez mieszkańców, w tym m.in. prace instalacyjne, elektryczne, sanitarne; wymiana stolarki, źródła ciepła itp. oraz inne prace uzgodnione z Podkarpackim Wojewódzkim Konserwatorem Zabytków – jeżeli zajdzie taka konieczność.
- zakup i montaż niezbędnego wyposażenia.

B.3. Zakres przestrzenny

Tereny gmin Tarnobrzесьkiego Obszaru Funkcjonalnego tj. Tarnobrzeg, Gorzyce, Baranów Sandomierski i Nowa Dęba.

C. Zgodność przedsięwzięcia z zasadami selekcji

C.1. Zgodność z RPO WP 2014-2020

Przedsięwzięcie wpisuje się w założenia Osi Priorytetowej VI Spójność przestrzenna i społeczna. Działanie 6.3 Rewitalizacja przestrzeni regionalnej.

Przedsięwzięcie przyczyni się do realizacji wskaźników produktu przypisanych RPO WP 2014-2020 do Celu szczegółowego: „Ograniczone problemy społeczne na terenach zdegradowanych

C.2 Zgodność ze strategią TOF

Przedsięwzięcie przyczyni się do realizacji celu strategicznego A. Podniesienie poziomu aktywności gospodarczej poprzez uzupełnienie, modernizację i kompleksowe zintegrowanie systemów infrastruktury technicznej oraz wsparcie rozwoju przedsiębiorczości w szczególności kierunku działań A.1. *Zapewnienie warunków technicznych do rozwoju gospodarczego na terenach zdegradowanych*, zapewniając integrację TOF.

Ponadto przedsięwzięcie wpisuje się w realizację celu strategicznego B. Poprawa, jakości życia poprzez włączenie społeczne oraz rozwój usług publicznych w sferze kultury w realizację kierunku działań B.1 Zapewnienie warunków sprzyjających aktywizacji zawodowej na terenach TOF.

Jednocześnie przedsięwzięcie realizuje kierunek działań B2 Zapewnienie dostępu do zatrudnienia osobom poszukującym pracy i nieaktywnym zawodowo.

C.3 Wymiar zintegrowany

Zintegrowany charakter projektu wyraża się tym, że jest on jednym z szeregu przedsięwzięć

planowanych do realizacji w najbliższych latach zmierzający do kompleksowej rewitalizacji Tarnobrzieskiego Obszaru Funkcjonalnego.

Realizacja projektu pozwoli na zagospodarowanie zdegradowanych, przemysłowych przestrzeni publicznych na cele społeczne oraz gospodarcze, uporządkowanie i poprawę estetyki terenów rewitalizowanych. Poprawa funkcjonalności i stanu technicznego wpłynie na poziom bezpieczeństwa publicznego. Dodatkowo zrealizowanie zakresu rzeczowego projektu na wyznaczonym obszarze rewitalizacji uzupełni istniejącą już zabudowę publiczną o nowe obiekty z uwzględnieniem celów gospodarczych, społecznych, kulturalnych i rekreacyjnych.

Celami szczegółowymi projektu są ;

- zmniejszenie poziomu bezrobocia na terenie TOF,
- aktywizacja obszaru przeżywającego problemy strukturalne wywołane upadkiem głównych pracodawców w regionie zatrudniających 20 tys. osób,
- wzrost aktywności gospodarczej mieszkańców poprzez działania PUP, MOPR i Tarnobrzieskiej Agencji Rozwoju Regionalnego zmierzające do wsparcia zatrudnienia, samozatrudnienia i przeciwdziałanie wykluczeniu społecznemu,
- wzrost konkurencyjności regionu poprzez ulokowanie przedsiębiorstw na zrewitalizowanych obszarach przemysłowych TOF,
- wzmocnienie pozycji miasta Tarnobrzega jako bieguna rozwoju,
- poprawa stanu środowiska przez budowę kanalizacji sanitarnej w obszarze jeziora tarnobrzieskiego zapobiegającej przedostawaniu się zanieczyszczeń do wód jeziora.

Projekt zakłada realizację kompleksowych działań zapewniających przeciwdziałanie występującym na terenie TOF problemom społecznym związanym ze zubożeniem i niską aktywnością gospodarczą. W ramach przedsięwzięcia zaplanowano realizację szeregu działań zmierzających do ożywienia gospodarczego zdegradowanych terenów Tarnobrzega, Nowej Dęby, Baranowa Sandomierskiego i Gorzyc przez nadanie im nowych funkcji gospodarczych, społecznych i rekreacyjnych poprzez budowę, rozbudowę bądź przebudowę niezbędnej infrastruktury m.in.: dróg, kanalizacji, oświetlenia umożliwiającej prowadzenie działalności na tych obszarach. Zakłada się równocześnie wsparcie osób zagrożonych wykluczeniem i bezrobotnych przez udzielanie dotacji, pożyczek, organizacji staży oraz aktywizację zawodową w ramach dwóch projektów komplementarnych realizowanych przez Tarnobrzeską Agencję Rozwoju Regionalnego SA i Powiatowy Urząd Pracy.

W ramach projektu przewiduje się również rewitalizację fizyczną i przestrzenną obszaru w strefie przemysłowej Tarnobrzega poprzez budowę niezbędnej infrastruktury umożliwiającej ponowne prowadzenie na zdegradowanym obszarze działalności gospodarczej w zakresie usług: gastronomicznych, rekreacyjnych, sportowych. Usługi te mogą być prowadzone nad Jeziorem Tarnobrzeskim ze względu na możliwości jakie stworzono w tym miejscu, po zalaniu wyrobiska posiarkowego wodą. Akwen przyciąga w sezonie wielu amatorów żeglarskiego, windsurfingu, nurkowania oraz plażowania. Obserwuje się z roku na rok znaczny wzrost ilości osób korzystających ze zbiornika z terenu gmin TOFu tj.: Tarnobrzega, Nowej Dęby, Baranowa Sandomierskiego, Gorzyc, Grębowa oraz innych miejscowości z ościennych województw i z turystów z innych regionów kraju. Ilość osób, która korzystała w sezonie z jeziora w ciągu ostatnich trzech lat na podstawie sprzedanych miejsc parkingowych wyniosła:

2015 - 300 tys.

2016 - 350 tys.

2017 - 400 tys.

Z uwagi na powyższe występuje na tym obszarze duże zapotrzebowanie na usługi związane z w/w działalnością usługową, która sprzyjać będzie powstawaniu nowych miejsc pracy.

Wszystkie objęte projektem tereny wymagają rewitalizacji. W przypadku Gminy Tarnobrzeg prowadzona od około 20 lat rekultywacja terenów poeksploatacyjnych po odkrywkowej eksploatacji siarki doprowadziła do przeobrażenia wyrobiska górniczego w Jezioro Tarnobrzescie. Kopalnia w ramach prowadzonej rekultywacji zlikwidowała istniejące obiekty i urządzenia służące do urabiania i przeróbki siarki, przygotowała wstępnie w zakresie bazowym tereny pod przyszłą ich nową rekreacyjną funkcję. W ramach przeprowadzonych przez kopalnię prac pozostawiono tymczasowe drogi technologiczne w większości gruntowe z nawierzchnią z płyt żelbetowych. Przygotowano tereny pod ślipy i plaże, profilując wstępnie zbocza i skarpy. Zadaniem Kopalni prowadzącej rekultywację nie było zagospodarowanie terenów przyległych pod przyszłą infrastrukturę rekreacyjną, a jedynie wykonanie rekultywacji technicznej i ekologicznej polegającej na bazowym ukształtowaniu terenu i obsianiu mieszkanką traw, w celu nadania im nowych funkcji i zabezpieczeniu przed erozją powierzchniową. Mając na uwadze brak dogodnych rozwiązań komunikacyjnych, uzbrojenia terenu w media, wodę, kanalizację, infrastrukturę rekreacyjną, sportową i pozostałych elementami zagospodarowania terenu nie jest możliwe zakończenie rewitalizacji obszaru przemysłu siarkowego i rozwoju przemysłu turystyczno-rekreacyjnego. Budowa zaplanowanej infrastruktury jest niezbędna, aby nadać zdegradowanym terenom nowe funkcje, w celu wykorzystywania tych obszarów do prowadzenia działalności gospodarczej, rekreacyjnej, a także przyczynić się do osiągnięcia zaplanowanych efektów społecznych w postaci zmniejszenia liczby bezrobotnych, aktywizacji społecznej osób zagrożonych wykluczeniem czy integracji mieszkańców Obszaru Funkcjonalnego.

Potrzeba zagospodarowania terenów poprzemysłowych, w celu nadania im nowych funkcji oraz stworzenia warunków do prowadzenia działalności gospodarczej, usługowej i rekreacyjnej została zaznaczona w poprzedniej perspektywie finansowej UE w „*Programie rewitalizacji miasta Tarnobrzega na lata 2007-2013*” obszar ten został uznany za zdegradowany i wymagający rewitalizacji, a zadanie związane z jego zagospodarowaniem zostało uznane jako strategiczne. Również w Lokalnym Programie Rewitalizacji Miasta Tarnobrzega na lata 2016-2023, Strategii TOF oraz Strategii rozwoju Tarnobrzega na lata 2014-2020 realizacja w/w zadania ma charakter strategiczny do rozwoju miasta jak i obszaru funkcjonalnego.

Zakres rzeczowy Gminy Tarnobrzeg zlokalizowany w podobszarze rewitalizacji *Jezioro* zgodnie z LPR Miasta Tarnobrzega 2016-2023 i wpisuje się w CT 9 *Promowanie włączenia społecznego, walka z ubóstwem i wszelką dyskryminacją*

Projekt jest bezpośrednio powiązany z projektem Tarnobrzesckiej Agencji Rozwoju Regionalnego S.A. pn.: „*Wsparcie przedsiębiorczości na rewitalizowanym obszarze gmin: Tarnobrzega, Nowej Dęby, Baranowa Sandomierskiego i Gorzyc*”, które planowane jest do realizacji w ramach RPO WP 2014-2020, Oś Priorytetowa VII Regionalny rynek pracy, Działanie 7.3 Wsparcie rozwoju przedsiębiorczości- konkurs dedykowany dla MOF. Celem projektu zgodnie jest udzielenie bezzwrotnych dotacji wraz ze wsparciem pomostowym osobom rozpoczynającym działalność gospodarczą. Preferowanym obszarem rozwoju działalności gospodarczej będą tereny wokół Jeziora Tarnobrzesckiego.

Zadanie Gminy Tarnobrzeg jest powiązane z projektem Powiatowego Urzędu Pracy pn. „*Aktywizacja zawodowa mieszkańców rewitalizowanych obszarów Tarnobrzega, Nowej Dęby, Baranowa Sandomierskiego i Gorzyc*”, które przygotowywane jest do realizacji w ramach RPO WP 2014-2020, Oś Priorytetowa VII Regionalny rynek pracy, Działanie 7.1 Poprawa sytuacji osób na rynku pracy- konkurs dedykowany dla MOF.

Projekt zakłada m.in.: działania na rzecz osób bezrobotnych z obszarów rewitalizacji obejmujące m.in.: szkolenia, staże, zatrudnienie subsydiowane lub wyposażenie stanowiska pracy, preferowane będą zrewitalizowane tereny wokół Jeziora.

Zakres rzeczowy planowany na zdegradowanym terenie Gminy Gorzyce ma za zadanie stworzenie dogodnych warunków do rozwijania na nim działalności gospodarczej. Jest to teren zlokalizowany w centrum miejscowości, gdzie występuje skupisko punktów usługowych. Dzięki realizacji zakresu rzeczowego możliwe będzie stworzenie dogodnych warunków do rozwoju podmiotów gospodarczych poprzez zapewnienie dojazdu, miejsc parkingowych i oświetlenia terenu.

Zakres rzeczowy projektu Gminy Nowa Dęba obejmuje zagospodarowanie terenów wokół budynku, który został utworzony wraz z rozwijającymi się Zakładami Metalowymi Dezamet w Nowej Dębie i stanowił hotel pracowniczy dla osób pracujących na terenie zakładów. Budynek ten zamieszkują głównie osoby wykluczone społecznie lub zagrożone wykluczeniem – podopieczni Miejsko-Gminnego Ośrodka Pomocy Społecznej w Nowej Dębie (MGOPS). W ramach projektu finansowanego z EFS przewidziane będą działania skierowane do grupy osób zamieszkujących te obiekty, w celu aktywizacji społecznej i zawodowej tych osób mającej na celu przeciwdziałanie wykluczeniu społecznemu.

Budynek przy ul. Kościuszki 110 zostanie dostosowany m.in. do potrzeb prowadzenia działalności usługowej, która nie będzie oddziaływać na środowisko, zgodnie z Rozporządzeniem Rady Ministrów z dnia 9 listopada 2010 roku (Dz. U. 2010 nr 213 poz. 1397) w sprawie przedsięwzięć mogących znacząco oddziaływać na środowisko. Po przeprowadzeniu ww. prac w obiekcie będzie prowadzona działalność gospodarcza. Adaptacja części powierzchni w budynku, w której będzie prowadzona działalność gospodarcza przyczyni się do zmniejszania problemów związanych z niskim poziomem przedsiębiorczości, a tym samym ograniczania poziomu bezrobocia.

Zakres rzeczowy partnera wyłonionego w otwartym naborze partnera spoza sektora finansów publicznych do wspólnej realizacji projektu obejmuje przeprowadzenie prac budowlanych i adaptacyjnych obiektu zabytkowego, w wyniku których zostanie stworzona odpowiednia przestrzeń do funkcjonowania świetlic, w których prowadzone będą działania służące aktywizacji mieszkańców, pobudzania ich przedsiębiorczości, zmniejszania poziomu bezrobocia (w ramach projektów współfinansowanych z EFS) oraz szeroki wachlarz zajęć o charakterze edukacyjnym, społecznym, kulturalnym i rozrywkowym na obszarze rewitalizacji.

Powierzchnia świetlic oprócz typowej działalności, będzie również wykorzystywana podczas wszystkich prowadzonych szkoleń, spotkań, warsztatów oraz innych form wsparcia w ramach projektów „miękkich” realizowanych przez Gminy TOF-u, Ośrodka Pomocy Społecznej, Powiatowy Urząd Pracy w Tarnobrzegu, Tarnobrzeską Agencję Rozwoju Regionalnego czy organizacje pozarządowe działające w regionie. Ponadto świetlice będą prowadzone przez OPS jako miejsce socjoterapeutyczne dla mieszkańców.

Działania planowane na terenie gmin wpisują się w sposób bezpośredni w cel projektu jakim jest ograniczenie problemów społecznych i gospodarczych na terenach zdegradowanych Gmin Obszaru Funkcjonalnego poprzez zagospodarowanie terenów przeznaczonych do prowadzenia i rozwijania działalności gospodarczej. Ponadto przewidziane działania wpisują się w główny cel projektu poprzez działania na rzecz osób zagrożonych wykluczeniem społecznym.

Powyższe kompleksowe działania rewitalizacyjne Gmin Partnerskich wpływać będą na poprawę spójności społecznej i terytorialnej województwa oraz przyczynią się do przeciwdziałania pogłębiającemu się zróżnicowaniu przestrzennemu województwa, a także ograniczeniu wykluczenia społecznego obszarów rewitalizowanych.

D. Lider przedsięwzięcia
Gmina Tarnobrzeg
E. Partnerzy w przedsięwzięciu
Gmina Nowa Dęba, Gmina Baranów Sandomierski, Gmina Gorzyce, Partner spoza sektora finansów publicznych wyłoniony w drodze otwartego konkursu
F. Finansowanie przedsięwzięcia
F.1 Źródło finansowania
Oś priorytetowa RPO VI Spójność przestrzenna i społeczna. Działanie 6.3 Rewitalizacja przestrzeni regionalnej.
F.2 Tryb wyboru
Tryb konkursów dedykowanych w znacznym stopniu przyczyni się do realizacji celów szczegółowych wskazanych w RPO WP oraz przypisanego wskaźnika produktu. Ponadto, przede wszystkim w takim przypadku możliwe jest stworzenie spójnego systemu o określonych standardach.
F.3 Wartość ogółem
Szacunkowa wartość: ok. 20 850 000,00 zł
F.4 Wartość dofinansowania
10 000 000,00 zł
G Okres realizacji przedsięwzięcia
2018-2020

A. Tytuł przedsięwzięcia
Integracja społeczna na rzecz aktywizacji zawodowej na rewitalizowanych obszarach gmin Tarnobrzесьkiego Obszaru Funkcjonalnego
B. Opis przedsięwzięcia
B.1. Cel
Celem działań jest zapobieganie wykluczeniu społecznemu poprzez wsparcie osób wykluczonych lub zagrożonych wykluczeniem z terenów TOF

B.2 Zakres rzeczowy

Wsparciem zostanie objętych 210 osób zagrożonych wykluczeniem społecznym, w tym:

Gmina Tarnobrzeg 110 osób

Gmina Nowa Dęba 25 osób

Gmina Baranów Sandomierski 25 osób

Gmina Gorzyce 25 osób

Zaplanowano działania wspólne dla wszystkich osób objętych projektem oraz działania adresowane do poszczególnych grup docelowych.

Działania wspólne:

Indywidualne i grupowe poradnictwo specjalistyczne (psychologiczne, prawne, doradztwo zawodowe):

Warsztaty prowadzenia gospodarstwa domowego (gospodarowania budżetem, zdrowego odżywiania się, rolę aktywnego spędzania czasu) :

Trening kompetencji interpersonalnych:

Sfinansowanie zatrudnienia konsultanta ds. Osób Niepełnosprawnych:

Udział w imprezach kulturalnych organizowanych przez Tarnobrzesci Dom Kultury – bezkosztowo.

Kurs komputerowy dla uczestników w zakresie podstawowym (ze szczególnym uwzględnieniem umiejętności poszukiwania pracy, przygotowywania aplikacji dla pracodawców):

Organizacja cyklu 3 spotkań podsumowujących etapy realizacji projektu nad Jeziorem Tarnobrzescim w każdym roku realizacji projektu po jednym:

Dla poszczególnych grup docelowych przewidziano:

Rodziny z dziećmi, w tym rodziny zagrożone wykluczeniem społecznym bądź wykluczone – 120 osób

Zapewnienie opieki nad dziećmi osób objętych projektem na czas uczestnictwa członka rodziny w działaniach projektu poprzez zajęcia organizowane nad Jeziorem Tarnobrzescim:

Trening umiejętności rodzicielskich:

Rodziny osób niepełnosprawnych, zamieszkujące wspólne gospodarstwo domowe – 45 osób,
Zatrudnienie asystentów osoby niepełnosprawnej na czas uczestnictwa członka rodziny w działaniach projektu: 3 etaty

Kurs z zakresu właściwej opieki nad osobą niepełnosprawną:

Osoby starsze (50+)– 45 osób

Zorganizowanie zajęć rehabilitacyjnych (szkolenie oraz 6-miesięczna kontynuacja) nad Jeziorem Tarnobrzescim:

B.3 Zakres przestrzenny
Gmina Tarnobrzeg, Gmina Nowa Dęba, Gmina Baranów Sandomierski, Gmina Gorzyce.
C. Zgodność przedsięwzięcia z zasadami selekcji
C.1. Zgodność z RPO WP 2014-2020
Przedsięwzięcie wpisuje się w założenia Osi Priorytetowej VIII Integracja społeczna Działanie 8.2 - Aktywna integracja osób zagrożonych ubóstwem lub wykluczeniem społecznym prowadzona przez ośrodki pomocy społecznej/powiatowe centra pomocy rodzinie
C.2 Zgodność ze strategią TOF
Przedsięwzięcie przyczyni się do realizacji celu strategicznego B. Poprawa, jakości życia poprzez włączenie społeczne oraz rozwój usług publicznych w sferze kultury w szczególności kierunku działań B.1 Zapewnienie warunków sprzyjających aktywizacji zawodowej na terenach TOF, zapewniając integrację TOFTOF. Jednocześnie przedsięwzięcie realizuje kierunek działań B2 Zapewnienie dostępu do zatrudnienia osobom poszukującym pracy i nieaktywnym zawodowo
C.3 Wymiar zintegrowany
Projekt zawiera szereg powiązanych ze sobą i wzajemnie się uzupełniających działań, m.in. poradnictwo doradcy zawodowego, kurs komputerowy, kurs umiejętności interpersonalnych i inne, które pozwolą na pobudzenie do działania osób zagrożonych wykluczeniem społecznym lub wykluczonych, które do tej pory miały niewielkie szanse na podjęcie zatrudnienia. Zintegrowanie działań zakłada podnoszenie kompetencji życiowych oraz motywowanie do aktywności społecznej i zawodowej, osoby objęte pomocą będą miały możliwość dalszego rozwoju oraz powrotu na rynek pracy poprzez działania realizowane przez Powiatowy Urząd Pracy (aktywizacja zawodowa) oraz Tarnobrzeską Agencję Rozwoju Regionalnego (wsparcie zatrudnienia i samozatrudnienia). Ponadto inwestycje zaplanowane w ramach PI 9.2, które pojawią się w miejscu szczątków byłych miejsc pracy, zagospodarowanie tych terenów dadzą ludziom możliwość realnej poprawy swojej sytuacji bytowej. Należy zauważyć, że jedynie realizacja wszystkich elementów przedsięwzięcia zintegrowanego, czyli 6 komplementarnych projektów, służyć będzie kompleksowej rewitalizacji społecznej, fizycznej, gospodarczej, środowiskowej i przestrzennej na terenie gmin tworzących obszar funkcjonalny, w celu zmniejszenia poziomu bezrobocia i redukcji wykluczenia społecznego, a także uruchomienia procesu odnowy zdegradowanych przez przemysł obszarów.
D. Lider przedsięwzięcia
Miejski Ośrodek Pomocy Rodzinie w Tarnobrzegu

E. Partnerzy w przedsięwzięciu
Ośrodki Pomocy Społecznej w Gminach Nowa Dęba, Baranów Sandomierski, Gorzyce
F. Finansowanie przedsięwzięcia
F.1 Źródło finansowania
Oś priorytetowa RPO: VIII Integracja Społeczna, Działanie 8.2 - Aktywna integracja osób zagrożonych ubóstwem lub wykluczeniem społecznym prowadzona przez ośrodki pomocy społecznej/powiatowe centra pomocy.
F.2 Tryb wyboru
Tryb konkursu dedykowanego w znacznym stopniu przyczyni się do realizacji celów szczegółowych wskazanych w RPO WP oraz przypisanego wskaźnika produktu. Ponadto, przede wszystkim w takim przypadku możliwe jest stworzenie spójnego systemu o określonych standardach,
F.3 Wartość ogółem
1 764 706,00zł
F.4 Wartość dofinansowania
1 500 000,10 zł
G Okres realizacji przedsięwzięcia
2017-2020

A. Tytuł przedsięwzięcia
Organizacja czasu wolnego interesariuszy rewitalizacji na terenie Gminy Nowa Dęba poprzez utworzenie świetlicy.
B. Opis przedsięwzięcia
B.1. Cel
Zwiększenie pomocy w opiece i wychowaniu dzieci w placówkach wsparcia dziennego poprzez stworzenie nowej placówki wsparcia dziennego jakim jest świetlica.
B.2 Zakres rzeczowy
Zakres rzeczowy projektu obejmuje stworzenie nowej placówki – świetlicy, która będzie funkcjonować zgodnie z ustawą o wspieraniu rodziny i pieczy zastępczej i spełniającej wymagania dokumentacji konkursowej dla działania 8.4 RPO WP. Przygotowanie pomieszczeń świetlicy pod względem budowlanym, będzie realizowane w ramach realizowanego projektu pn. „Rewitalizacja zdegradowanych obszarów Gmin Tarnobrzega, Nowej Dęby, Baranowa Sandomierskiego i Gorzyc”, działanie 6.3.

W ramach niemniejszego planuje się zatrudnienie niezbędnego personelu, z wymaganymi uprawnieniami celem prowadzenia szerokiego wachlarzu zajęć o charakterze edukacyjnym, kulturalnym, artystycznym, plastycznym, rozrywkowym, sportowo-rekreacyjnym na obszarze rewitalizacji i skierowanych do dzieci i młodzieży zgodnie z wymaganiami co do grupy docelowej, określonej w dokumentacji technicznej dla działania 8.4 RPO WP.

Placówka wsparcia dziennego prowadzona w formie opiekuńczej zapewnić będzie dziecku:

- 1) opiekę i wychowanie;
- 2) pomoc w nauce;
- 3) organizację czasu wolnego, zabawę i zajęcia sportowe oraz rozwój zainteresowań.

Oprócz zatrudnienia, zostanie w ramach projektu zakupione niezbędne wyposażenie celem prawidłowego funkcjonowania, jak również będą ponoszone wydatki w związku jej funkcjonowaniem.

Projekt jest wieloletni, tzn. planuje się go do corocznej realizacji od 2020 roku do 2023 roku. Podana szacunkowa wartość projektu jest wartością realizacji projektu w całym tym okresie.

B.3 Zakres przestrzenny

Tereny gmin Tarnobrzieskiego Obszaru Funkcjonalnego tj. gminy Nowa Dęba.

C. Zgodność przedsięwzięcia z zasadami selekcji

C.1. Zgodność z RPO WP 2014-2020 (i innymi programami)

Przedsięwzięcie wpisuje się w założenia Osi Priorytetowej VIII Integracja Społeczna. Działanie 8.4 Poprawa dostępu do usług wsparcia i pieczy zastępczej

Przedsięwzięcie przyczyni się do realizacji wskaźników produktu przypisanych RPO WP 2014-2020 do Celu szczegółowego: „zwiększenie dostępności usług społecznych w szczególności usług środowiskowych, opiekuńczych oraz usług wsparcia rodziny i pieczy zastępczej dla osób zagrożonych ubóstwem lub wykluczeniem społecznym”

C.2 Zgodność ze strategią TOF

Przedsięwzięcie przyczyni się do realizacji celu strategicznego nr B. Poprawa, jakości życia poprzez włączenie społeczne oraz rozwój usług publicznych w sferze kultury w realizację kierunku działań B.1 Zapewnienie warunków sprzyjających integracji społecznej osób zagrożonych wykluczeniem społecznym na terenach TOF.

C.3 Wymiar zintegrowany

Projekt zawiera szereg powiązanych ze sobą i wzajemnie się uzupełniających działań w zakresie realizowanych przedsięwzięć świetlicowych, zapewniając dzieciom i młodzieży opiekę i wychowanie, pomoc w nauce, organizację czasu wolnego, zabawę i zajęcia sportowe oraz rozwój zainteresowań, które pozwolą na pobudzenie do działania osób zagrożonych wykluczeniem społecznym lub wykluczonych.

Zintegrowanie działań zakłada zwiększenie dostępności usług społecznych w szczególności usług środowiskowych, opiekuńczych oraz usług wsparcia rodziny i pieczy zastępczej dla osób zagrożonych ubóstwem lub wykluczeniem społecznym.

D. Lider przedsięwzięcia

Gmina Nowa Dęba

E. Partnerzy w przedsięwzięciu

Dopuszczalny Partner spoza sektora finansów publicznych wyłoniony w drodze otwartego

konkursu
F. Finansowanie przedsięwzięcia
F.1 Źródło finansowania
Oś priorytetowa RPO VIII Integracja Społeczna. Działanie 8.4 Poprawa dostępu do usług wsparcia i pieczy zastępczej Lub Środki Ministerstwa Rodziny, Pracy i Polityki Społecznej (Program Fundusz Inicjatyw Obywatelskich na lata 2014–2020, priorytet 2. Aktywne społeczeństwo), budżet gminy, środki prywatne, środki NGO, podmiotów gospodarczych
F.2 Tryb wyboru
Tryb konkursów dedykowanych w znacznym stopniu przyczyni się do realizacji celów szczegółowych wskazanych w RPO WP oraz przypisanego wskaźnika produktu. Ponadto, przede wszystkim w takim przypadku możliwe jest stworzenie spójnego systemu o określonych standardach. Lub Konkursy w ramach FIO, środki własne
F.3 Wartość ogółem
Szacunkowa wartość 500 000,00
F.4 Wartość dofinansowania
465 000,00
G Okres realizacji przedsięwzięcia
2020-2023

A. Tytuł przedsięwzięcia
Aktywizacja zawodowa mieszkańców rewitalizowanych obszarów Tarnobrzega, Nowej Dęby, Baranowa Sandomierskiego, i Gorzyc.
B. Opis przedsięwzięcia
B.1. Cel
Celem działań jest wsparcie w kierunku zapewnienia dostępu do zatrudnienia osobom poszukującym pracy i nieaktywnym zawodowo z terenów TOF. Podjęcie pracy spełniającej kryteria opisane w Wytocznych w zakresie realizacji przedsięwzięć z udziałem środków Europejskiego Funduszu Społecznego w obszarze rynku pracy na lata 2014-2020 przez określony w dokumentacji konkursowej odsetek uczestników projektu w wyniku działań aktywizacyjnych skierowanych do 36 osób, a skutkujących podniesieniem poziomu aktywności zawodowej/zdobyciem umiejętności i doświadczenia w miejscu pracy, adekwatnego do potrzeb rynku pracy przez uczestników.
B.2 Zakres rzeczowy
Kompleksowa aktywizacja zawodowa bezrobotnych mieszkańców Gmin objętych procesem rewitalizacji spełniających kryteria grupy docelowej, poprzez m.in. następujące działania w projekcie: 1. Sporządzenie/aktualizacja Indywidualnego Planu Działania dla 36 osób bezrobotnych. 2. Pośrednictwo pracy dla 36 osób.

3. Staże dla 36 osób, w tym 20 sześciomiesięcznych, 16 trzymiesięcznych.
4. Zatrudnienie w ramach prac interwencyjnych (po trzymiesięcznym stażu) – 11 osób.
5. Wyposażenie/doposażenie stanowiska pracy (zatrudnienie po trzymiesięcznym stażu na wyposażonym stanowisku pracy) - 5 osób.
6. Wsparcie towarzyszące:
 - a) Refundacja kosztów opieki nad dzieckiem do lat 6 podczas trwania stażu dla 12 rodziców (1/3 grupy docelowej).
 - b) Zwrot kosztów przejazdu na staże dla połowy grupy docelowej (18 osób).

B.3 Zakres przestrzenny

Gmina Tarnobrzeg,
Gmina Nowa Dęba,
Gmina Baranów Sandomierski,
Gmina Gorzyce.

C. Zgodność przedsięwzięcia z zasadami selekcji

C.1. Zgodność z RPO WP 2014-2020

Przedsięwzięcie wpisuje się w założenia Osi priorytetowej VII Regionalny rynek pracy, Regionalny Program Operacyjny Województwa Podkarpackiego na lata 2014-2020 Priorytet inwestycyjny i Dostęp do zatrudnienia dla osób poszukujących pracy i osób biernych zawodowo, w tym długotrwale bezrobotnych oraz oddalonych od rynku pracy, także poprzez lokalne inicjatywy na rzecz zatrudnienia oraz wspieranie mobilności pracowników - Europejski Fundusz Społeczny

DZIAŁANIE 7.1 – POPRAWA SYTUACJI OSÓB BEZROBOTNYCH NA RYNKU PRACY

C.2 Zgodność ze strategią TOF

Przedsięwzięcie jest jednym z narzędzi realizacji *Strategii Zintegrowanych Inwestycji Terytorialnych Tarnobrzесьkiego Obszaru Funkcjonalnego na lata 2014-2020* – celu strategicznego B: „Poprawa jakości życia poprzez integrację i aktywizację zawodową, włączenie społeczne oraz rozwój usług publicznych” w szczególności kierunku działań B2:” „Aktywizacja zawodowa w kierunku zapewnienia dostępu do zatrudnienia osobom poszukującym pracy i nieaktywnym zawodowo”.

C.3 Wymiar zintegrowany

Projekt Powiatowego Urzędu Pracy jest częścią kompleksu projektów, których celem jest ograniczenie występujących na obszarze MOF Tarnobrzeg problemów społecznych związanych m.in. zubożeniem społeczeństwa, bezrobociem i niską aktywnością gospodarczą. Podstawowe filary zintegrowanego przedsięwzięcia to: lokalny system opieki społecznej, Tarnobrzесьka Agencja Rozwoju Regionalnego, JST: Tarnobrzeg, Nowa Dęba, Baranów Sandomierski i Gorzyce oraz Powiatowy Urząd Pracy. Wartością dodaną projektu jest zacieśnienie współpracy pomiędzy instytucjami rynku pracy i jego otoczeniem. Kompleksowość wsparcia projektów współfinansowanych z EFS w ramach wiązki projektów jest odpowiedzią na problemy w społeczności lokalnej i polega na wzajemnym dopełnianiu się działań zgodnie z zakresem kompetencji poszczególnych instytucji: integracja społeczna (MOPR), aktywizacja zawodowa (PUP), pobudzenie przedsiębiorczości (TARR) zapewnienie niezbędnej infrastruktury (JST). Wspólne zaplanowanie ścieżek wsparcia dla mieszkańców tarnobrzесьkiego MOF znacznie podniesie skuteczność podejmowanych działań. Dzięki synergicznemu podejściu do problemów społeczności

lokalnej istnieje większa szansa na włączenie społeczne osób z terenów gmin objętych programami rewitalizacji, aktywizację zawodową bezrobotnych oraz rozwój aktywności gospodarczej wśród mieszkańców. Niezbędnym elementem zapewniającym realizację projektów współfinansowanych z EFS jest rewitalizacja przestrzeni i gospodarki zapisana jako zagospodarowanie zdegradowanych terenów w ramach projektów współfinansowanych z EFRR wymienionych w Lokalnych/Gminnych Programach Rewitalizacji skutkujące lokowaniem się nowych inwestorów na terenie gmin tworzących obszar funkcjonalny, a tym samym ożywieniem gospodarczym regionu i tworzeniem warunków do powstania nowych miejsc pracy.

D. Lider przedsięwzięcia

Powiatowy Urząd Pracy w Tarnobrzegu

E. Partnerzy w przedsięwzięciu

Nie dotyczy

F. Finansowanie przedsięwzięcia

F.1 Źródło finansowania

EFS (RPO WP 2014-2020)

F.2 Tryb wyboru

Konkurs dedykowany, dla beneficjentów realizujących projekty dla ostatecznych odbiorców z terenów MOF: Krosno, Dębica - Ropczyce, Przemyśl, Mielec, Tarnobrzeg, Jarosław, Przeworsk, Sanok, Lesko, Stalowa Wola w zakresie VII osi priorytetowej Regionalnego Programu Operacyjnego Województwa Podkarpackiego na lata 2014 - 2020 – Regionalny rynek pracy.

F.3 Wartość ogółem

587 790,00 zł.

F.4 Wartość dofinansowania

544 250,00 zł

G Okres realizacji przedsięwzięcia

01.01.2021 r. – 31.03.2023 r.

A. Tytuł przedsięwzięcia

Wsparcie przedsiębiorczości na rewitalizowanym obszarze gmin: Tarnobrzega, Nowej Dęby, Baranowa Sandomierskiego i Gorzyc

B. Opis przedsięwzięcia

B.1. Cel

Cel główny projektu: Wzrost poziomu przedsiębiorczości i aktywności zawodowej osób bezrobotnych i/lub biernych zawodowo, nieposiadających zatrudnienia w wieku powyżej 29

roku życia zamieszkujących na obszarze województwa podkarpackiego, na terenie gmin: Tarnobrzeg, Nowa Dęba, Baranów Sandomierski, Gorzyce oraz utworzenie 60 nowych miejsc pracy w województwie podkarpackim do końca 2022 r.

Projekt przyczyni się do osiągnięcia celu szczegółowego RPO WP poprzez:

- 1) łagodzenie problemów regionalnego rynku pracy przez zwiększenie liczby nowopowstałych firm na terenie województwa podkarpackiego, a w szczególności na terenie rewitalizowanym w gminach: Tarnobrzeg, Nowa Dęba, Gorzyce, Baranów Sandomierski i podniesienie poziomu aktywności zawodowej wśród osób nieposiadających zatrudnienia,
- 2) promowanie i rozwój przedsiębiorczości społeczności lokalnej,
- 3) utworzenie co najmniej 50 nowych firm w województwie podkarpackim co wpłynie na poprawę sytuacji ekonomicznej i społecznej regionu oraz długofalowego tworzenia nowych miejsc pracy dzięki powstałym firmom.

Efektom końcowym projektu - powstanie co najmniej 60 nowych miejsc pracy na terenie województwa podkarpackiego (50 samozatrudnienie i 10 zatrudnieni pracownicy przez powstałe firmy).

Ponadto projekt wpłynie na zmniejszenie bezrobocia, wzrost aktywności zawodowej na terenach rewitalizowanych oraz zakładania przez nich działalności pozarolniczych, a w efekcie przechodzenie z ubezpieczenia społecznego rolników (KRUS) do ogólnego systemu ubezpieczeń (ZUS).

B.2 Zakres rzeczowy

Planuje się utworzenie 50 firm. Profil ich działania to m.in. działalność usługowa, gastronomiczna, rekreacyjna, hotelarska, zdrowotna, usługi wynajmu sprzętu itp., agroturystyka, usługi aktywizujące, działalność wytwórcza – rękodzieło, meble, pamiątki itp.

W ramach planowanego projektu planuje się następujące formy wsparcia:

1. Udzielenie wsparcia szkoleniowo – doradczego:
 - Szkolenia z zakresu zakładania i prowadzenia działalności gospodarczej w wymiarze 24 godzin
 - Doradztwo przed założeniem działalności gospodarczej 6 h/Uczestnika projektu
2. Udzielenie wsparcia w postaci dotacji:
 - Udzielenie 50 dotacji bezzwrotnych wypłaconych wg stawki jednostkowej w maksymalnej wysokości 24 000,00 zł
 - Udzielenie finansowego wsparcia pomostowego wypłacanego w miesięcznych transzach w wysokości 2200,00 zł przez okres 12 miesięcy od momentu zarejestrowania działalności gospodarczej.

Grupą docelową projektu będzie 60 osób (Kobiet i Mężczyzn) w wieku powyżej 29 roku życia zamieszkujących na terenie województwa podkarpackiego na rewitalizowanym obszarze gmin: Tarnobrzeg, Nowa Dęba, Baranów Sandomierski, Gorzyce, które nie posiadały zarejestrowanej działalności gospodarczej w okresie 12 miesięcy poprzedzających dzień przystąpienia do projektu i należą do następujących grup: bezrobotne lub biernie zawodowo.

W projekcie przewidziano koszty pośrednie na zarządzanie projektem na poziomie 15% kosztów bezpośrednich.

B.3 Zakres przestrzenny

Gmina Tarnobrzeg,

Gmina Nowa Dęba,
Gmina Baranów Sandomierski,
Gmina Gorzyce.

C. Zgodność przedsięwzięcia z zasadami selekcji

C.1. Zgodność z RPO WP 2014-2020

Przedsięwzięcie wpisuje się w założenia Osi Priorytetowej VII Regionalny rynek pracy Działanie 7.3 Wsparcie rozwoju przedsiębiorczości.
Przedsięwzięcie przyczyni się do realizacji wskaźników produktu przypisanych RPO WP 2014-2020 oraz do realizacji celu szczegółowego: Zwiększenie liczby nowo utworzonych, trwałych mikroprzedsiębiorstw.

C.2 Zgodność ze strategią TOF

Przedsięwzięcie przyczyni się do realizacji celu strategicznego:

A. Podniesienie poziomu aktywności gospodarczej poprzez uzupełnienie, modernizację i kompleksowe zintegrowanie systemów infrastruktury technicznej oraz wsparcie rozwoju przedsiębiorczości a w szczególności kierunku działań A.2 Stworzenie warunków ułatwiających podejmowanie i rozwój działalności gospodarczej na terenie TOF, zapewniając integrację TOF.

Jednocześnie przedsięwzięcie realizuje kierunek działań B.2 Zapewnienie dostępu do zatrudnienia osobom poszukującym pracy i nieaktywnym zawodowo

C.3 Wymiar zintegrowany

Zintegrowany charakter projektu przejawia się tym, iż zakłada on aktywizację gospodarczą terenu zdegradowanego, który z uwagi na brak podstawowej infrastruktury, nie mógł być w pełni wykorzystywany do tej pory na potrzeby społeczne i gospodarcze. Duże firmy zatrudniały niegdyś setki pracowników tj. Zakłady Metalowe „DEZAMET”, Kopalnie i Zakłady Przetwórcze Siarki Siarkopol czy Wytwórnia Sprzętu Komunikacyjnego Gorzyce.

W najlepszych swoich latach w/w podmioty zatrudniały ponad 20 tys. osób a doliczając firmy podwykonawcze pracę posiadało w regionie blisko 30 tys. osób. Po likwidacji bezrobocie w regionie wzrosło o 18 %. Region tarnobrzeski odczuwa do dziś skutki silnego powiązania gospodarki miasta z monokulturową branżą przemysłu, stanowiącego niegdyś źródło utrzymania ok. 70 % ludności. Przejawem tego negatywnego stanu rzeczy jest niski poziom przedsiębiorczości, słabość kapitałowa.

W celu przeciwdziałania negatywnym zjawiskom począwszy od II połowy lat 90 ubiegłego stulecia podjęto i zrealizowano szereg przedsięwzięć o charakterze gospodarczym, promocyjnym, społecznym i infrastrukturalnym.

Między innymi w samym tylko Tarnobrzegu:

- utworzono Tarnobrzeską Specjalną Strefę Ekonomiczną
- zbudowano Tarnobrzeski Park Przemysłowo – Technologiczny
- zrealizowano ponad 21 projektów infrastrukturalnych o łącznej wartości ok. 200 mln zł w tym, współfinansowanych ze środków UE,
- zrealizowano szereg projektów służących rozwojowi przedsiębiorczości i przeciwdziałaniu bezrobociu.

Uwzględniając powyższe można stwierdzić, iż konieczne jest stworzenie warunków do

zwiększenia szans na zatrudnienie poprzez wsparcie osób zagrożonych wykluczeniem społecznym w powiązaniu z przywróceniem zdegradowanym terenom przemysłowym funkcji społecznych, gospodarczych i rekreacyjnych.

D. Lider przedsięwzięcia

Tarnobrzaska Agencja Rozwoju Regionalnego S.A.

E. Partnerzy w przedsięwzięciu

Nie dotyczy

F. Finansowanie przedsięwzięcia

F.1 Źródło finansowania

EFS (RPO WP 2014-2020)

F.2 Tryb wyboru

Tryb konkursowy dedykowany dla MOF

F.3 Wartość ogółem

2 474 600,00 zł

F.4 Wartość dofinansowania

2 470 870,00 zł

G Okres realizacji przedsięwzięcia

01.07.2020 -31.12.2022

A. Tytuł przedsięwzięcia

Rozwój instytucji kultury i zasobów dziedzictwa kulturowego Tarnobrzeskiego Obszaru Funkcjonalnego

B. Opis przedsięwzięcia

B.1. Cel

Cel ogólny:
Ochrona dziedzictwa i rozwój usług w sferze kultury

Cele szczegółowe:
Ochrona dziedzictwa kulturowego poprzez poprawę stanu obiektów dziedzictwa kulturowego, obiektów zabytkowych i uczynienie z nich atrakcji kulturalnych regionu.

B.2 Zakres rzeczowy

Remont Tarnobrzeskiego Domu Kultury będzie obejmował kompleksową modernizację

części zabytkowej oraz przebudowę części budynku TDK pochodzącej z lat 70-tych tj :

I. część zabytkowa:

Instalacje wewnętrzne:

- Wymiana instalacji elektrycznej ,
- Wymiana instalacji informatycznej, telefonicznej
- Wymiana instalacji c.o. i wod-kan.
- Instalacja urządzeń scenicznych w Sali kameralnej (rampa świetlna, stałe nagłośnienie i oświetlenie)
- Klimatyzacja Sali kameralnej
- Zainstalowanie ekranu i projektora w Sali kameralnej

Roboty budowlane wewnętrzne, w tym :

- Osuszanie, odgrzybianie i izolacja fundamentów
- Likwidacja cz. podpiwnicznej(pomieszczenie piwniczne)
- Wymiana posadzek z parkietu i płytek
- Remont łazienek
- Wymiana boazerii i odnowienie elementów architektonicznych w Sali kameralnej
- Wykonanie tynków i malowanie pomieszczeń
- Wymiana stolarki okiennej, drzwiowej i parapetów
- Wymiana ocieplenia stropu
- Ocieplenie ścian zewnętrznych
- Ocena stanu technicznego konstrukcji drewnianej dachu, ewentualna wymiana elementów konstrukcyjnych wraz z zabezpieczeniem elementów drewnianych i uzupełnienie pokrycia

- Remont przewodów kominowych i wentylacyjnych

Roboty budowlane zewnętrzne, w tym:

- odnowienie elewacji budynku ,
- wymiana obróbek blacharskich,
- odprowadzenie wód opadowych do kanalizacji deszczowej (dot. placu i odwodnienia dachu)
- likwidacja zbiornika p.poż. wraz z wymianą nawierzchni placu manewrowego
- montaż zadaszenia o lekkiej konstrukcji między starą a nową częścią od strony placu manewrowego
- montaż ogniw fotowoltaicznych

II. Część z lat 70-tych

- remont sali widowiskowej
- remont pomieszczeń biurowych, kawiarni, holu, pomieszczeń magazynowych i pracowni

Instalacje wewnętrzne:

- wymiana instalacji wod-kan i co
- instalacje multimedialne
- instalacje i urządzenia elektroenergetyczne
- urządzenia teletechniczne i techniki informatycznej
- wentylacja i klimatyzacja

Roboty budowlane wewnętrzne, w tym :

- dach i pokrycie dachowe
- roboty wykończeniowe – (posadzki, tynki, malowanie itp.)
- elewacje

Zakup wyposażenia:

Zakup wyposażenia na potrzeby Tarnobrzeskiego Domu Kultury w Tarnobrzegu tj.:

- I. Zakup oświetlenia i nagłośnienia w sali widowiskowej tj.

- stół mikserski do oświetlenia
- reflektory
- stół mikserski do nagłośnienia
- kolumny średnionowe i niskotonowe
- odsłuchy
- mikrofony
- Zakup krzeseł – 180 szt.
- Zakup stołów – 15 szt.
- Zakup i montaż szaf
- Zakup kubików wystawowych do ekspozycji
- Utworzenie stanowiska do nauki grafiki komputerowej
- Zakup sztalug studyjnych – 10 szt.
- Zakup i montaż rolet
- II. Wyposażenie pracowni muzycznej :
- Zakup komputera PC
- Zakup oprogramowania muzycznego
- Zakup miksera cyfrowego wysokiej klasy
- Zakup kolumn odsłuchowych
- Zakup mikrofonów dynamicznych i pojemnościowych
- Okablowanie
- Zakup fortepianu cyfrowego
- Zakup fortepianu koncertowego

B.3 Zakres przestrzenny

1.Gmina Tarnobrzeg, Tarnobrzescki Dom Kultury, ul. Słowackiego 2, nr działki 413/1, 413/2

C. Zgodność przedsięwzięcia z zasadami selekcji

C.1. Zgodność z RPO WP 2014-2020 i innymi programami

Przedsięwzięcie wpisuje się w założenia Osi Priorytetowej IV Ochrona środowiska naturalnego i dziedzictwa kulturowego, działanie 4.4. Kultura RPO WP 2014-2020 oraz Program Operacyjny Infrastruktura i Środowisko na lata 2014-2020, Oś Priorytetowa VIII Ochrona dziedzictwa kulturowego i rozwój zasobów kultury.

Przedsięwzięcie przyczyni się do realizacji wskaźników produktu przypisanych RPO WP 2014-2020 do Celu szczegółowego: Podniesiona atrakcyjność kulturalna regionu i zwiększona dostępność dóbr kultury.

C.2 Zgodność ze strategią TOF

Przedsięwzięcie przyczyni się do realizacji celu strategicznego

B. Poprawa, jakości życia poprzez włączenie społeczne oraz rozwój usług publicznych w sferze kultury w szczególności kierunku działań B3 Podniesienie jakości usług w sferze kultury, zapewniając integrację TOF.

- o Jednocześnie przedsięwzięcie realizuje kierunek działań C2 Zachowanie i zabezpieczenie zasobów dziedzictwa kulturowego TOF

C.3 Wymiar zintegrowany

Zintegrowany charakter projektu przejawia się stworzeniem kompleksowej oferty

turystycznej przy współpracy dwóch placówek Tarnobrzeskiego Domu Kultury jako wiodącej placówki kultury TOF i Muzeum Historycznego Miasta Tarnobrzega mieszczącym się w Zamku Dzikowskim. Zadaniem instytucji będzie współpraca przy organizacji wspólnych wydarzeń kulturalnych nawiązujących do tradycji regionu.

Dzięki zakupionemu sprzętowi możliwa będzie organizacja wydarzeń kulturalnych nad jeziorem tarnobrzeskim – miejscu, w którym do lat 90-tych ubiegłego stulecia znajdowało się wyrobisko siarki o pow. 500 ha.

Ponadto, planuje się stworzenie kompleksowej oferty turystycznej skierowanej do osób wypoczywających nad jeziorem tarnobrzeskim, która będzie zachęcać do skorzystania z oferty kulturalnej TDK, tak aby zatrzymać osoby odwiedzające region na dłużej niż jeden dzień.

1) Powstała w wyniku realizacji projektu infrastruktura kulturalna będzie wykorzystywana przez społeczność wszystkich gmin z terenu TOF. Stworzona przez Gminy Tarnobrzeg oferta imprez i wydarzeń będzie adresowana do wszystkich mieszkańców TOF. Informacja o planowanych imprezach, wydarzeniach, wystawach, konferencjach zawarta będzie na stronach internetowych wszystkich gmin TOF. Projekt niniejszy nie ogranicza się do realizacji działań skierowanych na obszar jednej gminy ale swoim zasięgiem obejmuje cały obszar funkcjonalny. Wszystkie gminy uczestniczyć będą w opracowywaniu wspólnej oferty kulturowej, wydarzeń i działań na rzecz promocji regionu.

3) Projekt w sposób kompleksowy uwzględnia potrzeby w zakresie rozwoju działalności kulturalnej całego terenu TOF. Z efektów projektu korzystać będą wszyscy mieszkańcy TOF, którzy pozostaną poinformowani o wydarzeniach, imprezach, spotkaniach, konferencjach za pomocą materiałów informacyjnych i strony internetowej. Do tej pory nie było wspólnej oferty kulturalnej łączącej miejscowości TOF. Poza wspólna idea łącząca region tj. idea COP, instytucja kultury oraz zabytki, które uzyskają wsparcie w ramach projektu będą dostępne dla każdego kto będzie chciał skorzystać z ich oferty. W TDK będą mogły odbywać się koncerty, zajęcia edukacyjne, wystawy, przy współpracy z Muzeum Historycznym Miasta Tarnobrzega

4) Realizacja inwestycji będzie stanowiła jedno z kluczowych działań przewidzianych do realizacji w projekcie Strategii MOF Tarnobrzeg. Wizja Strategii: Oczekiwany stanem do osiągnięcia jest zintegrowana na bazie historycznej tożsamości terytorialnej społeczność mikroregionu TOF, która dzięki przeprowadzeniu kompleksowej rewitalizacji posiada miejsca pracy i dobre warunki życia w przyjaznym otoczeniu wynikającym z troski o dziedzictwo kulturowe i przyrodnicze.

Niniejszy projekt wpisuje się w wizję dokumentu gdyż realizacja projektu przyczyni się do poprawy dostępu do kultury, zachowania dziedzictwa kulturowego dla przyszłych pokoleń a także umożliwi nowe formy uczestnictwa w kulturze z uwzględnieniem historycznej tożsamości regionu.

Projekt powiązany jest z przedsięwzięciem pn. „Rewitalizacja zdegradowanych obszarów Gmin Tarnobrzega, Nowej Dęby, Baranowa Sandomierskiego, Grębowa i Gorzyc”

Ponadto projekt powiązany jest z przedsięwzięciem planowanym przez Tarnobrzeską Agencję Rozwoju Regionalnego pn. „Wsparcie przedsiębiorczości na rewitalizowanym obszarze Tarnobrzega, Nowej Dęby, Baranowa Sandomierskiego, Grębowa i Gorzyc”, który zakłada między innymi organizowanie staży dla przewodników i animatorów kultury

Pokazanie możliwości wykorzystania terenów nad jeziorem Tarnobrzeskim zarówno pod

względem inwestowani jak i odpoczynku i dodatkowo możliwości korzystania z atrakcyjnej oferty kulturalnej będzie sprzyjać rozwojowi przedsiębiorczości w mieście. Możliwość korzystania z dotacji, szkoleń, staży zachęcać będzie do zakładania firm również w sektorze usług kulturalnych, rekreacyjnych i z zakresu turystyki.

D. Lider przedsięwzięcia

Gmina Tarnobrzeg

E. Partnerzy w przedsięwzięciu

-

F. Finansowanie przedsięwzięcia

F.1 Źródło finansowania

Program Operacyjny Infrastruktura i Środowisko na lata 2014-2020, Oś Priorytetowa VIII Ochrona dziedzictwa kulturowego i rozwój zasobów kultury

F.2 Tryb wyboru

Tryb konkursowy

F.3 Wartość ogółem

18 438 224,08

F.4 Wartość dofinansowania

15 672 490,46 zł

G Okres realizacji przedsięwzięcia

2017-2019

A. Tytuł przedsięwzięcia

Rozwój infrastruktury oraz oferty kulturalnej na terenie Gmin Baranów Sandomierski i Gorzyce wchodzących w skład MOF Tarnobrzeg.

B. Opis przedsięwzięcia

B.1. Cel

Cel ogólny:
Ochrona dziedzictwa i rozwój usług w sferze kultury

Cele szczegółowe:
Ochrona dziedzictwa kulturowego poprzez poprawę stanu obiektów dziedzictwa kulturowego, obiektów zabytkowych i uczynienie z nich atrakcji kulturalnych regionu.

B.2 Zakres rzeczowy

Gmina Baranów Sandomierski:

Modernizacja pomieszczeń budynku Miejsko-Gminnego Ośrodka Kultury w Baranowie Sandomierskim, zakres prac obejmuje w szczególności: modernizację sali widowiskowej wraz ze sceną, aranżację pomieszczeń na potrzeby: realizatorki dźwięku i światła, garderoby, pomieszczenie techniczne, salę prób/komorę studia nagrań. Ponadto przewiduje się zakup urządzeń mechanicznych sceny, oświetlenia scenicznego, systemu elektroakustycznego, multimediiów, inspicjenta wraz z systemem rozgłoszeniowym i systemem informacji wizualnej.

Szacowana całkowita wartość: 4 964 705,00 zł

Zakres prac do przeprowadzenia w obiekcie zabytkowego Kościoła w Ślęzakach:

- oczyszczenie oraz zaimpregnowanie środkami przeciwgrzybowymi i przeciwogniowymi belek i desek na stropie kościoła,
- docieplenie stropu od strony poddasza,
- konserwacja stropu oraz elementów zdobniczych od wewnątrz kościoła

Szacowany koszt prac: 800 000,00 zł

Gmina Gorzyce:

Zakup wyposażenia dla Gminnego Ośrodka Kultury, w tym: scena stacjonarna 8x6, Nagłośnienie, Oświetlenie sceniczne, Hala namiotowa (4 moduły 5x10x3), Tablica interaktywna (3 szt.), kamera wraz z oprogramowaniem i osprzętem do realizacji audio i audiovideo.

Szacowana wartość: 500 000,00 zł

Przebudowa budynków Gminnego Ośrodka Kultury w miejscowościach Gorzyce i Wrzawy (w tym: przebudowa dachu, izolacja i docieplenie fundamentów, wyłożenie płytkami schodów, wymiana instalacji grzewczej, wymiana instalacji elektrycznej wymiana boazerii, malowanie, wymiana drzwi, wyłożenie posadzki płytkami, wyposażenie pracowni plastycznej, montaż scenicznego okotowania bocznego oraz kurtyny, odnowienie pomieszczeń zaplecza kuchennego i gospodarczego)

Szacowana wartość: 800 000,00 zł

B.3 Zakres przestrzenny

Gmina Baranów Sandomierski

Gmina Gorzyce

C. Zgodność przedsięwzięcia z zasadami selekcji**C.1. Zgodność z RPO WP 2014-2020**

Przedsięwzięcie wpisuje się w założenia Osi Priorytetowej IV Ochrona środowiska naturalnego i dziedzictwa kulturowego, działanie 4.4. Kultura RPO WP 2014-2020

Przedsięwzięcie przyczyni się do realizacji wskaźników produktu przypisanych RPO WP 2014-2020 do Celu szczegółowego: Podniesiona atrakcyjność kulturalna regionu i zwiększona dostępność dóbr kultury

C.2 Zgodność ze strategią TOF

Przedsięwzięcie przyczyni się do realizacji celu strategicznego

B. Poprawa, jakości życia poprzez włączenie społeczne oraz rozwój usług publicznych w sferze kultury w szczególności kierunku działań B3 Podniesienie jakości usług w sferze

kultury, zapewniając integrację TOF.

- o Jednocześnie przedsięwzięcie realizuje kierunek działań C2 Zachowanie i zabezpieczenie zasobów dziedzictwa kulturowego TOF

C.3 Wymiar zintegrowany

Powstała w wyniku realizacji projektu infrastruktura kulturalna będzie wykorzystywana przez społeczność wszystkich gmin z terenu TOF. Stworzona przez Gminy oferta imprez i wydarzeń będzie adresowana do wszystkich mieszkańców TOF. Informacja o planowanych imprezach, wydarzeniach, wystawach, konferencjach zawarta będzie na stronach internetowych wszystkich gmin TOF. Projekt niniejszy nie ogranicza się do realizacji działań skierowanych na obszar dwóch gmin ale swoim zasięgiem obejmuje cały obszar funkcjonalny. Wszystkie gminy uczestniczyć będą w opracowywaniu wspólnej oferty kulturalnej, wydarzeń i działań na rzecz promocji regionu.

Projekt w sposób kompleksowy uwzględnia potrzeby w zakresie rozwoju działalności kulturalnej całego terenu TOF. Z efektów projektu korzystać będą wszyscy mieszkańcy TOF, którzy pozostaną poinformowani o wydarzenia, imprezach, spotkaniach, konferencjach za pomocą materiałów informacyjnych i strony internetowej. Do tej pory nie było wspólnej oferty kulturalnej łączącej miejscowości TOF. Instytucje kultury oraz zabytki, które uzyskają wsparcie w ramach projektu będą dostępne dla każdego kto będzie chciał skorzystać z ich oferty.

Miejsko-Gminny Ośrodek Kultury w Baranowie Sandomierskim

Dzięki przebudowie MGOK-u, każda z form działalności (m.in. teatr dla dzieci i dorosłych, zajęcia taneczne, wokalne, plastyczne i rękodzielnicze, nauka gry na instrumentach, wystawy, koncerty, spotkania, prelekcje, działalność biblioteczna itp.) mogłaby zostać rozwinięta dzięki odpowiedniemu sprzętowi, zwłaszcza nagłośnieniowemu i oświetleniu. Sala widowiskowa znacznie zwiększyłaby swoją funkcjonalność, liczba organizowanych tam form działalności kulturalnej znacznie by się zwiększyła, poprawiłby się komfort, zarówno widzów, jak i pracowników. Oferta kulturalna poszerzyłaby się o nowe elementy, np. orkiestrę, która dziś nie ma miejsca do prób, pokazy filmów, koncerty muzyczne, konkursy wokalne, klub seniora itp.

Dzięki podjazdowi dla niepełnosprawnych, także oni będą mogli skorzystać z jej oferty. Dodatkowo stworzenie kąci dla dzieci pozwoliłoby poszerzyć ofertę biblioteki i skuteczniej promować czytelnictwo.

Na zajęcia uczęszcza ok. 200 dzieci z terenu gminy jak i z gmin ościennych, które nie mają możliwości zweryfikowania swoich artystycznych umiejętności nabytych podczas tych zajęć z powodu braku odpowiedniej infrastruktury i warunków lokalowo-sprzętowych. Nie ma możliwości organizowania na większą skalę konkursów, koncertów, czy innych form artystycznej ekspresji. Nie ma także możliwości zaproszenia artystów, czy grup z zewnątrz ze względu na ograniczenia funkcjonalno-przestrzenne budynku MGOK-u.

W ogromnej większości uczestnicy zajęć to osoby zamieszkujące tereny wiejskie. Sporo spośród nich boryka się z trudną sytuacją finansową, bezrobociem itp. MGOK jest dla dzieci i młodzieży z takich rodzin jedynym miejscem, w którym mogą skorzystać z oferty kulturalnej i edukacyjnej oraz nabywać nowe kompetencje społeczne. Dla nich również MGOK i instruktorzy jako organizatorzy czasu wolnego, pełnią także funkcję wychowawczą.

Spora część uczestników zajęć to z kolei osoby, które korzystają z oferty placówek w Tarnobrzegu m.in. Tarnobrzieskiego Domu Kultury, a MGOK stanowi jej uzupełnienie.

Coraz większą rolę ośrodek pełni dla seniorów – osób, które już nie pracują w rolnictwie, często są samotne, ale wciąż mają potrzebę bycia aktywnymi, spotkania się z innymi, spędzania czasu poza domem. W związku z brakiem oferty dla seniorów na terenie gminy, MGOK stanowi naturalny kierunek ich zainteresowań – korzystają z biblioteki, biorą udział w warsztatach. W planach jest utworzenie dla nich stałej formy spotkań.

Realizacja przebudowy pozwoli także zwiększyć bezpieczeństwo uczestników i pracowników, zmniejszyć lub nawet wyeliminować zagrożenie pożarowe, poprawić wydajność energetyczną budynku, dzięki czemu większe środki z dotacji przeznaczone zostaną na działalność.

Zabytkowy Kościół w Ślęzakach

Remont sufitu w budynku Parafialnego Kościoła w miejscowości Ślęzaki jest niezbędny do zachowania odpowiedniego stanu zabytkowego budynku na terenie Gminy Baranów Sandomierski. Obiekt ten jest miejscem kultu sakralnego oraz cennym elementem dziedzictwa kulturowego całego obszaru Gminy oraz TOFu.

Gorzyce:

Włączenie się do szlaku COP Tarnobrzeg- Stalowa Wola. W chwili obecnej obserwowane jest zwiększenie zainteresowania historią tzw. Małych Ojczyzn. W związku z tym, że Gorzyce przed wybuchem II wojny światowej były częścią planu Centralnego Okręgu Przemysłowego, ważne jest poznanie i popularyzacja tej części historii lokalnej. W tzw. widłach Wisły i Sanu skoncentrowana była spora grupa zakładów przemysłowych, dzięki czemu miejscowości z tego terenu dostały szansę na rozwój. Przez wybuch wojny wiele z tych inicjatyw zostało zaprzestanych i pamięć współczesna o nich jest niewielka.

1. Poprzez przebudowę obiektów należących do Gminnego Ośrodka Kultury zostanie zwiększone bezpieczeństwo osób korzystających z oferty GOK. Konieczne jest dostosowanie obiektów infrastruktury kulturalnej do wymogów i warunków współczesnych tak, by pracownicy oraz osoby przebywające na terenie GOK miały poczucie pełnego komfortu i bezpieczeństwa.

2. Dzięki zwiększeniu możliwości technicznych GOK (nagłośnienie i oświetlenie sceniczne) będzie możliwe rozszerzenie oferty kulturalnej dla mieszkańców gminy jak i regionu. Na 8 miejscowości położonych na terenie Gminy Gorzyce w trzech znajdują się domy kultury, a w czterech punkty biblioteczne. Dlatego dzięki możliwości posiadania własnego sprzętu technicznego byłaby możliwość organizacji w każdej miejscowości imprez kulturalnych plenerowych (takich jak np. przedstawienie "Trześniowskie Anioły- niebiański orszak" w Trześni 2 października 2016 roku) bez konieczności sporych nakładów finansowych na wynajęcie odpowiedniego sprzętu nagłośnieniowego i oświetlenia scenicznego. Podobne wydarzenia przygotowywane byłyby także w okolicach budowli zabytkowych na terenie gminy oraz miejsc związanych z wydarzeniami historycznymi (np. kościół w Trześni, dworek hrabiów Tarnowskich w Trześni, upamiętnione pomnikiem miejsce bitwy pod Wrzawami, tzw. pomnik Grunwaldzki w Gorzycach).

Ponoszenie sporych wydatków na ten cel w chwili obecnej powoduje ograniczenie przygotowywania tego typu przedsięwzięć.

W przypadku posiadania własnego odpowiedniego zaplecza technicznego pojawią się również większe szanse na zapraszanie grup artystycznych z obszaru sąsiednich gmin oraz profesjonalnych zespołów, które w swoich wymogach mają również zapewnienie spełnienia konkretnych wymogów technicznych. W chwili obecnej takie sprecyzowane oczekiwania mają tak ekipy muzyczne jak i teatralne.

3. Dzięki zwiększeniu stanu posiadania nowoczesnego sprzętu nagłośnieniowego i oświetleniowego pojawi się szansa na rozwijanie zainteresowań i umiejętności młodzieży

z terenu całego regionu poprzez czynne angażowanie ich w działania artystyczne w bardziej złożonych technicznie wydarzeniach kulturalnych na terenie gminy (np. widowiska plenerowe). Dla części z nich będzie to szansa na zdobycie doświadczenia potrzebnego do realizacji zawodowej w okresie dorosłości, ale przede wszystkim zwiększy się dostęp do tzw. kultury wyższej.

4. Ułatwienie dostępu dla mieszkańców do wydarzeń kulturalnych bez konieczności każdorazowego wyjazdu poza miejsce zamieszkania, co obecnie często jest barierą ze względu na ograniczenia finansowe w budżetach domowych.

5. Poprzez przebudowę budynków GOK i maksymalne wykorzystanie budynków infrastruktury kulturalnej zwiększy się dostęp dzieci i młodzieży z terenu gminy, jak i spoza, do korzystania z oferty zajęć artystyczno-dydaktycznych oraz mieszkańcom gminy do propozycji wydarzeń kulturalnych.

6. Oprócz tradycyjnych publikacji drukowanych ważne jest do tego zadania wykorzystanie współczesnych środków przekazu (Internet). Realizowanie przez mieszkańców i młodzież produkcji audio i audio-video pozwoli na popularyzowanie tematu i większy dostęp do efektów tych działań. Dla młodzieży byłaby to szansa na poznawanie tajników profesjonalnej realizacji materiałów filmowych, co dla sporej grupy może okazać się wstępem do przyszłego życia zawodowego (dziennikarstwo, realizacja video, montaż audio i video).

7. Dzięki zwiększeniu możliwości technicznych GOK (nagłośnienie i oświetlenie sceniczne) instytucja będzie mogła zabezpieczyć własnymi siłami organizację większość wydarzeń kulturalnych bez konieczności wynajmu takiego sprzętu w specjalistycznych firmach zewnętrznych.

Projekt powiązany jest z przedsięwzięciem pn. „Rewitalizacja zdegradowanych obszarów Gmin Tarnobrzega, Nowej Dęby, Baranowa Sandomierskiego, Grębowa i Gorzyc”

Ponadto projekt powiązany jest z przedsięwzięciem planowanym przez Tarnobrzeską Agencję Rozwoju Regionalnego pn. „Wsparcie przedsiębiorczości na rewitalizowanym obszarze Tarnobrzega, Nowej Dęby, Baranowa Sandomierskiego, Grębowa i Gorzyc”

D. Lider przedsięwzięcia

Gmina Baranów Sandomierski

E. Partnerzy w przedsięwzięciu

Gmina Gorzyce
Parafia Rzymsko-Katolicka pw. Wniebowzięcia Najświętszej Maryi Panny w Ślęzakach

F. Finansowanie przedsięwzięcia

F.1 Źródło finansowania

Regionalny Program Operacyjny Województwa Podkarpackiego na lata 2014-2020

F.2 Tryb wyboru

Tryb konkursów dedykowanych w znacznym stopniu przyczyni się do realizacji celów szczegółowych wskazanych w RPO WP oraz przypisanego wskaźnika produktu.

Ponadto, przede wszystkim w takim przypadku możliwe jest stworzenie spójnego systemu o określonych standardach,

F.3 Wartość ogółem
7 064 705,00 zł
F.4 Wartość dofinansowania
6 000 000,00 zł
G Okres realizacji przedsięwzięcia
2017-2019

A. Tytuł przedsięwzięcia
Poprawa gospodarki wodno-ściekowej w aglomeracji Baranów Sandomierski w ramach MOF Tarnobrzeg
B. Opis przedsięwzięcia
B.1. Cel
Zapewnienie poprawy jakości wód zlewni rzeki Trześniówka poprzez wykonanie brakujących elementów sieci kanalizacyjnej pozwalających domknąć system sieci sanitarnej na terenie TOF Tarnobrzeg.
B.2 Zakres rzeczowy
Projekt obejmuje swym zakresem budowę i przebudowę sieci kanalizacji sanitarnej grawitacyjnej i tłocznej wraz z infrastrukturą towarzyszącą: przepompownię i tłocznię na terenie aglomeracji Baranów Sandomierski (miejscowości: Baranów Sandomierski, Dymitrów Mały, Skopanie, Wola Baranowska, Knapy) oraz modernizację i rozbudowę oczyszczalni ścieków w Baranowie Sandomierskim.
Przewidywana wartość zadania 50 000 000 zł brutto, w tym przygotowanie dokumentacji, nadzór inwestorski nad ww. zadaniem oraz promocję.
B.3 Zakres przestrzenny
Gmina Baranów Sandomierski,
C. Zgodność przedsięwzięcia z zasadami selekcji
C.1. Zgodność z RPO WP 2014-2020
Przedsięwzięcie wpisuje się w założenia Osi Priorytetowej IV Ochrona środowiska naturalnego i dziedzictwa kulturowego. Działanie 4.3. Gospodarka wodno-ściekowa, poddziałanie 4.3.1 Gospodarka ściekowa. Przedsięwzięcie przyczyni się do realizacji wskaźników produktu przypisanych RPO WP 2014-2020 do Celu szczegółowego. Cel szczegółowy: Zwiększony odsetek ludności korzystającej z systemu oczyszczania ścieków
C.2 Zgodność ze strategią TOF

Przedsięwzięcie przyczyni się do realizacji celu strategicznego

C. Racjonalne wykorzystanie zasobów dziedzictwa kulturowego i przyrodniczego w celu zachowania dobrych warunków do życia dla obecnych i przyszłych pokoleń mieszkańców Tarnobrzeskiego Obszaru Funkcjonalnego w szczególności kierunku działań C.1.2 - Poprawa czystości wód powierzchniowych i podziemnych na terenie TOF, zapewniając integrację TOF.

Jednocześnie przedsięwzięcie realizuje kierunków działań

C.1 Stworzenie warunków do ochrony dziedzictwa przyrodniczego

C.1.1 Zapewnienie infrastruktury do ochrony i zachowania bioróżnorodności

C.3 Wymiar zintegrowany

Projekt jest jednym z szeregu przedsięwzięć planowanych do realizacji w najbliższych kilku latach zmierzających do zrewitalizowania TOF. Miejscowości, w których został zlokalizowany projekt leżą w strefie oddziaływania byłego przemysłu, głównie przemysłu siarkowego. Negatywne oddziaływanie tego przemysłu na środowisko naturalne pogłębiło wieloletnie zaniedbania rozwoju infrastruktury, ochrony środowiska. Negatywne skutki tych zaniedbań są odczuwalne do dnia dzisiejszego i rzutują na rozwój społeczno – gospodarczy całego obszaru funkcjonalnego. Projekt zakłada rozwiązanie problemu zanieczyszczeń zlewni Trześniówki, która przebiega przez teren wszystkich gmin zlokalizowanych na terenie Tarnobrzeskiego Obszaru Funkcjonalnego.

Wskaźnik skanalizowania gmin realizujących projekt aktualnie wynosi w ujęciu procentowym:

- Gmina Baranów Sandomierski – 34,11 %

Przedmiotowe przedsięwzięcie uzupełni sieć kanalizacji w zlewni rzeki Trześniówki i kompleksowo rozwiąże problem ochrony wód zlewni rzeki Trześniówka. Ograniczenie odprowadzania ścieków w sposób niekontrolowany przyczyni się do ochrony wód zbiornika podziemnego Dębica – Stalowa Wola – Rzeszów oraz stanu rzeki Trześniówka, która zbiera znaczną część wód z terenu Gmin realizujących projekt. Powstała infrastruktura odprowadzająca zanieczyszczenia będzie stanowić również ochronę siedlisk przyrodniczych i gatunków, szczególnie na terenach objętych szczególną ochroną ptaków Natura 2000. Wykonanie projektu na obszarze TOF przyczyni się do poprawy stanu środowiska naturalnego.

Największą presję na stan jakościowy wód powierzchniowych wywiera emisja ścieków komunalnych. Obszary objęte omawianym projektem położone są bezpośrednio nad poziomem wodonośnym czwartorzędowym, który stanowi część Głównego Zbiornika Wód Podziemnych nr 425 „Dębica – Stalowa Wola – Rzeszów”. Zasoby zbiornika stanowią źródło (bądź rezerwowe źródło) wody pitnej dla okolicznych miast. Na terenie gminy miąższość czwartorzędowej warstwy wodonośnej jest zmienna, wynosi od 0 do 19,8 m. Na przeważającej jednak powierzchni gminy, wody czwartorzędowe zalegają bardzo płytko (1-2 m). Z tego względu ścieki z terenów nie skanalizowanych stwarzają zagrożenie poprzez możliwość przedostawania się do tego zbiornika zanieczyszczeń z nieszczelnych szamb.

Planowana do realizacji sieć kanalizacji sanitarnej, pomimo braku fizycznego połączenia, spowoduje uzyskanie wysokiego wskaźnika skanalizowania obszaru TOF. Ograniczy to w znacznym stopniu przedostawanie się zanieczyszczeń do rzeki Trześniówka, która stanowi zlewnię rzeki San, oraz do GZWP 425. Realizacja przedsięwzięcia pozwoli na osiągnięcie co najmniej 90 % skanalizowania TOF, a tym samym zrealizowanie założeń KPOŚK.

Realizowana inwestycja będzie stanowiła jedno z kluczowych działań przewidywanych do realizacji w przygotowywanej Strategii TOF. Skanalizowanie spowoduje wyeliminowanie

negatywnych skutków oddziaływania braku oczyszczania ścieków na pozostałe gminy TOF
D. Lider przedsięwzięcia
Gmina Baranów Sandomierski
E. Gminy uczestniczące w przedsięwzięciu
Gmina Baranów Sandomierski
F. Finansowanie przedsięwzięcia
F.1 Źródło finansowania
EFRR (RPO WP 2014-2020)
F.2 Tryb wyboru
Tryb konkursów dedykowanych w znacznym stopniu przyczyni się do realizacji celów szczegółowych wskazanych w RPO WP oraz przypisanego wskaźnika produktu. Ponadto, w takim przypadku możliwe jest stworzenie spójnego systemu o określonych standardach,
F.3 Wartość ogółem
50 000 000,00
F.4 Wartość dofinansowania
30 000 000,00 zł
G Okres realizacji przedsięwzięcia
2017-2020

A. Tytuł przedsięwzięcia
Poprawa gospodarki wodno-ściekowej w Gminie Gorzyce poprzez rozbudowę sieci kanalizacji sanitarnej na obszarze aglomeracji Gorzyce oraz przebudowę oczyszczalni ścieków w Gorzycach
B. Opis przedsięwzięcia
B.1. Cel
Zapewnienie poprawy jakości wód zlewni rzeki Trześniówka poprzez wykonanie brakujących elementów sieci kanalizacyjnej pozwalających domknąć system sieci sanitarnej na terenie TOF Tarnobrzeg.
B.2 Zakres rzeczowy
Zakres rzeczowy rozbudowy obejmuje wykonanie następujących elementów:
<ol style="list-style-type: none"> 1) rozbudowa istniejącej sieci kanalizacji sanitarnej ciśnieniowej w miejscowościach Gorzyce, Sokolniki, Trześń, Zalesie Gorzyckie, Orliśka, Motycze Poduchowne i Furmany o 110 przepompowni, z których każda zostanie wyposażona w zbiornik polietylenowy monolityczny o wymiarach: min średnica 800 mm, min wysokość (głębokość) 2500 mm z dnem półkolistym lub eliptycznym - przystosowany do montażu wyposażenia, agregat pompowy trójfazowy lub jednofazowy (w zależności od wyposażenia nieruchomości przyłączanej), układ sterujący, przyłącze elektroenergetyczne łączące wewnętrzną instalację użytkownika z przydomową przepompownią ścieków oraz zabezpieczenia różnicowo-prądowe i nadmiarowo prądowe, 2) rozbudowa istniejącej sieci kanalizacji sanitarnej ciśnieniowej w miejscowościach Gorzyce, Sokolniki, Trześń, Zalesie Gorzyckie, Orliśka, Motycze Poduchowne i Furmany o 110 odcinki kanalizacji sanitarnej ciśnieniowej o łącznej długości ok. 3,00 km i \varnothing od 55 mm do 90 mm, które mają za zadanie łączyć istniejącą sieć

- kanalizacji sanitarnej ciśnieniowej z nowoprojektowanymi przydomowymi przepompowniami ścieków,
- 3) rozbudowa istniejącej sieci kanalizacji sanitarnej grawitacyjnej miejscowości Gorzyce o ok. 650,00 mb,
 - 4) rozbudowa istniejącej sieci kanalizacji sanitarnej ciśnieniowej o odcinek ciśnieniowy projektowany do kanalizacji tłocznej o sumarycznej długości 800 mb o \varnothing 110, który będzie przejmować ścieki z miejscowości Motycze Poduchowne i doprowadzał je do przepompowni sieciowej „Przybyłów”,
 - 5) rozbudowa istniejącej sieci kanalizacji sanitarnej ciśnieniowej o odcinek ciśnieniowy od przepompowni sieciowej „Przybyłów” bezpośredni do oczyszczalni ścieków w Gorzycach o długości ok. 900,00 mb,
 - 6) przebudowa istniejącej przepompowni sieciowej „Przybyłów” poprzez całkowitą wymianę urządzeń w pompowni i wymianę układu sterującego,
 - 7) Przebudowa istniejącej oczyszczalni ścieków w miejscowości Gorzyce, w celu zwiększenia przepustowości oczyszczalni oraz poprawy jakości oczyszczanych ścieków Zadanie polega na adaptacji istniejącego obecnie nieużytkowanego zbiornika retencyjnego ścieków na dodatkowy i niezależny ciąg oczyszczania biologicznego. Roboty budowlane, w tym zakresie obejmują:
 - adaptację istniejącego zbiornika retencyjnego ścieków do funkcji reaktora biologicznego, pracującego w technologii sekwencyjnego reaktora biologicznego z selektorem (SRBS) i wykonanie niezbędnych połączeń do sieci technologicznych, sieci elektroenergetycznej, sterowania i wykonania niezbędnych obiektów i robót towarzyszących dla obsługi nowego ciągu biologicznego,
 - budowę obiektów towarzyszących niezbędnych do prawidłowego działania reaktora biologicznego: wiaty-komory rozdziału, komory rozdziału ścieków oczyszczonych i wiaty dmuchaw,
 - budowę nowej i przebudowę istniejącej infrastruktury/rurociągów technologicznych dla obsługi reaktora biologicznego, budowę zasilania elektrycznego dla wyposażenia montowanego w przebudowanej oczyszczalni
 - 8) budowa sieci kanalizacji sanitarnej ciśnieniowej przy ul. Pączek Gorzycki w miejscowości Gorzyce o długości ok. 4,5 km wyposażonej w jedną przepompownię sieciową oraz 57 przydomowych przepompowni ścieków.

Przewidywana wartość zadania 7 500 000,00 zł brutto, w tym nadzór inwestorski nad ww. zadaniem 60 000 zł brutto oraz promocja 5 000 zł brutto.

B.3 Zakres przestrzenny

Gmina Gorzyce

C. Zgodność przedsięwzięcia z zasadami selekcji

C.1. Zgodność z RPO WP 2014-2020

Przedsięwzięcie wpisuje się w założenia Osi Priorytetowej IV Ochrona środowiska naturalnego i dziedzictwa kulturowego. Działanie 4.3. Gospodarka wodno-ściekowa, poddziałanie 4.3.1 Gospodarka ściekowa. Przedsięwzięcie przyczyni się do realizacji wskaźników produktu przypisanych RPO WP 2014-2020 do Celu szczegółowego.

Cel szczegółowy: Zwiększony odsetek ludności korzystającej z systemu oczyszczania ścieków

C.2 Zgodność ze strategią TOF

Przedsięwzięcie przyczyni się do realizacji celu strategicznego

C. Racjonalne wykorzystanie zasobów dziedzictwa kulturowego i przyrodniczego w celu zachowania dobrych warunków do życia dla obecnych i przyszłych pokoleń mieszkańców Tarnobrzeskiego Obszaru Funkcjonalnego w szczególności kierunku działań C.1.2 - Poprawa czystości wód powierzchniowych i podziemnych na terenie TOF, zapewniając integrację TOF.

Jednocześnie przedsięwzięcie realizuje kierunków działań

C.1 Stworzenie warunków do ochrony dziedzictwa przyrodniczego

C.1.1 Zapewnienie infrastruktury do ochrony i zachowania bioróżnorodności

C.3 Wymiar zintegrowany

Projekt jest jednym z szeregu przedsięwzięć planowanych do realizacji w najbliższych kilku latach zmierzających do zrewitalizowania TOF. Gorzyce leżą w strefie oddziaływania byłego przemysłu, głównie przemysłu siarkowego. Negatywne oddziaływanie tego przemysłu na środowisko naturalne pogłębiło wieloletnie zaniedbania rozwoju infrastruktury, ochrony środowiska. Negatywne skutki tych zaniedbań są odczuwalne do dnia dzisiejszego i rzutują na rozwój społeczno – gospodarczy całego obszaru funkcjonalnego. Projekt zakłada rozwiązanie problemu zanieczyszczeń zlewni Trześniówki, która przebiega przez teren wszystkich gmin zlokalizowanych na terenie Tarnobrzeskiego Obszaru Funkcjonalnego.

Wskaźnik skanalizowania gminy aktualnie wynosi w ujęciu procentowym:

- Gmina Gorzyce – 87,69 %

Na obszarze bezpośredniego oddziaływania niniejszego projektu bez dostępu do zbiorczej sieci kanalizacji pozostaje ok. 500 mieszkańców

Przedmiotowe przedsięwzięcie uzupełni sieć kanalizacji w zlewni rzeki Trześniówki i kompleksowo rozwiąże problem ochrony wód zlewni rzeki Trześniówka.. Ograniczenie odprowadzania ścieków w sposób niekontrolowany przyczyni się do ochrony wód zbiornika podziemnego Dębica – Stalowa Wola – Rzeszów oraz stanu rzeki Trześniówka, która zbiera znaczną część wód z terenu Gmin realizujących projekt. Powstała infrastruktura odprowadzająca zanieczyszczenia będzie stanowić również ochronę siedlisk przyrodniczych i gatunków, szczególnie na terenach objętych szczególną ochroną ptaków Natura 2000. Wykonanie projektu na obszarze TOF przyczyni się do poprawy stanu środowiska naturalnego.

Największą presję na stan jakościowy wód powierzchniowych wywiera emisja ścieków komunalnych. Obszary objęte omawianym projektem położone są bezpośrednio nad poziomem wodonośnym czwartorzędowym, który stanowi część Głównego Zbiornika Wód Podziemnych nr 425 „Dębica – Stalowa Wola – Rzeszów”. Zasoby zbiornika stanowią źródło (bądź rezerwowe źródło) wody pitnej dla okolicznych miast. Na terenie gminy miąższość czwartorzędowej warstwy wodonośnej jest zmienna, wynosi od 0 do 19,8 m. Na przeważającej jednak powierzchni gminy, wody czwartorzędowe zalegają bardzo płytko (1-2 m). Z tego względu ścieki z terenów nie skanalizowanych stwarzają zagrożenie poprzez możliwość przedostawania się do tego zbiornika zanieczyszczeń z nieszczelnych szamb.

Planowana do realizacji sieć kanalizacji sanitarnej, pomimo braku fizycznego połączenia, spowoduje uzyskanie wysokiego wskaźnika skanalizowania obszaru TOF. Ograniczy to w znacznym stopniu przedostawanie się zanieczyszczeń do rzeki Trześniówka, która stanowi zlewnię rzeki San, oraz do GZWP 425. Realizacja przedsięwzięcia pozwoli na

osiągnięcie co najmniej 90 % skanalizowania TOF, a tym samym zrealizowanie założeń KPOŚK. Realizowana inwestycja będzie stanowiła jedno z kluczowych działań przewidywanych do realizacji w przygotowywanej Strategii TOF. Skanalizowanie spowoduje wyeliminowanie negatywnych skutków oddziaływania braku oczyszczania ścieków na pozostałe gminy TOF
D. Lider przedsięwzięcia
Gmina Gorzyce
E. Gminy uczestniczące w przedsięwzięciu
Gmina Gorzyce
F. Finansowanie przedsięwzięcia
F.1 Źródło finansowania
EFRR (RPO WP 2014-2020)
F.2 Tryb wyboru
Tryb konkursów dedykowanych w znacznym stopniu przyczyni się do realizacji celów szczegółowych wskazanych w RPO WP oraz przypisanego wskaźnika produktu. Ponadto, w takim przypadku możliwe jest stworzenie spójnego systemu o określonych standardach,
F.3 Wartość ogółem
7 500 000,00 zł
F.4 Wartość dofinansowania
Ok. 4 500 000,00 zł
G Okres realizacji przedsięwzięcia
2018-2019

A. Tytuł przedsięwzięcia
Poprawa gospodarki wodno-ściekowej w Gminie Grębów
B. Opis przedsięwzięcia
B.1. Cel
Zapewnienie poprawy jakości wód zlewni rzeki Trześniówka poprzez wykonanie brakujących elementów sieci kanalizacyjnej pozwalających domknąć system sieci sanitarnej na terenie TOF Tarnobrzeg
B.2 Zakres rzeczowy
Gmina Grębów - Projekt obejmuje budowę 24 szt. – przepompowni ścieków oraz ok. 36 km sieci kanalizacji sanitarnej, w tym: <ul style="list-style-type: none"> • ok. 27 km sieci kanalizacji grawitacyjnej, • ok. 9 km sieci kanalizacji tłocznej.

Przewidywana wartość zadania 14 800 000 zł brutto, w tym nadzór inwestorski nad ww. zadaniem 95 000 zł brutto oraz promocja 5 000 zł brutto.

B.3 Zakres przestrzenny

Gmina Grębów

C. Zgodność przedsięwzięcia z zasadami selekcji

C.1. Zgodność z RPO WP 2014-2020 (i innymi programami)

Przedsięwzięcie wpisuje się w założenia Osi Priorytetowej IV Ochrona środowiska naturalnego i dziedzictwa kulturowego. Działanie 4.3. Gospodarka wodno-ściekowa, poddziałanie 4.3.1 Gospodarka ściekowa. Przedsięwzięcie przyczyni się do realizacji wskaźników produktu przypisanych RPO WP 2014-2020 do Celu szczegółowego.

Cel szczegółowy: Zwiększony odsetek ludności korzystającej z systemu oczyszczania ścieków

C.2 Zgodność ze strategią TOF

Przedsięwzięcie przyczyni się do realizacji celu strategicznego

C. Racjonalne wykorzystanie zasobów dziedzictwa kulturowego i przyrodniczego w celu zachowania dobrych warunków do życia dla obecnych i przyszłych pokoleń mieszkańców Tarnobrzeskiego Obszaru Funkcjonalnego w szczególności kierunku działań C.1.2 - Poprawa czystości wód powierzchniowych i podziemnych na terenie TOF, zapewniając integrację TOF.

Jednocześnie przedsięwzięcie realizuje kierunków działań

C.1 Stworzenie warunków do ochrony dziedzictwa przyrodniczego

C.1.1 Zapewnienie infrastruktury do ochrony i zachowania bioróżnorodności

C.3 Wymiar zintegrowany

Projekt jest jednym z szeregu przedsięwzięć planowanych do realizacji w najbliższych kilku latach zmierzających do zrewitalizowania TOF. Miejscowości, w których został zlokalizowany projekt leżą w strefie oddziaływania byłego przemysłu, głównie przemysłu siarkowego. Negatywne oddziaływanie tego przemysłu na środowisko naturalne pogłębiło wieloletnie zaniedbania rozwoju infrastruktury, ochrony środowiska. Negatywne skutki tych zaniedbań są odczuwalne do dnia dzisiejszego i rzutują na rozwój społeczno – gospodarczy całego obszaru funkcjonalnego. Projekt zakłada rozwiązanie problemu zanieczyszczeń zlewni Trześniówki, która przebiega przez teren wszystkich gmin zlokalizowanych na terenie Tarnobrzeskiego Obszaru Funkcjonalnego.

Wskaźnik skanalizowania gminy aktualnie wynosi w ujęciu procentowym:

- Gmina Grębów - 70 %

Na obszarze bezpośredniego oddziaływania niniejszego projektu bez dostępu do zbiorczej sieci kanalizacji pozostaje ok. 2020 mieszkańców.

Przedmiotowe przedsięwzięcie uzupełni sieć kanalizacji w zlewni rzeki Trześniówki i kompleksowo rozwiąże problem ochrony wód zlewni rzeki Trześniówka.. Ograniczenie odprowadzania ścieków w sposób niekontrolowany przyczyni się do ochrony wód zbiornika podziemnego Dębica – Stalowa Wola – Rzeszów oraz stanu rzeki Trześniówka, która zbiera znaczną część wód z terenu Gmin realizujących projekt. Powstała infrastruktura odprowadzająca zanieczyszczenia będzie stanowić również ochronę siedlisk przyrodniczych i gatunków, szczególnie na terenach objętych szczególną ochroną ptaków Natura 2000. Wykonanie projektu na obszarze TOF przyczyni się do poprawy stanu środowiska naturalnego.

Największą presję na stan jakościowy wód powierzchniowych wywiera emisja ścieków komunalnych. Obszary objęte omawianym projektem położone są bezpośrednio nad poziomem wodonośnym czwartorzędowym, który stanowi część Głównego Zbiornika Wód Podziemnych nr 425 „Dębica – Stalowa Wola – Rzeszów”. Zasoby zbiornika stanowią źródło (bądź rezerwowe źródło) wody pitnej dla okolicznych miast. Na terenie

gminy miąższość czwartorzędowej warstwy wodonośnej jest zmienna, wynosi od 0 do 19,8 m. Na przeważającej jednak powierzchni gminy, wody czwartorzędowe zalegają bardzo płytko (1-2 m). Z tego względu ścieki z terenów nie skanalizowanych stwarzają zagrożenie poprzez możliwość przedostawania się do tego zbiornika zanieczyszczeń z nieszczelnych szamb.

Planowana do realizacji sieć kanalizacji sanitarnej, pomimo braku fizycznego połączenia, spowoduje uzyskanie wysokiego wskaźnika skanalizowania obszaru TOF. Ograniczy to w znacznym stopniu przedostawanie się zanieczyszczeń do rzeki Trześniówka, która stanowi zlewnię rzeki San, oraz do GZWP 425. Realizacja przedsięwzięcia pozwoli na osiągnięcie co najmniej 90 % skanalizowania TOF, a tym samym zrealizowanie założeń KPOŚK.

Realizowana inwestycja będzie stanowiła jedno z kluczowych działań przewidywanych do realizacji w przygotowywanej Strategii TOF. Skanalizowanie spowoduje wyeliminowanie negatywnych skutków oddziaływania braku oczyszczania ścieków na pozostałe gminy TOF

D. Lider przedsięwzięcia

Gmina Grębów

E. Partnerzy w przedsięwzięciu

Gmina Grębów

F. Finansowanie przedsięwzięcia

F.1 Źródło finansowania

EFRR (RPO WP 2014-2020)

F.2 Tryb wyboru

Tryb konkursów dedykowanych w znacznym stopniu przyczyni się do realizacji celów szczegółowych wskazanych w RPO WP oraz przypisanego wskaźnika produktu.

Ponadto, w takim przypadku możliwe jest stworzenie spójnego systemu o określonych standardach.

F.3 Wartość ogółem

ok. 14 800 000,00 zł

F.4 Wartość dofinansowania

ok. 10 000 000,00 zł

G Okres realizacji przedsięwzięcia

2018-2019

A. Tytuł przedsięwzięcia

Budowa Punktu Selektywnej Zbiórki Odpadów Komunalnych PSZOK w miejscowości Gorzyce.

B. Opis przedsięwzięcia

B.1. Cel

Celem projektu jest poprawa gospodarowania odpadami komunalnymi poprzez zwiększony udział odpadów zebranych selektywnie.

B.2 Zakres rzeczowy

Projektowane zamierzenie inwestycyjne polega na budowie punktu selektywnej zbiórki odpadów na terenie nieruchomości złożonej z działki nr 473/1 w obrębie ewidencyjnym Gorzyce. W ramach ww. zadania planowana jest budowa wiaty na trzy kontenery, w których będą składowane materiały selektywne.

Drugim etapem budowy jest wydzielenie w istniejącej wiacie na sprzęt komunalny - miejsca

na odpady typu (telewizory, lodówki itp.). Wykonany zostanie również: plac manewrowy, uzupełnienie ogrodzenia z bramą oraz wymiana bramy wjazdowej. Ponadto zakupione zostanie następujące wyposażenie: regały, wanny wychwytowe, kontenery, pojemniki, wózek paletowy.
B.3 Zakres przestrzenny
Miejscowość Gorzyce
C. Zgodność przedsięwzięcia z zasadami selekcji
C.1. Zgodność z RPO WP 2014-2020 (i innymi programami)
Przedsięwzięcie wpisuje się w założenia Osi Priorytetowej IV Ochrona środowiska naturalnego i dziedzictwa kulturowego, Działanie 4.2 Gospodarka odpadami
C.2 Zgodność ze strategią TOF
Przedsięwzięcie przyczyni się do realizacji celu strategicznego C. Racjonalne wykorzystanie zasobów dziedzictwa kulturowego i przyrodniczego w celu zachowania dobrych warunków do życia dla obecnych i przyszłych pokoleń mieszkańców Tarnobrzeskiego Obszaru Funkcjonalnego.
C.3 Wymiar zintegrowany
Zakres rzeczowy projektu dla Gminy Gorzyce obejmuje budowę punktu selektywnej zbiórki odpadów. Zintegrowany charakter projektu wyraża się tym, że jest on jednym z szeregu przedsięwzięć planowanych do realizacji w najbliższych latach zmierzający do kompleksowej rewitalizacji Tarnobrzeskiego Obszaru Funkcjonalnego.
D. Lider przedsięwzięcia
Gmina Gorzyce
E. Partnerzy w przedsięwzięciu
-
F. Finansowanie przedsięwzięcia
F.1 Źródło finansowania
Regionalny Program Operacyjny Województwa Podkarpackiego na lata 2014-2020, Osi Priorytetowej IV Ochrona środowiska naturalnego i dziedzictwa kulturowego, Działanie 4.2 Gospodarka odpadami. Ponadto środki budżetu gminy.
F.2 Tryb wyboru
Projekty wybierane będą w trybie konkursowym.
F.3 Wartość ogółem
547 500,00
F.4 Wartość dofinansowania
Środki UE (EFRR) – 510.000,00 zł
G Okres realizacji przedsięwzięcia
2018

A. Tytuł przedsięwzięcia
Modernizacja Gminnego Punktu Selektywnej Zbiórki Odpadów Komunalnych w Nowej Dębie
B. Opis przedsięwzięcia
B.1. Cel
Celem projektu jest poprawa gospodarowania odpadami komunalnymi poprzez zwiększony udział odpadów zebranych selektywnie.
B.2 Zakres rzeczowy
Przedmiotem inwestycji jest modernizacja gminnego punktu PSZOK. Dla powyższej inwestycji projektuje się :

- remont istniejącej wiaty magazynowej (wiaty nr 1),
 - budowę nowej wiaty magazynowej (wiaty nr 2) ,
 - utwardzenie powierzchni gruntu jako droga przejazdowa oraz plac manewrowy,
 - włączenie do kanalizacji deszczowej
 - kanalizacja technologiczna
 - instalacja oświetleniowa terenu i zasilająca wiaty
- Wiaty nr1-istniejąca pełni obecnie funkcję magazynową dla segregowanych odpadów. Jej remont obejmuje :
- wymiana pokrycia części dachu z eternitu na blachę
 - zabezpieczenie antykorozyjne
 - wyrównanie posadzki
 - zamknięcie ścian z blachy
- Wiaty nr 2- projektowana -będzie również pełnić funkcje czasowego magazynowania odpadów segregowanych w tym odpadów niebezpiecznych i ZSEE.
- Utwardzenie terenu
- place manewrowe z miejscami postojowymi dla samochodów osobowych w tym dla niepełnosprawnych i droga przejazdowa .

B.3 Zakres przestrzenny

Miasto Nowa Dęba

C. Zgodność przedsięwzięcia z zasadami selekcji

C.1. Zgodność z RPO WP 2014-2020 (i innymi programami)

Przedsięwzięcie wpisuje się w założenia Osi Priorytetowej IV Ochrona środowiska naturalnego i dziedzictwa kulturowego, Działanie 4.2 Gospodarka odpadami

C.2 Zgodność ze strategią TOF

Przedsięwzięcie przyczyni się do realizacji celu strategicznego C. Racjonalne wykorzystanie zasobów dziedzictwa kulturowego i przyrodniczego w celu zachowania dobrych warunków do życia dla obecnych i przyszłych pokoleń mieszkańców Tarnobrzeskiego Obszaru Funkcjonalnego.

C.3 Wymiar zintegrowany

Projekt jest jednym z szeregu przedsięwzięć planowanych do realizacji w najbliższych kilku latach zmierzających do zrewitalizowania TOF. Promocja selektywnej zbiórki odpadów komunalnych w MOF jest z jednej strony odpowiedzią na potrzeby gmin w tym zakresie, natomiast z drugiej wpisuje się w postulaty związane z wdrażaniem rozwiązań chroniących środowisko. Realizacja przedmiotowego działania w formule ZIT wiąże się przede wszystkim z konsekwentnym promowaniem w MOF rozwiązań proekologicznych. Zaplanowane rozwiązania pozwolą na osiąganie celów z zakresu polityki ochrony środowiska wskazanych na poziomie kraju, jak również UE.

D. Lider przedsięwzięcia

Przedsiębiorstwo Gospodarki Komunalnej i Mieszkaniowej Spółka z ograniczoną odpowiedzialnością w Nowej Dębie

E. Partnerzy w przedsięwzięciu

Przedsiębiorstwo Gospodarki Komunalnej i Mieszkaniowej Spółka z ograniczoną odpowiedzialnością w Nowej Dębie

F. Finansowanie przedsięwzięcia

F.1 Źródło finansowania

Regionalny Program Operacyjny Województwa Podkarpackiego na lata 2014-2020, Osi Priorytetowej IV Ochrona środowiska naturalnego i dziedzictwa kulturowego, Działanie 4.2 Gospodarka odpadami. Ponadto środki własne przedsiębiorstwa.

F.2 Tryb wyboru

Tryb konkursów dedykowanych w znacznym stopniu przyczyni się do realizacji celów szczegółowych wskazanych w RPO WP oraz przypisanego wskaźnika produktu.
F.3 Wartość ogółem
680 000,00
F.4 Wartość dofinansowania
578 000,00
G Okres realizacji przedsięwzięcia
2018

A. Tytuł przedsięwzięcia
Instalacje fotowoltaiczne wykorzystywane przez instytucje publiczne na terenie Tarnobrzeskiego Obszaru Funkcjonalnego
B. Opis przedsięwzięcia
B.1. Cel
Celem przedsięwzięcia jest wykorzystanie energii z odnawialnych źródeł energii na potrzeby instytucji publicznej
B.2 Zakres rzeczowy
Zakres rzeczowy obejmuje wykonanie instalacji fotowoltaicznych do 40 kW na potrzeby instytucji publicznych, tj. między innymi: <ul style="list-style-type: none"> - Krytej Pływalni w Nowej Dębie i innych obiektów sportowych - Szkoły Podstawowej Nr 2 wraz z świetlicą szkolną w Nowej Dębie - Miejskiego ośrodka Pomocy Społecznej w Nowej Dębie wraz z Przedszkolem Nr 1 <p>Instancje będą instalacjami naziemnymi lub na dachach budynków skład której wchodzić będą:</p> <ul style="list-style-type: none"> - elektrownia oparta na panelach fotowoltaicznych - moduły polikrystaliczne charakteryzujące się bardzo dobrym wskaźnikiem efektywności do ceny, gwarantujące utrzymanie 80% efektywności w ciągu 25 lat. Przewiduje się pracę wyspową instalacji. - instalacja naziemna - konstrukcja oparta na systemie aluminiowym szyn montowanych na ramach metalowych - potrzeby własne - moc max po 40 kW - bez podłączenia z lokalnym operatorem - dla niniejszego projektu zastosowano przetwornice, które charakteryzują się wysoką sprawnością już przy małych mocach co jest wymagane przy tego typu instalacjach. przetwornice ta posiadają możliwość monitoringu lokalnego jak i zdalnego poprzez sieć Internetu. - projekt przewiduje dla każdej z instalacji magazyn energii - baterie litowo-jonowe (do 6000 cykli). - dla podniesienia bezpieczeństwa elektrycznego przewidziano umieszczenie dodatkowej instalacji odgromowej i ogrodzenie i zagospodarowanie terenu, pomieszczenia techniczne jak również wszystkie inne instalacje, urządzenia i obiekty niezbędne do prawidłowego funkcjonowania instalacji fotowoltaicznej
B.3 Zakres przestrzenny
Tereny gmin Tarnobrzeskiego Obszaru Funkcjonalnego tj. Nowa Dęba
C. Zgodność przedsięwzięcia z zasadami selekcji

<p>C.1. Zgodność z RPO WP 2014-2020 (i innymi programami)</p> <p>Przedsięwzięcie wpisuje się w założenia Osi Priorytetowej III Czysta energia</p> <p>Priorytet inwestycyjny: 4a. Wspieranie wytwarzania i dystrybucji energii pochodzącej ze źródeł odnawialnych</p> <p>Przedsięwzięcie przyczyni się do realizacji wskaźników produktu przypisanych RPO WP 2014-2020 do Celu szczegółowego: „Zwiększony poziom produkcji energii z odnawialnych źródeł energii w generacji rozproszonej„</p>
<p>C.2 Zgodność ze strategią TOF</p> <p>Przedsięwzięcie przyczyni się do realizacji celu strategicznego</p> <p>C. Racionalne wykorzystanie zasobów dziedzictwa kulturowego i przyrodniczego w celu zachowania dobrych warunków do życia dla obecnych i przyszłych pokoleń mieszkańców Tarnobrzieskiego Obszaru Funkcjonalnego w szczególności kierunku działań C.1.2 - Poprawa czystości wód powierzchniowych i podziemnych na terenie MOF, zapewniając integrację MOF RIT.</p> <p>Jednocześnie przedsięwzięcie realizuje kierunków działań</p> <p>C.1 Stworzenie warunków do ochrony dziedzictwa przyrodniczego</p> <p>C.1.1 Zapewnienie infrastruktury do ochrony i zachowania bioróżnorodności</p>
<p>C.3 Wymiar zintegrowany</p> <p>Projekt jest jednym z szeregu przedsięwzięć planowanych do realizacji w najbliższych kilku latach zmierzających do zrewitalizowania TOF. Promocja odnawialnych źródeł energii w MOF jest z jednej strony odpowiedzią na wysokie potrzeby gmin w tym zakresie, natomiast z drugiej wpisuje się w postulaty związane z wdrażaniem rozwiązań niskoemisyjnych. Ponadto OZE – w tym przypadku szeroko rozumiana fotowoltaika wpłynie na zachowanie unikalnego dziedzictwa przyrodniczego oraz obniży poziom dewastacji środowiska naturalnego, powodowanego rozwojem przemysłu oraz wysoką energetycznością w indywidualnych gospodarstwach domowych, co wpłynie na wzrost atrakcyjności osiedleńczej regionu. Realizacja przedmiotowego działania w formule ZIT wiąże się przede wszystkim z konsekwentnym promowaniem w MOF rozwiązań proekologicznych, OZE. Samorządy powinny wskazywać rozwiązania, które rzeczywiście wpływają na poprawę stanu środowiska naturalnego. Zaplanowane rozwiązania pozwolą na osiągnięcie celów z zakresu polityki ochrony środowiska wskazanych na poziomie kraju, jak również UE. Zwrócić tu należy uwagę zarówno na charakter gospodarki MOF bazującej przede wszystkim na przemyśle, które bazują przede wszystkim na wysokoenergetycznych źródłach ciepła i energii czy materiałach budowlanych o wysokich parametrach energetyczności. Pomimo nowoczesnych rozwiązań jest to wciąż gałąź gospodarki obciążająca środowisko. Promowanie działań, które ten wpływ mogą równoważyć, jest ważne dla budowania nie tylko potencjału gospodarczego.</p>
<p>D. Lider przedsięwzięcia</p> <p>Lider - Gmina Nowa Dęba</p>
<p>E. Partnerzy w przedsięwzięciu</p> <p>-</p>
<p>F. Finansowanie przedsięwzięcia</p> <p>F.1 Źródło finansowania</p>

Oś priorytetowa RPO: III, Priorytet inwestycyjny: 4a.
F.2 Tryb wyboru
Tryb konkursów dedykowanych w znacznym stopniu przyczyni się do realizacji celów szczegółowych wskazanych w RPO WP oraz przypisanego wskaźnika produktu. Ponadto, przede wszystkim w takim przypadku możliwe jest stworzenie spójnego systemu o określonych standardach,
F.3 Wartość ogółem
1 150 000,00
F.4 Wartość dofinansowania
977 500,00
G Okres realizacji przedsięwzięcia
2017-2018

A. Tytuł przedsięwzięcia
Budowa instalacji fotowoltaicznych dla budynków Stacji Uzdatniania Wody oraz Oczyszczalni Ścieków w Gorzycach
B. Opis przedsięwzięcia
B.1. Cel
Celem projektu jest uzyskanie dodatkowej zdolności wytwarzania energii elektrycznej ze źródeł odnawialnych. Zamontowane instalacje OZE pozwolą na obniżenie zużycia nieodnawialnych źródeł energii. Zmniejszy się emisja szkodliwych substancji, co w efekcie wpłynie na poprawę jakości powietrza w regionie.
B.2 Zakres rzeczowy
W ramach zadania zostanie wykonany montaż ogniw fotowoltaicznych wraz z infrastrukturą towarzyszącą (tj. mocowania, posadowienie, ogrodzenie, itp.) o łącznej mocy 400 kW dla budynków Stacji Uzdatniania Wody oraz Oczyszczalni Ścieków w Gorzycach.
B.3 Zakres przestrzenny
Gmina Gorzyce
C. Zgodność przedsięwzięcia z zasadami selekcji
C.1. Zgodność z RPO WP 2014-2020 (i innymi programami)
Przedsięwzięcie wpisuje się w założenia Osi Priorytetowej III Czysta Energia Działanie 3.1 – Rozwój OZE
C.2 Zgodność ze strategią TOF
Przedsięwzięcie przyczyni się do realizacji celu strategicznego A. Podniesienie poziomu aktywności gospodarczej poprzez uzupełnienie, modernizację i kompleksowe zintegrowanie systemów infrastruktury technicznej oraz wsparcie rozwoju przedsiębiorczości w szczególności kierunku działań A.1. <i>Zapewnienie warunków technicznych do rozwoju gospodarczego na terenach zdegradowanych</i> , zapewniając integrację TOF.
C.3 Wymiar zintegrowany
Zakres rzeczowy projektu dla Gminy Gorzyce obejmuje wykonanie montażu ogniw fotowoltaicznych wraz z infrastrukturą towarzyszącą. Zintegrowany charakter projektu wyraża się tym, że jest on jednym z szeregu przedsięwzięć planowanych do realizacji w najbliższych latach zmierzający do kompleksowej rewitalizacji Tarnobrzесьkiego Obszaru Funkcjonalnego. Promocja odnawialnych źródeł energii w MOF jest z jednej strony

odpowiedzią na wysokie potrzeby gmin w tym zakresie, natomiast z drugiej wpisuje się w postulaty związane z wdrażaniem rozwiązań niskoemisyjnych.
D. Lider przedsięwzięcia
Gmina Gorzyce
E. Partnerzy w przedsięwzięciu
-
F. Finansowanie przedsięwzięcia
F.1 Źródło finansowania
Regionalny Program Operacyjny Województwa Podkarpackiego na lata 2014-2020, Oś Priorytetowa III Czysta Energia, Działanie 3.1 – Rozwój OZE, środki krajowe, środki budżetu gminy
F.2 Tryb wyboru
Projekty wybierane będą w trybie konkursowym.
F.3 Wartość ogółem
3 075 000,00 zł
F.4 Wartość dofinansowania
Środki UE (EFRR) – 2.613.750,00 zł, środki krajowe – 307.500,00 zł.
G. Okres realizacji przedsięwzięcia
2018

Określenie listy strategicznych projektów o charakterze komplementarnym

Podjęcie strategiczne obejmuje kompleksowy zespół projektów, których łączna realizacja pozwoli osiągnąć zamierzone cele dla przyjętej perspektywy czasowej oraz finansowej. W przypadku TOF Tarnobrzeg projekty te będą w największym stopniu bazować na możliwościach wsparcia w ramach Regionalnego Programu Operacyjnego Województwa Podkarpackiego.

Dla przejrzystości projekty komplementarne uporządkowano wg struktury obszarów wsparcia RPO WP.

Obszar projektowy E-gospodarka

Tarnobrzeg

1. Innowacyjny *T@rnobrzeg*
Termin realizacji; 2016-2017, wartość projektu 5 000 000,00 PLN, źródła finansowania RPO WP 2014-2020, środki Gminy Tarnobrzeg .
2. Rozwój e-usług w podmiotach działalności leczniczej miasta Tarnobrzega
Termin realizacji; 2016-2017, wartość projektu 1 000 000,00 PLN, źródła finansowania: RPO WP 2014-2020, środki Gminy Tarnobrzeg .

Obszar projektowy Czysta energia

Tarnobrzeg

1. Głęboka modernizacja energetyczna budynków użyteczności publicznej miasta Tarnobrzega- etap I.

Projekt zakłada wykonanie głębokiej termomodernizacji obiektów użyteczności publicznej tj.:

- Przedszkola nr 17 przy ul. Orzeszkowej 7
- Przedszkola nr 1 przy ul. Kosmonautów 4
- Przedszkola nr 15 przy ul. Św. Barbary 20
- Budynku przy ul. Kościelnej 3
- Przedszkola nr 7 przy ul. Zwierzynieckiej 4
- Szkoły Podstawowej Nr 9 przy ul. Wiejskiej 4
- Szkoły Podstawowej Nr 8 przy ul. Piętaka 53
- Gimnazjum nr 2 przy ul. Kopernika 18
- Budynku Urzędu Miasta przy ul. Mickiewicza 7
- Budynku byłego internatu przy ul. Kościuszki 30
- Budynku internatu przy ul. Św. Barbary 1.

Termin realizacji: 2016- 2017. Wartość projektu:11 764 706,00 PLN, źródła finansowania RPO WP 2014-2020, środki gminy Tarnobrzeg.

2. Głęboka modernizacja energetyczna budynków użyteczności publicznej miasta Tarnobrzega- etap II

W ramach projektu zostanie wykonana głęboka termomodernizacja budynków użyteczności publicznej tj.:

- Przedszkola nr 5 przy ul. Dekutowskiego 19
- Przedszkola nr 6 przy ul. 1 Maja 14
- Gimnazjum nr 3 przy ul. Dekutowskiego 17
- Miejskiego Ośrodka Sportu i Rekreacji przy ul. Niepodległości 2
- Budynku Urzędu Miasta przy ul. Kościuszki 32
- Budynku Miejskiej Biblioteki Publicznej.
- Poradni Specjalistycznej w Tarnobrzegu.
- Centrum Kształcenia Praktycznego przy ul. Kopernika 5
- Centrum Kształcenia Praktycznego przy ul. Św. Barbary 1c

Termin realizacji: 2017-2018. Wartość projektu:12 000 000,00 PLN, źródła finansowania RPO WP 2014-2020, środki gminy Tarnobrzeg.

3. Termomodernizacja budynków gminnych mieszkalnych wielorodzinnych

Termin realizacji: 2016- 2017, wartość projektu: 1 106 000,00 PLN, źródła finansowania RPO WP 2014-2020, środki gminy Tarnobrzeg, preferencyjne środki zewnętrzne.

4. Termomodernizacja budynków mieszkalnych TTBS Sp. z o.o.

Termin realizacji: 2016- 2017. Wartość projektu: 400 000,00 PLN, źródło finansowania RPO WP 2014-2020, środki gminy Tarnobrzeg, preferencyjne środki zewnętrzne.

5. Wykonanie instalacji OZE w budynkach mieszkalnych jednorodzinnych na terenie miasta Tarnobrzega.

Termin realizacji: 2018- 2020. Wartość projektu: 600 000,00 PLN, źródło finansowania RPO WP 2014-2020.

6. Wymiana źródeł ciepła w budynkach mieszkalnych jednorodzinnych na terenie miasta Tarnobrzega

Termin realizacji: 2018- 2020. Wartość projektu: 600 000,00 PLN, źródło finansowania RPO WP 2014-2020.

7. Termomodernizacja gminnych budynków użyteczności publicznej pozostających w zarządzie TTBS Sp. z o.o

Termin realizacji: 2016- 2020, wartość projektu 400 000,00 PLN Budżet Miasta Tarnobrzega, preferencyjne środki zewnętrzne (dotacje, pożyczki itp.)

Nowa Dęba

1. Poprawa efektywności energetycznej w gminie Nowa Dęba
Wartość zadania: 2 000 000,00. Czas realizacji: 2018-2020

Grębów.

1. Termomodernizacja budynków użyteczności publicznej (budynek urzędu, budynek ZS w Grębowie, budynek szkoły w Wydrzy, budynek szkoły w Stalach, budynek Domu Ludowego w Krawcach) – koszt ok. 3 mln zł (RPO WP 2014-2020). Planowany termin realizacji 2018-2020.

Gorzyce.

1. Budowa kotłowni ekologicznej. Wartość 1 500 000zł (RPO WP 2014-2020). Planowany termin realizacji II kw. 2018
2. Termomodernizacja budynków użyteczności publicznej. 5mln -16-20 Wartość 5000 000zł (RPO WP 2014-2020). Planowany termin realizacji II kw. 2016-2020
3. Modernizacja oświetlenia ulicznego z wykorzystaniem OZE. Wartość 1000 000zł (RPO WP 2014-2020). Planowany termin realizacji II kw. 2016-2018

Baranów Sandomierski.

1. Termomodernizacja obiektów użyteczności publicznej na terenie Gminy Baranów Sandomierski. Wartość 2000 000,00 zł (RPO WP 2014-2020). Planowany termin realizacji 2020.
2. Baranów Sandomierski. Modernizacja oświetlenia ulicznego na terenie Gminy Baranów Sandomierski. Wartość 1400 000,00 zł (RPO WP 2014-2020). Planowany termin realizacji 2020.

Obszar projektowy Ochrona środowiska naturalnego i dziedzictwa kulturowego

Tarnobrzeg

1. Zagospodarowanie i odprowadzenie wód opadowych na terenie miasta Tarnobrzega.
2. Termin realizacji: 2017- 2020, wartość projektu: 10 000 000,00 PLN, źródła finansowania POIiŚiGW, WFOŚiGW, NFOŚiGW, środki Gminy Tarnobrzeg.
3. Stabilizacja skarpy na osiedlu Miechocin w Tarnobrzegu.
Termin realizacji: 2017, wartość projektu: 1 000 000,00 PLN, źródła finansowania: Budżet Państwa, NFOŚiGW.

4. Adaptacja zespołu parkowo-zamkowego w Dzikowie dla potrzeb Muzeum Historycznego Miasta Tarnobrzega – etap IV Termin realizacji: 2017- 2020, wartość projektu: 6 000 000,00 PLN, źródła finansowania RPO WP 2014-2020, MKiDN, środki Gminy Tarnobrzeg.
5. Renowacja cmentarza wojennego w Tarnobrzegu Termin realizacji: 2016-2017, wartość projektu 400 000,00 PLN, źródła finansowania; Budżet Państwa, środki Gminy Tarnobrzeg.
6. Rewitalizacja Placu Bartosza Głowackiego Termin realizacji: 2017- 2020, wartość projektu: 10 000 000,00 PLN, źródła finansowania; Budżet Państwa, środki Gminy Tarnobrzeg, środki zewnętrzne.

Grebów

1. Odbudowa zbiornika wodnego Grębów-Wiry wraz z infrastrukturą towarzyszącą – szacowany koszt ok. 1 mln zł (RPO WP 2014-2020). Planowany termin realizacji 2018-2020.
2. Budowa infrastruktury technicznej na terenie osiedli Jamnica i Krawce (drogi, oświetlenie uliczne, kanalizacja sanitarna) – ok. 3,5 mln (RPO WP 2014-2020, PROW). Planowany termin realizacji 2018-2020.

Gorzyce

1. Remont infrastruktury wodociągowej i kanalizacyjnej na terenie osiedla Gorzyce wartość ok. 2 000 000,00 zł . Planowany termin realizacji III kw. 2016
2. Gorzyce. Budowa systemu oprowadzenia ścieków w miejscowości Wrzawy – Wartość 7 000 000,00 zł (RPO WP 2014-2020). Planowany termin realizacji II kw. 2018-2020.

Baranów Sandomierski.

1. Zagospodarowanie osadów powstających na skutek oczyszczania ścieków w Aglomeracji Baranów Sandomierski. Wartość 1 000 000,00 zł (RPO WP 2014-2020). Planowany termin realizacji: 2018-2020.

Obszar projektowy Infrastruktura komunikacyjna

Tarnobrzeg

1. Budowa drogi obwodowej miasta Tarnobrzega
Termin realizacji: 2017- 2019, wartość projektu: 50 000 000,00 PLN, źródła finansowania RPO WP 2014-2020, środki Gminy Tarnobrzeg.
2. Przebudowa dróg wojewódzkich nr 871 oraz 758 przebiegających przez miasto Tarnobrzeg
Termin realizacji: 2017- 2018, wartość projektu: 6 000 000,00 PLN, źródła finansowania RPO WP 2014-2020, środki Gminy Tarnobrzeg .
- 3 Przebudowa dróg gminnych: ul. Zakładowej, Chemicznej, Strefowej, Siarkopolowej i Chmielowskiej.

Termin realizacji: 2016-2017, wartość projektu: 2 000 000,00 PLN, źródło finansowania: Budżet Państwa, środki Gminy Tarnobrzeg.

4. Przebudowa ul. Mickiewicza i Orłąt Lwowskich

Termin realizacji: 2017- 2018, wartość projektu: 4 000 000,00 PLN, źródło finansowania: Budżet Państwa, środki Gminy Tarnobrzeg.

5. Modernizacja oświetlenia ulicznego poprzez zastosowanie efektywnych energetycznie technologii.

Termin realizacji: 2017- 2018, wartość projektu: 2 000 000,00 PLN, źródła finansowania RPO WP 2014-2020, NFOŚiGW, środki Gminy Tarnobrzeg.

Gorzyce.

1. Budowa ścieżek rowerowych na terenie gminy – 2 mln zł (RPO WP 2014-2020). Planowany termin realizacji 2018-2020.
2. Przebudowa drogi gminnej nr 100122R (ul. 3-go Maja i ul. Słoneczna). Wartość projektu 700 000,00 zł. Planowany termin realizacji II kw. 2016
3. Budowa drogi dojazdowej do terenów inwestycyjnych. Wartość projektu 3 500 000,00 zł. Planowany termin realizacji III kw. 2018
4. Budowa drogi gminnej relacji Motycze Poduchowne-Gorzyce. Wartość projektu 3 500 000,00 zł. Planowany termin realizacji II kw. 2019
5. Budowa chodnika przy drodze krajowej nr 77 we współpracy z Generalną Dyрекcją Dróg Krajowych i Autostrad .
6. Chodnik przy drodze wojewódzkiej nr 854.

Baranów Sandomierski.

1. Poprawa dostępności poprzez modernizację i rozbudowę infrastruktury drogowej do LHS na stacji Wola Baranowska. Wartość 2000 000zł (RPO WP 2014-2020). Planowany termin realizacji 2020.

Obszar projektowy Spójność społeczna i przestrzenna
--

Nowa Dęba.

1. Budowa budynku mieszkalnego wielorodzinnego
 Zakres rzeczowy: budowa budynku mieszkalnego wielorodzinnego o powierzchni zabudowy 399,85 m², powierzchni użytkowej mieszkań 1 423,04 m², liczba mieszkań 30.
 Wartość zadania: 7 500 000,00 zł.
 Czas realizacji: 2016 – 2018.
2. Przebudowa ulicy Kościuszki – stanowiący dojazd do TSSE Podstrefa Nowa Dęba wraz z infrastruktura towarzysząca.
 Zakres rzeczowy: przebudowa pasa drogowego w zakresie podwyższenia parametrów drogi, jej poszerzenie wraz z wykonaniem ciągów pieszo rowerowych, na długości ok. 2,2 km.
 Wartość zadania: 3 500 000,00 zł.
 Czas realizacji: 2016 – 2017.

3. Wykonanie promenady łączącej Park miejski z Zalewem Nowa Dęba
Zakres rzeczowy: budowa promenady Park miejski z Zalewem Nowa Dęba, składającej się z ciągu rowerowego asfaltowego i ciągu pieszego (rekreacyjnego).
Wartość zadania: 500 000,00 zł
Czas realizacji: 2019.
4. Budowa ulicy Spacerowej celem zagwarantowania dojazdu do mariny i miejsc wodowania sprzętu pływającego nad zalewem w Nowej Dębie
Zakres rzeczowy: kompleksowa budowa drogi o długości ok 650 mb. (podbudowy, nawierzchnie, pobocza, oświetlenie)
Wartość zadania: 1 200 000,00 zł.
Czas realizacji: 2017-2019.
5. Utworzenie stancji wodniackiej
Zakres rzeczowy: rozbudowa wiaty, miejsca składowania sprzętu pływającego (łódek, kajaków, rowerek wodnych) o miejsce magazynowe i socjalne, celem zapewnienia całościowego wykorzystania potencjału zbiornika wodnego – w celach sportowo rekreacyjnych.
Wartość zadania: 500 000,00 zł
Czas realizacji: 2018-2019.
6. Przebudowa stadionu w Nowej Dębie
Zakres rzeczowy: inwestycja polega na budowie bieżni lekkoatletycznej o nawierzchni tartanowej wraz ze skocznią i rzutnią na stadionie w miejscowości Nowa Dęba, do wykonania:
 - boisko do gry w piłkę nożną – modernizacja istniejącej murawy sportowej,
 - bieżnia lekkoatletyczna okólna 4 m,
 - bieżnia lekkoatletyczna 6 torowa prosta,
 - skocznia lekkoatletyczna,
 - rzutnia do pchnięcia kulą, rzutu młotem, rzutu oszczepem
 - nawodnienie i odwodnienie,Wartość zadania: 2 500 000,00 zł
Czas realizacji: 2016-2019
7. Budowa Centrum Sportowo – Szkoleniowego.
Zakres rzeczowy: budowa budynku przy ul. Rzeszowskiej, który to będzie użytkowany na kilka sposobów, dzięki swoim zaletom architektonicznym, tj.: będzie stanowiło zaplecze socjalne dla sportowców, trybuny i stanowić będzie podstawową infrastrukturę towarzyszącą niezbędną do rozgrywania zawodów lekkoatletycznych i piłki nożnej o randze krajowej.
Wartość zadania: 3 000 000,00 zł
Czas realizacji: 2018-2020.
8. Rewitalizacja przestrzeni publicznych na terenie Gminy Nowa Dęba.
Zakres rzeczowy: w ramach zadania przewidziano prace w zakresie zagospodarowania centralnych miejsc miejscowości wiejski w gminie, lub reprezentatywnych miejsc, poprzez poprawę ich estetyki, nowe zasadzenia roślinne, małą architekturę.
Wartość zadania: 300 000,00 zł
Czas realizacji: 2016-2020.

Grębów.

1. Budowa ścieżek rowerowych na terenie gminy – Wartość projektu 2 mln zł. Termin realizacji 2018-2020.

Gorzyce.

1. Budowa skateparku na terenie kompleksu szkolnego przy ul. Edukacji Narodowej – Wartość projektu 500 000,00 zł. Planowany termin realizacji IV kw. 2016.
2. Budowa nowego Domu Kultury w miejscowości Gorzyce.
Wartość projektu 1 800 000,00 zł. Planowany termin realizacji III kw. 2018
3. Budowa osiedlowego miejsca wypoczynku i rekreacji. Wartość projektu 800 000,00 zł. Planowany termin realizacji III kw. 2017.
4. Budowa osiedlowego miejsca wypoczynku i rekreacji.
5. Budowa bieżni lekkoatletycznej. Wartość projektu 200 000,00 zł. Planowany termin realizacji II kw. 2016.
6. Wykonanie kompleksowego systemu monitoringu osiedla Gorzyce. Wartość projektu 200 000 zł. Planowany termin realizacji II kw. 2017.
7. Budowa boiska sportowego wielofunkcyjnego we Wrzawach. Wartość projektu 1000 000 zł. Planowany termin realizacji 2017.

Obszar projektowy Rynek Pracy**Tarnobrzeg**

1. Projekt pozakonkursowy „Aktywizacja osób młodych pozostających bez pracy w powiecie tarnobrzesckim i mieście Tarnobrzeg (I). Wartość projektu: 2 643 700,00 zł., źródło finansowania: EFS POWER, Działanie 1.1.2
2. Projekt pozakonkursowy „Aktywizacja osób młodych pozostających bez pracy w powiecie tarnobrzesckim i mieście Tarnobrzeg (II). Wartość projektu: według podziału środków dokonywanego przez IP co roku, źródło finansowania: EFS POWER, Działanie 1.1.2
3. Projekt pozakonkursowy „Aktywizacja osób młodych pozostających bez pracy w powiecie tarnobrzesckim i mieście Tarnobrzeg (III). Wartość: według podziału środków dokonywanego przez IP co roku, źródło finansowania: EFS POWER, Działanie 1.1.2
4. Projekt pozakonkursowy „Aktywizacja osób młodych pozostających bez pracy w powiecie tarnobrzesckim i mieście Tarnobrzeg. Wartość projektu: według podziału środków dokonywanego przez IP co roku, źródło finansowania: EFS POWER, Działanie 1.1.2.
5. Projekt pozakonkursowy „Aktywizacja osób młodych pozostających bez pracy w powiecie tarnobrzesckim i mieście Tarnobrzeg (V).Wartość projektu: według podziału środków dokonywanego przez IP co roku, źródło finansowania: EFS POWER, Działanie 1.1.1
6. Projekt pozakonkursowy „Aktywizacja osób młodych pozostających bez pracy w powiecie tarnobrzesckim i mieście Tarnobrzeg. Wartość projektu: według podziału środków dokonywanego przez IP co roku, źródło finansowania: EFS POWER, Działanie 1.1.1.

7. Projekt pozakonkursowy „Aktywizacja osób powyżej 29 r. ż. pozostających bez pracy w powiecie tarnobrzeskim i mieście Tarnobrzeg (I)”.Wartość projektu: 1 962 700 zł., źródło finansowania EFS RPO WP, Działanie 7.2.
8. Projekt pozakonkursowy „Aktywizacja osób powyżej 29 roku życia pozostających bez pracy w powiecie tarnobrzeskim i mieście Tarnobrzeg (II)”.Wartość projektu : według podziału środków dokonywanego przez IP co roku, źródło finansowania: EFS RPO WP, Działanie 7.2.
9. Projekt pozakonkursowy „Aktywizacja osób powyżej 29 r. ż. pozostających bez pracy w powiecie tarnobrzeskim i mieście Tarnobrzeg (III)”.Wartość projektu: według podziału środków dokonywanego przez IP co roku, źródło finansowania: EFS RPO WP, Działanie 7.2.
10. Projekt pozakonkursowy „Aktywizacja osób powyżej 29 r. ż. pozostających bez pracy w powiecie tarnobrzeskim i mieście Tarnobrzeg (IV)”.Wartość projektu: według podziału środków dokonywanego przez IP co roku, źródło finansowania: EFS RPO WP, Działanie 7.2.
11. Projekt pozakonkursowy „Aktywizacja osób powyżej 29 r. ż. pozostających bez pracy w powiecie tarnobrzeskim i mieście Tarnobrzeg (V)”.Wartość projektu: według podziału środków dokonywanego przez IP co roku, źródło finansowania: EFS RPO WP, Działanie 7.2
12. Projekt pozakonkursowy „Aktywizacja osób powyżej 29 r. ż. pozostających bez pracy w powiecie tarnobrzeskim i mieście Tarnobrzeg (VI)” 01Wartość projektu: według podziału środków dokonywanego przez IP co roku, źródło finansowania: EFS RPO WP, Działanie 7.2.
13. Projekty konkursowe w ramach RPO WP: Liczba projektów – zależna od liczby ogłoszonych konkursów i przyznanych grantów, terminy realizacji – w zależności od zasad określanych w poszczególnych dokumentach konkursowych, wartość – zależna od alokacji przeznaczanych na poszczególne konkursy, zapotrzebowania wynikającego z aktualnej diagnozy rynku pracy. Projekty finansowane ze środków EFS RPO WP, Działanie 7.1 .
14. Projekty konkursowe, w tym również partnerskie w ramach POWER: Liczba projektów – zależna od liczby ogłoszonych konkursów i przyznanych grantów, terminy realizacji – w zależności od zasad określanych w poszczególnych dokumentach konkursowych, wartość – zależna od alokacji przeznaczanych na poszczególne konkursy, zapotrzebowania wynikającego z aktualnej diagnozy rynku pracy finansowane ze środków EFS POWER, Działanie 4.2 (proj. typu 2)
15. Programy rynku pracy realizowane w ramach Rezerw Funduszu Pracy w dyspozycji Ministra, w tym programy specjalne, liczba programów – zależna od liczby ogłaszanych naborów, wartość programów – zależna od wielkości środków przeznaczanych na nabory i wysokości przyznawanych środków, terminy realizacji – zależne od MPiPS, źródło finansowania – Fundusz Pracy
16. Programy rynku pracy realizowane w ramach PFRON, liczba programów – zależna od zdiagnozowanych problemów, zapotrzebowania na środki oraz wysokości przyznawanych środków. Wartość programów – zależna od wysokości przyznanych środków, Źródło finansowania – PFRON.

Obszar projektowy Integracja społeczna

Tarnobrzeg

1. Rozwój działalności Domu Dziennego Pobytu w Tarnobrzegu poprzez zwiększenie miejsc opieki i zakresu świadczonych usług. Termin realizacji: 2016- 2018, wartość projektu: 1 000 000,00 zł, źródło finansowania RPO WP 2014-2020, EFS.
2. Rozwój działalności Środowiskowego Domu Samopomocy w Tarnobrzegu poprzez zwiększenie miejsc opieki dla osób niesamodzielnych i zakresu świadczonych usług. Termin realizacji: 2016-2018, wartość projektu: 500 000,00 zł, źródło finansowania RPO WP 2014-2020, EFS.
3. Możliwości w aktywności. Termin realizacji 2019-2022, wartość projektu: 400 000,00 zł, źródło finansowania RPO WP 2014-2020, EFS

Baranów Sandomierski

1. Integracja społeczna i aktywizacja zawodowa oraz przeciwdziałanie wykluczeniu społecznemu mieszkańców gminy Baranowa Sandomierskiego. Termin realizacji 01.09.2019 r. – 31.12.2022 r., wartość projektu: 90 000,00 zł, źródło finansowania RPO WP 2014-2020, EFS.

Obszar projektowy Jakość edukacji i kompetencji w regionie

Tarnobrzeg

1. Rozwój Centrum Kształcenia Praktycznego i Zespołu Szkół Ponadgimnazjalnych nr 2 w Tarnobrzegu poprzez przebudowę pracowni zawodowych i budynku internatu oraz zakup wyposażenia.
Termin realizacji: 2016-2017, wartość projektu: 3 450 000,00 zł, źródła finansowania RPO WP 2014-2020, środki Gminy Tarnobrzeg.
2. Przebudowa infrastruktury dydaktycznej Zespołu Szkół im. St. Staszica oraz Zespołu Szkół Ponadgimnazjalnych nr 3 wraz z zakupem wyposażenia. Termin realizacji: 2016- 2017, wartość projektu: 3 008 800,00 zł, źródła finansowania RPO WP 2014-2020, środki Gminy Tarnobrzeg.
3. Zwiększenie dostępności do edukacji przedszkolnej poprzez przebudowę infrastruktury dydaktycznej Przedszkoli nr 7 i 17 w Tarnobrzegu .
Termin realizacji: 2016- 2017, wartość projektu: 1 000 000,00 zł, źródła finansowania RPO WP 2014-2020, środki Gminy Tarnobrzeg.
4. Poprawa warunków edukacji ogólnokształcącej poprzez przebudowę obiektów dydaktycznych Gimnazjum nr 1 i 2 w Tarnobrzegu.
Termin realizacji: 2016- 2017, wartość projektu: 1 000 000,00 zł, źródła finansowania RPO WP 2014-2020, środki Gminy Tarnobrzeg.

Plan finansowy

Finansowanie realizacji Strategii bazuje na środkach pomocowych Unii Europejskiej dedykowanych bezpośrednio (alokacja w ramach Regionalnego Programu Operacyjnego Województwa Podkarpackiego na lata 2014-2020– projekty TOF) i pośrednio (pozostałe środki RPO WP 2014-2020), jak również na środkach własnych gmin obszaru TOF, stanowiących wkład własny w projektach.

Podstawowym mechanizmem finansowania jest instrument Zintegrowanych Inwestycji Terytorialnych, a projekty będą wyłaniane poprzez konkursy dedykowane.

Zgodnie z zapisami Umowy Partnerstwa, przyjętej przez Radę Ministrów w dnia 8 stycznia 2014 r. źródłem finansowania przedsięwzięć związanych z realizacją strategii będą środki Europejskiego Funduszu Rozwoju Regionalnego oraz Europejskiego Funduszu Społecznego. Środki te będą dostępne poprzez konkursy dedykowane w ramach alokacji dla województwa podkarpackiego w Regionalnym Programie Operacyjnym na lata 2014-2020.

Tabela 12 Przedsięwzięcia planowane do realizacji w ramach TOF

Kierunek działania w Strategii TOF	Nazwa przedsięwzięcia	Wartość	Priorytet Inwestycyjny UE
A.1	Rewitalizacja zdegradowanych obszarów Gmin Tarnobrzega, Nowej Dęby, Baranowa Sandomierskiego i Gorzyc	20 850 000 zł	9.2 Dz. 6.3.
A.2	Wsparcie przedsiębiorczości na rewitalizowanym obszarze gmin: Tarnobrzega Nowej Dęby, Baranowa Sandomierskiego i Gorzyc	2 474 600 zł	9.8 Dz. 7.3
B.1	Organizacja czasu wolnego interesariuszy rewitalizacji na terenie Gminy Nowa Dęba poprzez utworzenie świetlicy.	500 000 zł	9.4 Dz. 8.4
B.1	Integracja społeczna na rzecz aktywizacji zawodowej na rewitalizowanych obszarach gmin Tarnobrzeckiego Obszaru Funkcjonalnego	1 764 706 zł	9.4 Dz. 8.2
B2	Aktywizacja zawodowa mieszkańców rewitalizowanych obszarów Tarnobrzega, Nowej Dęby, Baranowa Sandomierskiego i Gorzyc.	587 790 zł	8.5 Dz. 7.1
C.1.2	Poprawa gospodarki wodno-ściekowej w aglomeracji Baranów Sandomierski w ramach MOF Tarnobrzeg	50 000 000 zł	6.2 Dz. 4.3.1

C.1.2	Poprawa gospodarki wodno-ściekowej w Gminie Grębów	14 800 000 zł	6.2 Dz. 4.3.1
C.1.2	Poprawa gospodarki wodno-ściekowej w Gminie Gorzyce poprzez rozbudowę sieci kanalizacji sanitarnej na obszarze aglomeracji Gorzyce oraz rozbudowę oczyszczalni ścieków w Gorzycach	7 500 000 zł	6.2 Dz. 4.3.1
C.2	Rozwój instytucji kultury i zasobów dziedzictwa kulturowego Tarnobrzeskiego Obszaru Funkcjonalnego	18 438 224,08 zł	6.3 Dz. 4.4 POLiŚ – VIII.
C.2	Rozwój infrastruktury oraz oferty kulturalnej na terenie Gmin Baranów Sandomierski i Gorzyce wchodzących w skład MOF Tarnobrzeg	7 064 705,00 zł	6.3 Dz. 4.4
C.1.3	Instalacje fotowoltaiczne wykorzystywane przez instytucje publiczne na terenie Tarnobrzeskiego Obszaru Funkcjonalnego	1 150 000 zł	Dz. 3.1
C.1.3	Budowa instalacji fotowoltaicznych dla budynków Stacji Uzdatniania Wody oraz Oczyszczalni Ścieków w Gorzycach	3 075 000 zł	Dz. 3.1
C.1.4	Budowa Punktu Selektywnej Zbiórki Odpadów Komunalnych PSZOK w miejscowości Gorzyce	547 500 zł	Dz. 4.2
C.1.4	Modernizacja Gminnego Punktu Selektywnej Zbiórki Odpadów Komunalnych w Nowej Dębie	680 000 zł	Dz. 4.2

Tabela 13 Matryca logiczna Strategii

Cel strategii TOF	Kierunek działania Strategii TOF	Oś priorytetowa RPO WP 2014-2020	Cel tematyczny	Priorytet inwestycyjny	Wartość całkowita w zł	Środki własne dofinansowania	Źródło środków dofinansowania
A. Podniesienie poziomu aktywności gospodarczej poprzez uzupełnienie, modernizację kompleksowe zintegrowanie systemów infrastruktury technicznej oraz wsparcie rozwoju przedsiębiorczości	A.1 Rewitalizacja zdegradowanych obszarów przemysłowych w kierunku zapewnienia warunków technicznych do rozwoju gospodarczego	VI	CT 9	9.2	20 580 000	10 850 000	JST TOF
	A.2 Stworzenie warunków ułatwiających podejmowanie i rozwój działalności gospodarczej na terenie TOF	VI	CT 8	8.7	2 474 000	3 130	TARR S.A
B. Poprawa, jakości życia poprzez integrację i aktywizację zawodową, włączenie społeczne oraz rozwój usług publicznych w	B.1 Zapewnienie warunków sprzyjających integracji społecznej osób zagrożonych wykluczeniem społecznym na terenach TOF	VIII	CT 9	9.7	2 264 706	299 705	JST TOF

sferze kultury	B2 Aktywizacja zawodowa w kierunku zapewnienia dostępu do zatrudnienia osobom poszukującym pracy i nieaktywnym zawodowo	VII	CT 8	8i	587 790	43540	Powiat tarnobrzescski
	B.3 Podniesienie jakości usług w sferze kultury	-	-	-	-	-	-----
C. Racjonalne wykorzystanie zasobów dziedzictwa kulturowego i przyrodniczego w celu zachowania dobrych warunków do życia dla obecnych i przyszłych pokoleń mieszkańców Miejskiego Obszaru Funkcjonalnego	C.1 Stworzenie warunków do ochrony dziedzictwa przyrodniczego	-	-	-	-	-	-
	C.1.1 Zapewnienie infrastruktury do ochrony i zachowania bioróżnorodności	-	-	-	-	-	-----
	C.1.2 Poprawa czystości wód powierzchniowych i podziemnych na terenie TOF	IV	CT 6	6.2	72 300 000 zł	27 800 000 zł	JST TOF
	C.1.3. Wzrost ilości energii produkowanej z odnawialnych źródeł energii na obszarze TOF w	IV.2	CT 6	6a	4 225 000 zł	633 750 zł	JST TOF

generacji rozproszonej									
C.1.4. Zwiększenie udziału odpadów zebranych selektywnie na obszarze TOF	IV.2	CT 6	6a	1 227 500 zł	139 500 zł	JST TOF			
C.2 Zachowanie i zabezpieczenie zasobów dziedzictwa kulturowego TOF	IV	CT 6	6c	25 502 929,08	3 830 438,62	JST TOF			

Ocena spójności strategii z krajowymi i unijnymi dokumentami strategicznymi i planistycznymi

Strategia jest spójna z głównymi dokumentami wyższego rzędu, do których zaliczono:

- Strategię Europa 2020 – zbieżność powinna być wykazywana ze względu na fakt, iż Strategia TOF Miasta będzie mogła być realizowana m.in. poprzez wsparcie środkami funduszy strukturalnych i funduszu spójności;
- Strategię Rozwoju Kraju 2020. Aktywne społeczeństwo, konkurencyjna gospodarka, sprawne państwo – do tego dokumentu mają obowiązek odnosić się wszystkie strategie wojewódzkie. Ze względu na ścisły związek między Strategią TOF Tarnobrzeg, a SRWP 2020 istotne jest również wskazanie celów TOF Tarnobrzeg w szerszym kontekście polityki krajowej;
- Krajową Strategię Rozwoju Regionalnego. Regiony, miasta, obszary wiejskie (KSRR) – dokument ten przedstawia terytorialne cele rozwoju kraju, również stanowi ważne odniesienie dla strategii wojewódzkich, dlatego także Strategia TOF Tarnobrzeg powinna być zbieżna z KSRR.
- Strategię rozwoju województwa podkarpackiego do roku 2020 – jest to najważniejszy dokument strategiczny na poziomie wojewódzkim, który był podstawą do opracowania Regionalnego Programu Operacyjnego Województwa Podkarpackiego (RPO WP).

Wszystkie cele strategiczne są spójne, z co najmniej jednym priorytetem Strategii Europa 2020. Strategia w największym stopniu będzie przyczyniała się do realizacji priorytetu „Rozwój zrównoważony”, w którym przewiduje się inicjatywy skierowane na zagadnienia środowiskowe, wzrost mobilności (usprawnienia transportowe) oraz konkurencyjność regionów i miast.

Tabela 14 Analiza spójności Strategii TOF ze Strategią EUROPA 2020

Strategia cele strategiczne)	Strategia EUROPA 2020		
	Rozwój inteligentny	Rozwój zrównoważony	Rozwój sprzyjający włączeniu społecznemu
Podniesienie poziomu aktywności gospodarczej poprzez uzupełnienie, modernizację i kompleksowe zintegrowanie systemów infrastruktury technicznej oraz wsparcie rozwoju przedsiębiorczości	✓	✓	
Poprawa, jakości życia poprzez integrację i aktywizację zawodową, włączenie społeczne oraz rozwój usług		✓	✓

publicznych w sferze kultury			
Racjonalne wykorzystanie zasobów dziedzictwa kulturowego i przyrodniczego w celu zachowania dobrych warunków do życia dla obecnych i przyszłych pokoleń mieszkańców Tarnobrzeskiego Obszaru Funkcjonalnego		✓	

Tabela 15 Analiza spójności Strategii TOF ze Strategią Rozwoju Kraju 2020

Strategia (cele strategiczne)	Strategia Rozwoju Kraju 2020 (obszary strategiczne)		
	Sprawne i efektywne państwo	Konkurencyjna gospodarka	Spójność społeczna i terytorialna
Podniesienie poziomu aktywności gospodarczej poprzez uzupełnienie, modernizację i kompleksowe zintegrowanie systemów infrastruktury technicznej oraz wsparcie rozwoju przedsiębiorczości		✓	
Poprawa, jakości życia poprzez integrację i aktywizację zawodową, włączenie społeczne oraz rozwój usług publicznych w sferze kultury			✓
Racjonalne wykorzystanie zasobów dziedzictwa kulturowego i przyrodniczego w celu zachowania dobrych warunków do życia dla obecnych i przyszłych pokoleń mieszkańców Tarnobrzeskiego Obszaru Funkcjonalnego			✓

Tabela 16 Analiza spójności Strategii TOF ze Strategią Rozwoju Regionalnego 2010-2020

Strategia (cele strategiczne)	Krajowa Strategia Rozwoju Regionalnego 2010-2020 (cele polityki regionalnej)		
	Wspomaganie wzrostu konkurencyjności regionów	Budowanie spójności terytorialnej i przeciwdziałanie marginalizacji obszarów problemowych	Tworzenie warunków dla skutecznej, efektywnej i partnerskiej realizacji działań rozwojowych ukierunkowanych terytorialnie
Podniesienie poziomu aktywności gospodarczej poprzez uzupełnienie, modernizację i kompleksowe zintegrowanie systemów infrastruktury technicznej oraz wsparcie rozwoju przedsiębiorczości	✓		
Poprawa, jakości życia poprzez integrację i aktywizację zawodową, włączenie społeczne oraz rozwój usług publicznych w sferze kultury		✓	
Racjonalne wykorzystanie zasobów dziedzictwa kulturowego i przyrodniczego w celu zachowania dobrych warunków do życia dla obecnych i przyszłych pokoleń mieszkańców Tarnobrzeskiego Obszaru Funkcjonalnego		✓	✓

Tabela 17 Analiza spójności Strategii TOF ze Strategią Województwa Podkarpackiego

Strategia(cele strategiczne)	Strategia Rozwoju Województwa Podkarpackiego (dziedziny działań strategicznych)			
	Konkurencyjna i innowacyjna gospodarka	Kapitał ludzki i społeczny	Sieć osadnicza	Środowisko i Energetyka
Podniesienie poziomu aktywności gospodarczej poprzez uzupełnienie, modernizację i kompleksowe zintegrowanie systemów infrastruktury technicznej oraz wsparcie rozwoju przedsiębiorczości	✓		✓	✓
Poprawa, jakości życia poprzez integrację i aktywizację zawodową, włączenie społeczne oraz rozwój usług publicznych w sferze kultury		✓		
Racjonalne wykorzystanie zasobów dziedzictwa kulturowego i przyrodniczego w celu zachowania dobrych warunków do życia dla obecnych i przyszłych pokoleń mieszkańców Tarnobrzeskiego Obszaru Funkcjonalnego				✓

Strategiczna Ocena Oddziaływania na Środowisko

Zgodnie wymogami ustawy z dnia 3 października 2008 r. o udostępnianiu informacji o środowisku i jego ochronie, udziale społeczeństwa w ochronie środowiska oraz o ocenach oddziaływania na środowisko (Dz. U. z 2013 r. poz. 1235 z późn. zm.) „Strategia Zintegrowanych Inwestycji Terytorialnych Tarnobrzeskiego Obszaru Funkcjonalnego na lata 2014-2020” należy do dokumentów, które wymagają przeprowadzenia strategicznej oceny oddziaływania na środowisko.

Prognoza oddziaływania na środowisko „Strategia Zintegrowanych Inwestycji Terytorialnych Tarnobrzeskiego Obszaru Funkcjonalnego na lata 2014-2020” (Strategia TOF) została opracowana zgodnie z wszystkimi wymogami prawa.

Ze względu na stopień ogólności projektu dokumentu możliwe było przeprowadzenie analizy jakościowej, natomiast nie było możliwe przeprowadzenie dokładnej analizy

ilościowej. Przy opracowaniu niniejszej Prognozy oddziaływania na środowisko wykorzystano metodę analizy wynikowej.

Projekt Strategii obejmuje Tarnobrzесki Obszar Funkcjonalny (TOF), tj.: teren miasta Tarnobrzega oraz gmin: Baranów Sandomierski, Nowa Dęba, Gorzyce i Grębów, usytuowanych w północnej części województwa podkarpackiego.

Wizja przyszłości zawarta w „Strategii Zintegrowanych Inwestycji Terytorialnych Tarnobrzесkiego Obszaru Funkcjonalnego na lata 2014-2020” wyraża się następująco:

Oczekiwany stanem do osiągnięcia jest zintegrowana na bazie historycznej tożsamości terytorialnej społeczność mikroregionu, która dzięki przeprowadzeniu kompleksowej rewitalizacji posiada miejsca pracy i dobre warunki życia w przyjaznym otoczeniu wynikającym z troski o dziedzictwo kulturowe i przyrodnicze.

Osiągnięcie stanu wyrażonego w zapisie wizji wymagać będzie przeprowadzenia działań i osiągnięcia etapów pośrednich w optymalnie wyodrębnionych obszarach merytorycznych, tak aby w perspektywie roku 2020 osiągnąć oczekiwany i odczuwalny efekt rozwojowy.

Ze względu na konieczność przeprowadzenia wielowymiarowej aktywności prowadzącej do uzyskania kompleksowego efektu konieczne było wyodrębnienie jego składowych wyrażonych w postaci sformułowania kierunkowych celów rozwojowych.

Są one następujące:

1. Podniesienie poziomu aktywności gospodarczej poprzez uzupełnienie, modernizację i kompleksowe zintegrowanie systemów infrastruktury technicznej oraz wsparcie rozwoju przedsiębiorczości.
2. Poprawa, jakości życia społeczności lokalnej poprzez włączenie społeczne oraz rozwój usług publicznych w sferze kultury.
3. Racjonalne wykorzystanie zasobów dziedzictwa kulturowego i przyrodniczego w celu zachowania dobrych warunków do życia dla obecnych i przyszłych pokoleń mieszkańców Tarnobrzесkiego Obszaru Funkcjonalnego.

W ramach celów rozwojowych obszary priorytetowe, które są optymalnym wyborem biorąc pod uwagę aktualną dostępność środków oraz możliwości techniczno-organizacyjne samorządów tworzących partnerstwo. Wyodrębniono następujące obszary priorytetowe:

- Rewitalizacja terenów przemysłowych
- Przedsiębiorczość
- Włączenie społeczne
- Kultura i dziedzictwo.

W ramach priorytetów zaplanowano zintegrowaną grupę projektów wyrażających najbardziej konkretny poziom działań Strategii.

Za wdrożenie i prowadzenie systemu monitorowania i ewaluacji odpowiedzialne będzie Forum Konsultacyjne TOF złożony z przedstawicieli samorządów tworzących partnerstwo.

Zespół będzie złożony z przedstawicieli środowisk (gospodarczego, społecznego oraz samorządowego). Funkcje reprezentacyjne pełnić będzie Komitet Sterujący TOF, natomiast funkcje administracyjne oraz utrzymywanie kontaktów z Instytucją Zarządzającą RPO WP 2014-2020 będzie pełnił Wydział Rozwoju Miasta i Funduszy pomocowych Urzędu Miasta Tarnobrzega.

Monitoring procesu wdrożenia będzie prowadzony na dwóch poziomach:

- na poziomie oceny rezultatu - w oparciu o wskaźniki kluczowe,

- na poziomie produktu - w oparciu o stopień osiągnięcia zakładanych efektów rzeczowych poszczególnych projektów zintegrowanych.

W Prognozie oddziaływania na środowisko przeanalizowano i oceniono istniejący stan poszczególnych elementów środowiska.

Teren objęty projektem dokumentu jest w obrębie mezoregionu Nizina Nadwiślańska, Równina Tarnobrzeska, Dolina Dolnego Sanu oraz Płaskowyż Kolbuszowski. Rzeźbę terenu kształtuje głównie dolina rzeki Wisły. Na terenie miasta Tarnobrzega zlokalizowane są aktywne osuwiska. W granicach TOF występują liczne złoża surowców naturalnych, w tym złoża siarki.

Zgodnie z podziałem na jednolite części wód podziemnych (JCWPd) teren objęty opracowaniem położony jest obrębie jednostki Nr 125, 126 i 127 o dobrym stanie ilościowym i chemicznym wód.

Część terenu TOF usytuowana jest w granicach Głównego Zbiornika Wód Podziemnych (GZWP) Nr 425 „Dębica - Stalowa Wola - Rzeszów”, który wymaga szczególnej ochrony. Teren TOF usytuowany jest obrębie zlewni rzeki Wisły, w obrębie 22 jednolitych części wód powierzchniowych (JCWP):

PLRW20002122999 San od Rudni do ujścia

PLRW20002121999 Wisła od Wisłoki do Sanu

PLRW200017219898 Sanna

PLRW200019219899 Łęg od Murynia do ujścia

PLRW2000172198929 Sokolniki

PLRW2000172198949 Strug

PLRW200019219699 Trześniówka od Karolówki do ujścia

PLRW200017219889 Osa

PLRW200017219874 Kanał Łęg-Klewiec

PLRW200017219689 Żupawka

PLRW200017219669 Dąbrówka

PLRW2000172196369 Konięcpólka

PLRW200017219634 Trześniówka do Karolówki

PLRW2000172196389 Łuczek

PLRW200017219649 Kaczówka

PLRW200017219299 Babulówka

PLRW200017219652 Przyrwa

PLRW2000172196729 Mokrzyszówka

PLRW20002621938 Piskorzaniec

PLRW20002621952 Dopływ spod Sielca

PLRW2000172198549 Murynia

PLRW2000172198769 Miętus

Na terenie TOF występują obszary zagrożone powodzią.

Teren objęty projektem dokumentu położony jest w strefie klimatu nizin i kotlin podgórskich, która obejmuje swym zasięgiem Kotlinę Sandomierską.

Szczególnymi walorami przyrodniczymi odznacza się dolina Wisły i Sanu. W granicach TOF występują 4 obszary Natura 2000:

1. Tarnobrzeska Dolina Wisły PLH180049
2. Enklawy Puszczy Sandomierskiej PLH180055
3. Dolina Dolnego Sanu PLH180020
4. Puszcza Sandomierska PLB180005

Na podstawie dostępnych materiałów oceniono stan poszczególnych komponentów środowiska. Analiza wykazała, iż na terenie TOF nie stwierdzono przekroczeń standardów

jakości gleb i ziemi, dochodzi do przekroczenia norm stężenia niektórych substancji zanieczyszczających powietrze, stan wód powierzchniowych oceniono jako zły, natomiast stan wód podziemnych jako dobry.

W przypadku braku realizacji projektu dokumentu może dojść do pogorszenia stanu poszczególnych komponentów środowiska.

Głównym problemem ochrony środowiska istotnym z punktu widzenia realizacji projektu dokumentu jest: ochrona zasobów wodnych, ochrona bioróżnorodności oraz zmiany klimatu. Projekt dokumentu uwzględnia cele ochrony środowiska określone w „Polityce ekologicznej Państwa w latach 2009-2012 z perspektywą do roku 2016”, które spójne są z celami wyznaczonymi na szczeblu międzynarodowym i wspólnotowym. Z punktu widzenia projektowanego dokumentu istotne są cele w zakresie ochrony wód i przeciwdziałania zmianom klimatu wyznaczone na szczeblu międzynarodowym, wspólnotowym i krajowym.

W Prognozie oddziaływania na środowisko zidentyfikowano wszystkie możliwe oddziaływania związane z realizacją projektu dokumentu. Stwierdzono, iż żadne z oddziaływań nie będą miały znacząco negatywnego wpływu na środowisko. Nie stwierdzono także znacząco negatywnych oddziaływań na obszary chronione, w tym obszary Natura 2000, zabytki, dobra materialne i ludzi.

Realizacja projektu dokumentu nie będzie powodować oddziaływań o charakterze transgranicznym.

Do rozwiązań mających zapobiegać lub ograniczać negatywne oddziaływania zaistniałe na skutek realizacji projektu Strategii TOF należą m.in.: właściwy dobór lokalizacji przedsięwzięcia, stosowanie najlepszych dostępnych technik, materiałów, stały monitoring, uwzględnianie okresów lęgowych ptaków. Dobór odpowiednich działań łagodzących skutki realizacji zadań wymienionych w projekcie dokumentu powinien nastąpić na etapie planowania inwestycji, oraz w trakcie procedury oceny oddziaływania na środowisko, zakończonej wydaniem decyzji środowiskowej. Nie było natomiast potrzeby przedstawiania działań kompensujących straty w środowisku.

Ze względu na duży stopień ogólności projektu dokumentu nie było możliwe przedstawienie rozwiązań alternatywnych.

W trakcie opracowywania Prognozy nie napotkano problemów wynikających z niedostatków techniki lub luk we współczesnej wiedzy.

O wpływie na stan środowiska naturalnego ustaleń zawartych w projekcie dokumentu będą świadczyć wskaźniki jakości poszczególnych komponentów środowiska. Projekt Strategii TOF zakłada prowadzenie monitoringu w oparciu o wskaźniki kluczowe oraz w oparciu o stopień osiągnięcia zakładanych efektów rzeczowych poszczególnych projektów zintegrowanych.

Prognoza oddziaływania na środowisko „Strategia Zintegrowanych Inwestycji Terytorialnych Tarnobrzieskiego Obszaru Funkcjonalnego na lata 2014-2020” (Strategia TOF) została pozytywnie zaopiniowana przez Regionalnego Dyrektora Ochrony Środowiska w Rzeszowie (pismem z dnia 26.02.2016 r., znak WOOŚ.410.5.4.2016.BK.6) oraz przez Podkarpackiego Państwowego Wojewódzkiego Inspektora Sanitarnego (pismem z dnia 11.02.2016 r., znak SNZ.9020.3.4.2016.JM).

Konsultacje społeczne

W proces opracowania Strategii zaangażowani byli przedstawiciele gmin Nowa Dęba, Gorzyce, Grębów, Baranów Sandomierski i Tarnobrzeg oraz partnerzy społeczno-gospodarczy. Organizacje te brały udział w spotkaniach roboczych, jak również konsultowały treść Strategii. Jest to zgodne z zasadą współpracy i partnerstwa, rozumianego jako

współdecydowanie i współdziałanie podmiotów publicznych i innych aktorów życia społeczno-gospodarczego przy realizacji wspólnych przedsięwzięć.

Zgodnie z zapisami art. 39 ust.1 pkt.1, art. 46 ustawy z dnia 3 października 2008 r. o udostępnianiu informacji o środowisku i jego ochronie, udziale społeczeństwa w ochronie środowiska oraz o ocenach oddziaływania na środowisko projekt dokumentu pn. „Strategia Zintegrowanych Inwestycji Terytorialnych Tarnobrzeskiego Obszaru Funkcjonalnego na lata 2014-2020” został wyłożony do publicznej wiadomości na okres 21 dni, w terminie 28.11.2013 – 19.12.2013 r. Uwag nie wniesiono.

Spis tabel umieszczonych w treści dokumentu Strategii

Tabela 1	obszarze TOF	Struktura przyrostu naturalnego na.....	30
Tabela 2	Liczba rodzin	którym udzielono pomocy ze względu na ubóstwo	35
Tabela 3	Stopa bezrobocia	w TOF Tarnobrzeg na koniec roku 2013.....	36
Tabela 4	Stopa bezrobocia	w latach 2009-2013 (stan na koniec grudnia).....	36
Tabela 5	Struktura bezrobocia	na koniec roku 2013.....	38
Tabela 6	Dynamika korzystania	z Jeziora Tarnobrzeskiego	41
Tabela 7	Struktura przestępczości	na obszarze TOF.....	43
Tabela 8	Struktura rodzajów wypadków	drogowych na obszarze TOF	43
Tabela 9	SWOT dla sfery społecznej	45
Tabela 10	SWOT dla sfery gospodarczej	46
Tabela 11	SWOT dla sfery środowiskowo-przestrzennej	47
Tabela 12	Przedsięwzięcia planowane	do realizacji w ramach TOF	113
Tabela 13	Matryca logiczna Strategii	115
Tabela 14	Analiza spójności Strategii TOF	ze Strategią EROPA 2020	118
Tabela 15	Analiza spójności Strategii TOF	ze Strategią Rozwoju Kraju 2020	119
Tabela 16	Analiza spójności Strategii TOF	ze Strategią Rozwoju Regionalnego 2010-2020	120
Tabela 17	Analiza spójności Strategii TOF	ze Strategią Województwa Podkarpackiego.	121

Spis rysunków zawartych w treści dokumentu Strategii

Rysunek 1	Delimitacja Obszaru Funkcjonalnego Miasta Tarnobrzega wg metody korelacyjno-wagowej	6
Rysunek 2	Delimitacja obszaru funkcjonalnego Miasta Tarnobrzega na podstawie powiązań funkcjonalno przestrzennych.....	8
Rysunek 3	TOF na tle regionu i kraju	10
Rysunek 4	Tarnobrzeski Obszar Funkcjonalny na tle konturu mapy COP.....	11
Rysunek 5	Historyczne dokumenty określające gospodarczą tożsamość terenów Tarnobrzeskiego Obszaru Funkcjonalnego	12
Rysunek 6	Model rozwoju zrównoważonego	14
Rysunek 7	Dochody gmin TOF	16
Rysunek 8	Liczba nowych podmiotów gospodarczych w 2013	19

Rysunek 9	Przeciętne miesięczne wynagrodzenie brutto (wg stanu na koniec 2013).....	21
Rysunek 10	Struktura zatrudnienia w TOF.....	22
Rysunek 11	Schemat sieci linii kolejowych przebiegających przez tereny TOF.....	23
Rysunek 12	Struktura zaopatrzenia w wodę obszaru TOF.....	24
Rysunek 13	Mapka obrazująca zasięgi Głównego Zbiornika Wód Podziemnych nr 425 Dębica – Stalowa Wola – Rzeszów.....	26
Rysunek 14	Analiza struktur grup wiekowych na obszarze TOF.....	28
Rysunek 15	Piramida wieku dla obszaru TOF w roku opracowania strategii oraz prognozowanym.....	29
Rysunek 16	Terytorialne zróżnicowanie poziomu życia mieszkańców w powiatach województwa podkarpackiego.....	33
Rysunek 17	Struktura usług pomocy społecznej wyświadczonych osobom na przestrzeni ostatnich 5 lat.....	34
Rysunek 18	Przeciętne miesięczne wynagrodzenie brutto (w PLN) - Tarnobrzeg.....	34
Rysunek 19	Przeciętne miesięczne wynagrodzenie brutto (w PLN) - pozostałe gminy TOF (powiat tarnobrzeski).....	35
Rysunek 20	Dynamika sytuacji lokalnej w TOF Tarnobrzeg pod względem wskaźnika ubóstwa.....	36
Rysunek 21	Dynamika zmian stopy bezrobocia w stosunku do średniej krajowej - pozostałe gminy TOF (powiat tarnobrzeski).....	37
Rysunek 22	Dynamika zmian stopy bezrobocia w stosunku do średniej.....	37
Rysunek 23	Dynamika zmian stopy bezrobocia w obszarze objętym TOF Tarnobrzeg.....	38
Rysunek 24	Lokalizacja Jeziora Tarnobrzeskiego na mapie TOF Tarnobrzeg.....	41
Rysunek 25	Jezioro Tarnobrzeskie.....	42
Rysunek 26	Potencjalne zagrożenia naturalne i technologiczne dla Tarnobrzeskiego Obszaru Funkcjonalnego.....	44
Rysunek 27	Gminy TOF deklarujące udział w projekcie "Rewitalizacja zdegradowanych obszarów Gmin Tarnobrzega, Nowej Dęby, Baranowa Sandomierskiego i Gorzyc".....	60
Rysunek 28	Gminy TOF deklarujące udział w projekcie "Integracja społeczna na rzecz aktywizacji zawodowej na rewitalizowanych obszarach gmin TOF".....	60
Rysunek 29	Gminy TOF deklarujące udział w projekcie "Aktywizacja zawodowa mieszkańców rewitalizowanych obszarów przemysłowych TOF".....	61
Rysunek 30	Gminy TOF deklarujące udział w projekcie "Wsparcie przedsiębiorczości na rewitalizowanym obszarze gmin".....	61
Rysunek 31	Gminy TOF deklarujące udział w projekcie „Rozwój instytucji kultury i zasobów dziedzictwa kulturowego TOF".....	62
Rysunek 32	Gminy TOF deklarujące udział w projekcie „Budowa sieci kanalizacji sanitarnej na terenie Miejskiego Obszaru Funkcjonalnego”.....	62

GŁOSOWANIE

26.

Głosowanie nad uchwałą w sprawie przyjęcia Strategii Zintegrowanych Inwestycji Terytorialnych Tarnobrzieskiego Obszaru Funkcjonowania na lata 2014-2020.

TYP GŁOSOWANIA		Jawne	DATA GŁOSOWANIA		24.07.2019 14:59
LICZBA UPRAWNIONYCH		21	GŁOSY ZA		18
LICZBA OBECNYCH		18	GŁOSY PRZECIW		0
LICZBA NIEOBECNYCH		3	GŁOSY WSTRZYMUJĄCE SIĘ		0
			GŁOSY NIEODDANE		0
KWORUM ZOSTAŁO OSIĄGNIĘTE					
UPRAWNIENI DO GŁOSOWANIA					
LP	NAZWISKO I IMIĘ	GŁOS	LP	NAZWISKO I IMIĘ	GŁOS
1	Andrzej Biernat	za	12	Leszek Ogorzałek	za
2	Marian Capała	za	13	Sławomir Partyka	za
3	Teresa Gołębiowska - Piś	za	14	Anna Pekár	nieobecna
4	Kamil Kalinka	za	15	Bogusław Potański	za
5	Bożena Kapuściak	za	16	Adam Rębisz	za
6	Grzegorz Kiełb	nieobecny	17	Waldemar Stępak	za
7	Artur Kiper	za	18	Damian Szwagierczak	za
8	Monika Łagowska - Cebula	za	19	Waldemar Szwedo	za
9	Alfred Martyniak	za	20	Włodzimierz Trybuła	za
10	Cezary Mikrut	nieobecny	21	Marian Ziolo	za
11	Łukasz Nowak	za			