

UCHWAŁA NR XXXVIII/406/2020

Rady Miasta Tarnobrzega

z dnia 30 grudnia 2020 r.

w sprawie wyrażenia zgody na wzniesienie pomnika w formie kamienia pamiątkowego z tablicą upamiętniającego założycieli i strażaków Ochotniczej Straży Pożarnej oraz mieszkańców wsi Ocice

Na podstawie art. 18 ust. 2 pkt 13 ustawy z dnia 8 marca 1990 r. o samorządzie gminnym (t.j. Dz. U. z 2020 r. poz. 713 z późn. zm.), Rada Miasta Tarnobrzega uchwala, co następuje:

§ 1.

1. Wyraża się zgodę na wzniesienie pomnika w formie kamienia pamiątkowego z tablicą upamiętniającego założycieli i strażaków Ochotniczej Straży Pożarnej oraz mieszkańców wsi Ocice, którzy stracili życie i mienie podczas I i II wojny światowej.
2. Pomnik wzniesiony będzie na nieruchomości stanowiącej własność Gminy Tarnobrzeg, oznaczonej numerem ewidencyjnym 14/13, położonej w Tarnobrzegu, przy ul. Ocickiej 39, obręb Ocice.
3. Lokalizację pomnika stanowi załącznik nr 1 do niniejszej uchwały.
4. Akceptuje się koncepcję plastyczną pomnika opisaną w Projekcie koncepcyjnym stanowiącym załącznik nr 2 do niniejszej uchwały.

§ 2.

Wykonanie uchwały powierza się Prezydentowi Miasta Tarnobrzega.

§ 3.

Uchwała wchodzi w życie z dniem podjęcia.

**Przewodniczący Rady Miasta
Bogusław Potański**

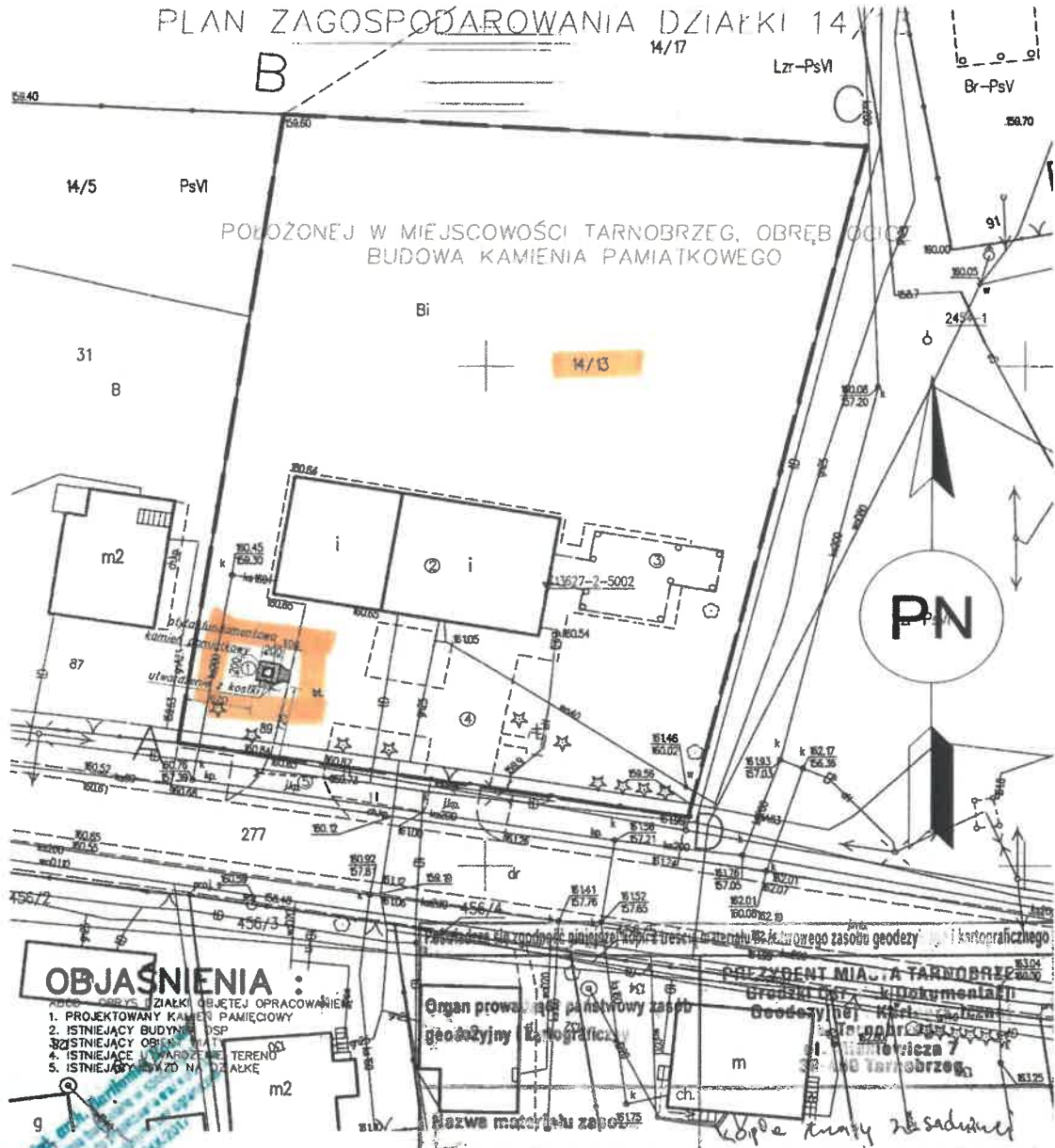
UZASADNIENIE

Zarząd Ochotniczej Straży Pożarnej w Tarnobrzegu - osiedle Ocice, zwrócił się z wnioskiem o wyrażenie zgody na wzniesienie pomnika w formie kamienia pamiątkowego z tablicą upamiętniającego założycieli i strażaków Ochotniczej Straży Pożarnej oraz mieszkańców wsi Ocice, którzy stracili życie i mienie podczas I i II wojny światowej. W/w upamiętnienie jest realizacją inicjatywy lokalnej realizowanej przez społeczność osiedla, na nieruchomości stanowiącej własność Gminy Tarnobrzeg, oznaczonej numerem ewidencyjnym 14/13, położonej w Tarnobrzegu, przy ul. Ocickiej 39, obręb Ocice. Dla swego przedsięwzięcia wnioskodawcy przygotowali projekt koncepcyjny i pozyskali odpowiedni kamień do realizacji pomnika. Załącznik nr 1 i 2 do Uchwały obrazują lokalizację i koncepcję plastyczną upamiętnienia wraz z zagospodarowaniem działki. Podjęcie stosownej uchwały przez Radę Miasta umożliwi mieszkańcom realizację ich wniosku. Uwzględniając powyższe zasadnym jest podjęcie uchwały na podstawie art. 18 ust. 2 pkt 13 ustawy z dnia 8 marca 1990 r. o samorządzie gminnym (t.j. Dz. U. z 2020 r. poz. 713 z późn. zm.), który określa, iż do wyłącznej właściwości rady gminy należy podejmowanie uchwał w sprawie wznoszenia pomników.

PRZEWODNICZĄCY
Rady Miasta Tarnobrzega
Bogusław Potański

Załącznik nr 1
do Uchwały Nr XXXVIII/406/2020
Rady Miasta Tarnobrzega
z dnia 30.12.2020 r.

PLAN ZAGOSPODAROWANIA DZIAŁKI 14



- OBJASNIENIA :**
1. PROJEKTOWANY KAMIEŃ PAMIĘCIOWY
 2. ISTNIEJĄCY BUDYNEK
 3. ISTNIEJĄCY OBIEKT
 4. ISTNIEJĄCE WYKONANE TEREN
 5. ISTNIEJĄCY WZROD NA DZIAŁCE

MAPA ZASADNICZA
Skala 1:500

Województwo: **podkarpackie**
Powiat: **M. Tarnobrzeg**
Jednostka ewidencyjna: **186401_1 M. Tarnobrzeg**
Obręb ewidencyjny: **Ocice**

Wzrost operatora ewidencji: [pusty]	P. 19.06.2005. 581
Układ współrzędnych prostokątnych płaskich: 2000	18.04.2020
Układ wysokości: Kronsztad 86	
Arkusze: 7.136.27.16.3.4. 7.136.27.15.3.3	
Imię, nazwisko i podpis osoby reprezentującej organ	[Podpis]

**PROJEKT KONCEPCYJNY
dla zamierzenia inwestycyjnego obejmującego
posadowienie kamienia pamiątkowego ku pamięci
strażaków „Ochotniczej Straży Pożarnej w Ocicach”**

PRZEWODNICZĄCY
Rady Miasta Tarnobrzega

Bogusław Potarński

Adres inwestycji:

Tarnobrzeg, nr ewid. dz. 14/13

Inwestor :

**Ochotnicza Straż Pożarna w Ocicach
ul. Ocicka 89 w Tarnobrzegu**

Zawartość opracowania:

1. Projekt zagospodarowania działki
2. Projekt architektoniczno-budowlany

mgr inż. arch. Bartłomiej Rański
opracowania budowlane i architecturalne
architektoniczne i projektowanie i inżynieria
robotom budowlanymi bez ograniczeń
nr 5/PPKOMA/2017

Sierpień 2020 roku

1. OPIS TECHNICZNY

1.1 CEL INWESTYCJI:

Przedmiotem inwestycji jest posadowienie kamienia pamiątkowego wraz z tablicą ku pamięci strażaków Ochotniczej Straży Pożarnej w Ocicach.

1.2 LOKALIZACJA:

Kamień pamiątkowy planuje się usytuować na działce nr 14/13 zlokalizowanej w miejscowości Tamobrzeg, ul. Ocicka 89, gmina Tamobrzeg, obręb Ocice. Działka jest własnością Gminy. Teren na którym planuje się usytuować obelisk jest terenem płaski, w większości zielonym. Na terenie tym nie występują elementy zagospodarowania, które mogą stwarzać zagrożenie bezpieczeństwa i zdrowia ludzi. Lokalizacja kamienia pamiątkowego nie naruszy środowiska naturalnego na tym terenie.

1.3 OPIS ISTNIEJĄCEGO ZAGOSPODAROWANIA DZIAŁKI:

Działka na której ma być zrealizowana inwestycja jest zabudowana budynkiem Ochotniczej Straży Pożarnej w Ocicach. Dojazd do działki poprzez istniejący zjazd indywidualny z drogi gminnej – ul. Ocicka. Działki sąsiednie są zabudowane i uzbrojone.

1.4 ROZWIĄZANIA PROJEKTOWE POSADOWIENIA KAMIENIA:

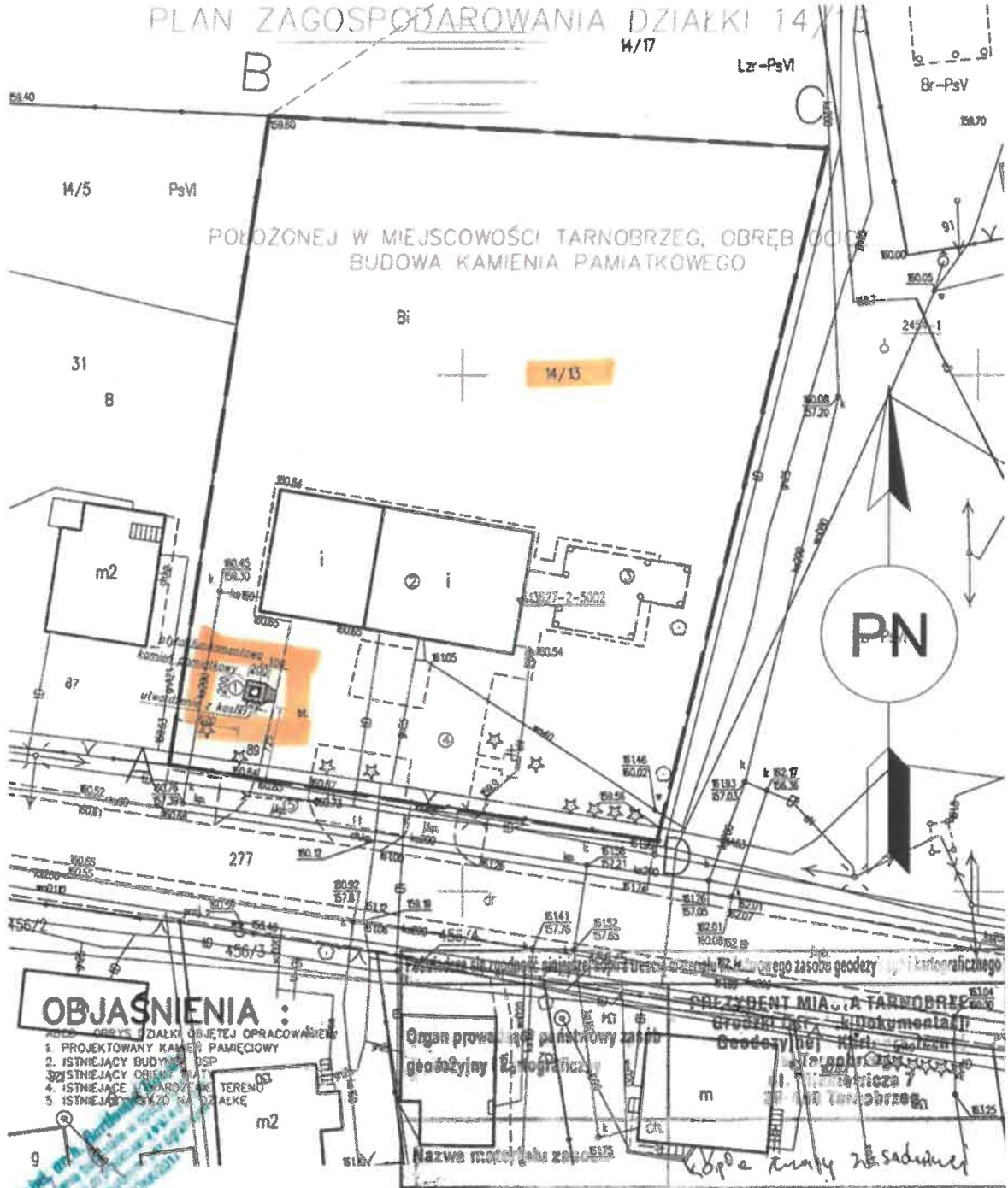
Kamień pamiątkowy zostanie wykonany z bloku kamiennego o wymiarach - wysokość około 2m, szerokość u podstawy około 1m. Kamień ten zostanie poddany częściowej obróbce mechanicznej i konserwacji, w celu ochrony przed niekorzystnymi warunkami atmosferycznymi. Kamień ten zostanie posadowiony na płycie żelbetowej kwadratowej o wymiarach 1,2m x 1,2m i wysokości 40 cm. Płyta ta zostanie wykonana z betonu klasy C20/25 zbrojona krzyżowo prętami ϕ 12mm w rozstawie co 15 cm, na podsypce z tłucznią gr. 30 -40 cm.. Wokół kamienia zostanie wykonane utwardzenie z kostki betonowej gr 6 cm na podsypce piaskowo-cementowej oraz gruboziarnistego żwiru.

Inne roboty

Na kamieniu planuje się umieścić tablicę z płyty granitowej z wygrawerowanym napisem.

mgr inż. arch. Bartłomiej Baranik
opracowania budowlane i inżynierskie
architektoniczne do projektowania i wykonania
robotami budowlanymi bez ograniczeń
II BPOKKA/2017

PLAN ZAGOSPODAROWANIA DZIAŁKI 14



OBJASNIENIA :

1. PROJEKTOWANY KAMIEŃ PAMIĘTOWY
2. ISTNIEJĄCY BUDYNEK DOP
3. ISTNIEJĄCY OBIEKT WAT
4. ISTNIEJĄCE WYKAZANE TERENY
5. ISTNIEJĄCE SYZKO NA DZIAŁCE

MAPA ZASADNICZA
Skala 1:500

Województwo: podkarpackie
Powiat: M. Tarnobrzeg
Jednostka ewidencyjna: 186401_1 M. Tarnobrzeg
Obręb ewidencyjny: Ocice

Układ współrzędnych prostokątnych płaskich: 2000
Układ wysokości: Kronstadt 86
Arkusze: 7.136.27.16.3.4, 7.136.27.16.3.3
Nazwa, nazwisko i podpis
Oznaczenie kancelaryjne: GGXI.6642.510.2020
osoby reprezentującej organ

P. 19.04. 2005. 581

10.07. 2020

PREZYDENT MIASTA TARNOBZREG
Geodezyjny i kartograficzny
Kopie karty sąsiedniej

Województwo : podkarpackie
Powiat : m.Tarnobrzeg
Jednostka ewidencyjna : 186401_1 M.Tarnobrzeg
Obręb : 0006 OCICE

**WYPIS Z EWIDENCJI
GMINNEGO ZASOBU NIERUCHOMOŚCI**

z dnia: 06.11.2020

Numer inwentarzowy działki : 6-14/13


Udział	Podmiot ewidencyjny	Charakter własność / władania
1/1	GMINA TARNOBRZEG	własność


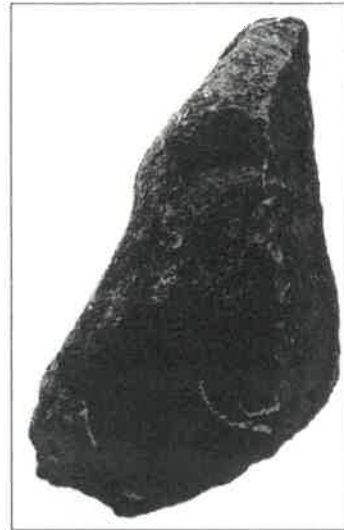
RST	Nr działki	Położenie działki	Użytki [m ²]	Pow. działki [m ²]	Nr KW lub inny dokument własności
032	14/13		Bi 3373	3373	TB1T/00030328/5 G.III.7223K/3157/91

Wypis zawiera dane według stanu na dzień: 06.11.2020

Sporządził: Małgorzata Jasłowska

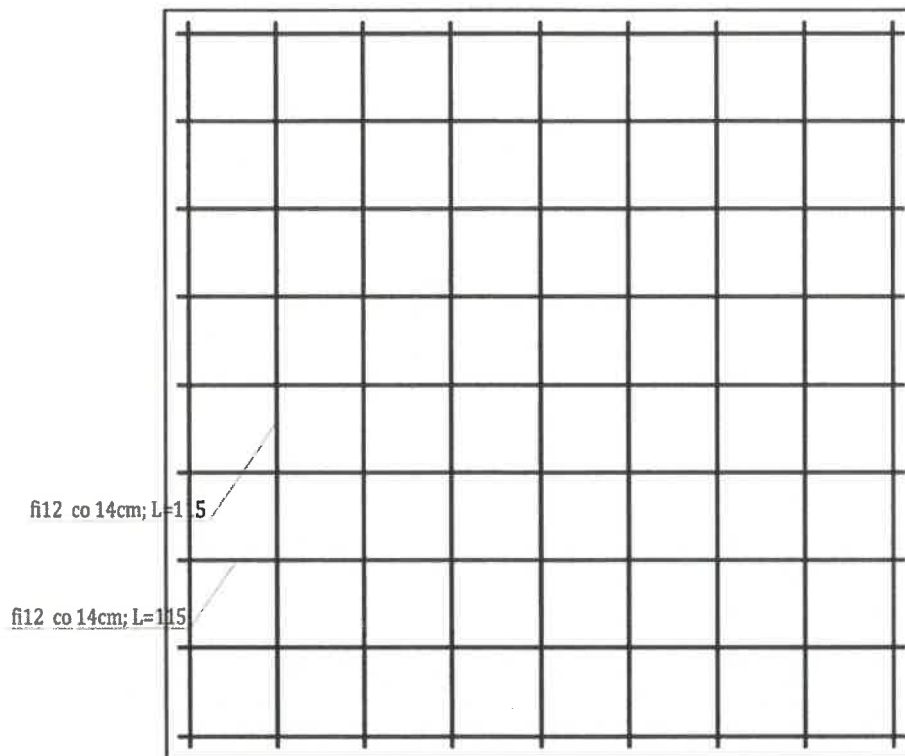
7 up. PREZYDENTA MIASTA
Małgorzata Jasłowska
Złota Marzanna 81b, 20-000 Tarnobrzeg
Sekcja Miejska Urzędu Miejskiego



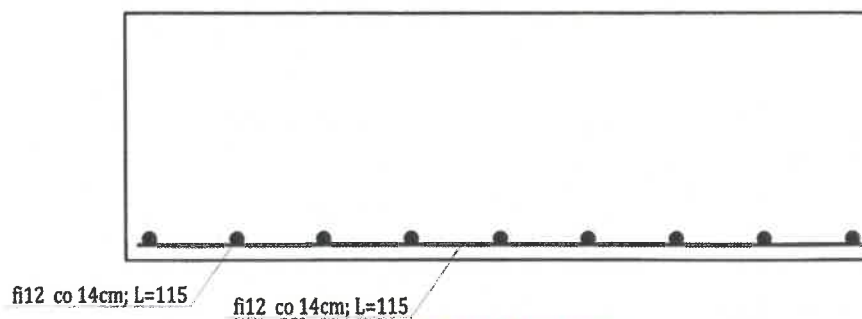


mgr inż. arch. Bartłomiej Rausch
ul. Przemysłowa 2, Wrocław 50-130, tel. 71 37 11 111
architekci i projektanci s.c. Rausch & Partnerzy
ul. Przemysłowa 2, Wrocław 50-130, tel. 71 37 11 111
www.rausch.pl

WIDOK Z GÓRY



A - A



Beton C20/25

mgr inż. arch. Bartłomiej Kawałci
specjalista budowlany w specjalności
architektonicznej z uprawnieniami
inżynierskimi (dotyczy budowlany)
nr 616/CRK/2017



1918 - 2018

W ROCZNICĘ ODZYSKANIA NIEPODLEGŁOŚCI
DLA TWORCÓW WOJNY POLSKIEJ
ZAŁOZYCIELÓW I STRAZAKÓW
OCHOTNICZEJ STRAZY POZARNEJ
ORAZ MIESZKANCÓW WSI OCIEC, KTÓRZY
STRACILI ŻYCIĘ I MIENIE PODCZAS
I II WOJNY ŚWIATOWEJ

OPRACOWANIE I WYKONANIE
TAKNOBIEŻEN OCIEC
2018

Przemysław Rauski
ul. Wesoła 10, 20-000 Lublin
tel. 81 431 11 11
www.przemyslawrauski.pl
NIP: 631-200-000-0000
REGON: 141800000



1918 - 2020

W ROCZNICĘ ODZYSKANIA NIEPODLEGŁOŚCI
DLA TWÓRCÓW WOLNEJ POLSKI
ZAŁOŻYCIEŁOM I STRAŻAKOM
OCHOTNICZEJ STRAŻY POŻARNEJ
ORAZ MIESZKAŃCOM WSI OCICE, KTÓRZY
STRACILI ŻYCIE I MIENIE PODCZAS
I I II WOJNY ŚWIATOWEJ

BOGU NA CHWAŁĘ LUDZIOM NA RATUNEK

TARNOBRZEG OS OCICE

2020

mgr inż. arch. **Barłomiej Rucinski**
specjalność budowlana w specjalności
architektonicznej, projektowanie i nadzór
robotami budowlanymi, od 1994 r.
nr 18/PKDKK/2017

Wyniki głosowania

Głosowano w sprawie: uchwała w sprawie wyrażenia zgody na wzniesienie pomnika w formie kamienia pamiątkowego z tablicą upamiętniającego założycieli i strażaków Ochotniczej Straży Pożarnej oraz mieszkańców wsi Ocice

ZA: 20, PRZECIW: 0, WSTRZYMUJĘ SIĘ: 0, BRAK GŁOSU: 0, NIEOBECNI: 1

Wyniki imienne:

ZA (20)

Andrzej Biernat , Marian Capała , Teresa Gołębiowska-Piś, Kamil Kalinka , Bożena Kapuściak , Artur Kiper , Dominika Kliza, Monika Łagowska-Cebula , Cezary Mikrut , Łukasz Nowak , Leszek Ogorzałek , Sławomir Partyka , Anna Pekár , Bogusław Potański , Adam Rębisz, Waldemar Stępak, Damian Szwagierczak , Waldemar Szwedo, Włodzimierz Trybuła , Marian Ziolo

NIEOBECNI (1)

Alfred Martyniak

Głosowanie zakończono w dniu: 30 grudnia 2020, o godz. 10:24

Wygenerowano w systemie eSesja.pl | 2020-12-30 12:29:41